

KATALOG

prób glebowych
i prób z mikrośrodkisk
w Zbiorach Przyrodniczych
Wydziału Biologii UAM

Część I.
Próby z Polski
z akronimem „PL”
zebrane w latach
1938-1999

Pod redakcją
Jerzego Błoszyka,
Grzegorza Gierłasińskiego
i Agnieszki Napierały



KATALOG
prób glebowych
i prób z mikrośrodków
w Zbiorach Przyrodniczych
Wydziału Biologii UAM

Część I.
Próby z Polski z akronimem „PL”
zebrane w latach 1938-1999

KATALOG

prób glebowych i prób z mikrośrodków
w Zbiorach Przyrodniczych Wydziału Biologii UAM

Część I.
Próby z Polski z akronimem „PL”
zebrane w latach 1938-1999

Pod redakcją

Jerzego Błoszyka, Grzegorza Gierlasińskiego i Agnieszki Napierały



Poznań 2023

Wydawnictwo Naukowe Kontekst

Katalog prób glebowych i prób z mikrośrodków w Zbiorach Przyrodniczych Wydziału Biologii UAM. Część I. Próby z Polski z akronimem „PL” zebrane w latach 1938-1999, pod red. Jerzego Błoszka, Grzegorza Gierlasińskiego i Agnieszki Napierała, 216 s., 6 tabel, 7 rycin, Poznań 2023.

Streszczenie:

Katalog zawiera informacje o 1182 próbach glebowych i próbach z różnego typu mikrośrodków (me-rocenoz) zgromadzonych w Zbiorach Przyrodniczych na Wydziale Biologii UAM w Poznaniu. Próby te, zebrane w latach 1938-1999 opatrzone akronimem „PL”, posłużyły jako materiał badawczy w szeregu publikacji naukowych, prac licencjackich, magisterskich, doktorskich i habilitacyjnych odnoszących się do różnych grup bezkręgowców, a w szczególności roztoczy (Acari). Nadal jednak zawierają okazy wielu grup bezkręgowców i mogą być wykorzystane w badaniach taksonomicznych, ekologicznych i zoogeograficznych nad fauną bezkręgowców Polski.

Słowa kluczowe:

przesiewki, jakościowe próby glebowe, UTM, rezerваты, parki narodowe, krainy zoogeograficzne Polski, środowiska, mikrośrodków.

Podziękowania:

Autorzy składają serdeczne podziękowania wszystkim osobom i instytucjom, które przyczyniły się do powstania omawianej kolekcji prób.

Recenzenci: dr hab. Szymon Konwerski, dr Michał Kupezyk

Projekt okładki: Jakub Błoszyk

Opracowanie graficzne i skład: Tomasz Magowski

Druk: Zakład Poligraficzny MOŚ & LUCZAK

© Copyright by Jerzy Błoszyk, Grzegorz Gierlasiński, Agnieszka Napierała
Zakład Zoologii Ogólnej, Wydział Biologii,
Uniwersytet im. Adama Mickiewicza w Poznaniu, 2023
Wydawnictwo Naukowe Kontekst, 2023

ISBN 978-83-66476-67-7

Wydanie I

Printed in Poland

Kontekst
Wydawnictwo

WYDAWNICTWO NAUKOWE

Wydawnictwo Naukowe Kontekst

www.wkn.com.pl

kontekst2@o2.pl

SPIS TREŚCI

Jerzy Błoszyk, Grzegorz Gierlasiński, Joanna Gogol, Marta Kulczak, Michał Zacharysiewicz,
Agnieszka Napierała:

Próby z Polski z akronimem „PL” zebrane w latach 1938-1999

Wstęp	7
Rys historyczny kolekcji	9
Materiał i metody	14

Wykaz prób

Objaśnienie skrótów	19
Kody środowisk	19
Lista zbieraczy prób	21
Próby	23

Statystyki dla zebranych materiałów

W województwach	207
W czasie	208
W krainach zoogeograficznych Polski	208
W środowiskach	209
W mikrośrodowiskach	210
Warunki udostępniania prób	211

Piśmiennictwo	213
----------------------------	------------

Próby z Polski z akronimem „PL” zebrane w latach 1938-1999

Jerzy Błoszyk^{1,2}, Grzegorz Gierlasiński², Joanna Gogol^{1,2}, Marta
Kulczak^{1,2}, Michał Zacharyasiewicz¹, Agnieszka Napierała¹

¹Zakład Zoologii Ogólnej, Wydział Biologii Uniwersytetu im. Adama Mickiewicza, ul. Uniwersytetu
Poznańskiego 6, 61-614 Poznań

²Zbiory Przyrodnicze, Wydział Biologii Uniwersytetu im. Adama Mickiewicza, ul. Uniwersytetu
Poznańskiego 6, 61-614 Poznań

Wstęp

Fauna glebowa odgrywa istotną rolę w procesie pedogenezy i funkcjonowaniu gleby (Tsiafouli et al. 2022). Bezkręgowce glebowe stanowią blisko $\frac{1}{4}$ wszystkich znanych gatunków zwierząt na Ziemi (Deaenens et al. 2006). Jednocześnie od ponad wieku gleba jest środowiskiem silnie degradowanym na skutek działalności człowieka, głównie za sprawą zmiany sposobu użytkowania gruntów, poprzez intensywne wielkoobszarowe rolnictwo, a także nasilający się proces urbanizacji. Fauna glebowa mimo, iż może być dobrym bioindykatorem stanu środowiska glebowego i zachodzących w niej procesów jest ciągle poznana w stopniu niedostatecznym (Kimberling et al. 2001; Gulvik 2007; Ivan and Vasiliu 2009; Aspetti et al. 2010; Andrievskii and Syso 2012; Meehan et al. 2019). Obejmuje ona takie grupy, jak roztocze (Acari), skoczogonki (Collembola), pierwogonki (Protura), zaleszczotki (Pseudoscorpionida) i niektóre owady, a zwłaszcza ich postacie larwalne. Przy tak dużej różnorodności problemem staje się nie tylko brak specjalistów zajmujących się poszczególnymi grupami bezkręgowców, ale również trudności metodyczne przy prowadzeniu badań. Brak możliwości bezpośredniej obserwacji tych organizmów z uwagi na ich drobne rozmiary i skryty tryb życia stanowi istotę tych utrudnień. Jedyną skuteczną metodą pozyskiwania materiału

badawczego jest pobieranie różnego rodzaju prób glebowych (ilościowych i jakościowych) (Błoszyk, Napierała 2018).

Tworzenie kolekcji prób w ramach Zbiorów Przyrodniczych Wydziału Biologii Uniwersytetu im. Adama Mickiewicza w Poznaniu (dalej UAM) to kluczowy element w badaniach taksonomicznych, ekologicznych i zoogeograficznych nad fauną glebową. Na bazie wspomnianej kolekcji opublikowano już wiele publikacji naukowych i opisano ponad 1000 nowych dla wiedzy gatunków bezkręgowców, w tym głównie roztoczy. Zgromadzone próby, nawet te częściowo przebrane, stanowią bezcenny materiał naukowy. Pozyskiwane niewybiórczą metodą, jaką są przesiewki ściółki lub niesiany materiał z gleby oraz różnego rodzaju nietrwałych mikrośrodków (merocenozy), są swoistym bankiem bioróżnorodności fauny glebowej zarówno z terenu Polski, jak i innych krajów na wszystkich kontynentach. Dokładna lokalizacja i szczegółowe opisy prób to dodatkowe walory kolekcji. Zbierane w dużym przedziale czasowym umożliwiają śledzenie zmian jakie zachodzą w składzie gatunkowym i liczebności tych zgrupowań. Wiele prób pochodzi z miejsc trudno dostępnych lub takich, które już nie istnieją, na przykład dna zbiorników zaporowych lub obszarów zurbanizowanych. Zgromadzone w Zbiorach Przyrodniczych materiały z parków narodowych (ponad 550 prób) i rezerwatów przyrody (ponad 5000) pozwalają na monitorowanie zmian jakie zaszły w zgrupowaniach fauny glebowej na ich terenie od czasu pobrania najstarszych posiadanych przez nas prób. Umożliwiają również prowadzenie badań bez konieczności uzyskiwania stosownych pozwoleń i organizowania kosztownych ekspedycji w celu zebrania materiału.

Celem przygotowania niniejszego wykazu jest uporządkowanie i udostępnienie zainteresowanym badaczom spisu zgromadzonego przez ponad 70 lat materiału badawczego. Kolekcja prób zdeponowana została w Zbiorach Przyrodniczych na Wydziale Biologii UAM. Naszym zdaniem katalog ułatwi dostęp wszystkim zainteresowanym do zawartego w tych próbach materiału badawczego. Jednocześnie umożliwi unifikację i wymusi poprawność ich opisu. Dotychczasowe doświadczenie pokazuje, że ujednoczenie sposobu etykietowania zebranego materiału jest konieczne. Niejednokrotnie okazywało się bowiem, że ta sama próba uwzględniona w różnych opracowaniach różniła się w opisie miejscem i datą zebrania czy też podanym nazwiskiem zbieracza. Odnosi się to w szczególności do starszych zbiorów, w przypadku których informacje były mniej precyzyjne, a lokalizacja podawana w oparciu o mapy turystyczne. Innym problemem są powtarzające się nazwy miejscowości. Jak wiadomo w Polsce istnieje wiele miejscowości o tej samej nazwie, dlatego precyzyjne wskazanie konkretnej lokalizacji staje się po upływie wielu lat bardzo trudne, a niejednokrotnie niemożliwe. Warto w tym miejscu zaznaczyć, że

błędna interpretacja miejsca pobrania próby ma swoje konsekwencje przy analizie rozmieszczenia poszczególnych gatunków i może prowadzić do błędnych wniosków odnośnie ich występowania.

W dobie powszechnej dostępności do komputerów zunifikowany opis prób umożliwia precyzyjne gromadzenie informacji o składzie gatunkowym różnych grup bezkręgowców w poszczególnych próbach, w miarę ich opracowywania. W przyszłości będzie to unikatowy materiał do różnego rodzaju syntez taksonomicznych, ekologicznych i zoogeograficznych. Ponieważ kolekcja zgromadzona w Zbiorach Przyrodniczych liczy ponad 40000 prób, zdecydowaliśmy się na przygotowanie „Katalogu” w częściach, zgodnie z ich historycznym czasem powstawania. Część pierwsza, obejmująca próby z akronimem „PL”, stanowi najstarszy, a zarazem najtrudniejszy do opracowania fragment kolekcji. Informacje o zawartości poszczególnych prób w odniesieniu do niektórych opracowanych już grup bezkręgowców można znaleźć w bazie GBIF oraz na stronie projektu AMUNATCOLL (AMU Nature Collections – Digitalizacja i udostępnianie zasobu danych przyrodniczych Wydziału Biologii UAM) (Jackowiak et al. 2022a, b). Wykaz ten został uzupełniony o próby, które nie zostały z różnych przyczyn włączone do kolekcji (część znajduje się w zbiorach prywatnych lub pozostała w Zakładzie Morfologii Zwierząt, a część uległa w międzyczasie zniszczeniu). Próby te zostały jednak uwzględnione w kilku monografiach i posiadamy informacje na temat występowania w nich niektórych grup roztoczy (Błaszak 1974; Niedbała 1976; Błoszyk 1980 a,b; Kaźmierski 1980, Michocka 1988).

Rys historyczny kolekcji

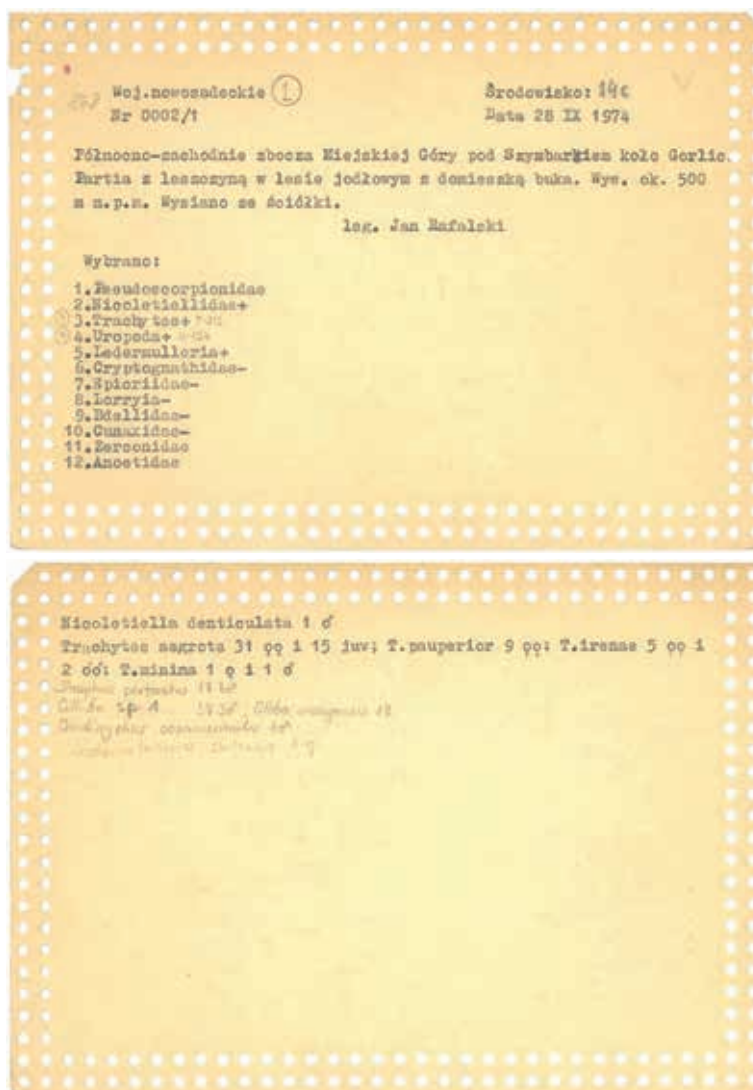
Kolekcja prób glebowych zgromadzonych w Zbiorach Przyrodniczych ma długą historię, a jej początki były dość niezwykle. Gromadzenie prób zapoczątkował Profesor Jan Rafalski, twórca polskiej akarologii, jeszcze w okresie przedwojennym. Pierwsze, pojedyncze zbiory pochodzą z terenu dawnej Polski wschodniej (obecnej Ukrainy). We wrześniu 1939 roku, po klęsce wojsk polskich, Profesor Rafalski trafił do niewoli i został osadzony w niemieckim obozie jenieckim dla oficerów podczas II wojny światowej (Oflagu VII A Murnau). Obóz znajdował się na terenie dzisiejszych Niemiec, w bawarskim mieście Murnau. W trakcie pobytu w oflagu Profesorowi udało się, w zamian za papierosy, uzyskać od jednego ze współwięźniów wykonane przez niego ręcznie sito entomologiczne. Sito to służyło profesorowi do końca życia (obecne jego losy są nieznane). Mając tak doskonałe narzędzie w ręku, Profesor Rafalski zwrócił się do komendanta obozu z prośbą o wyrażenie zgody na wyjście poza teren jednostki w celu zebrania przesiewek

ściółki i gleby do badań nad fauną glebową. Profesorowi zależało zwłaszcza na uzyskaniu materiału do badań nad zaleszczotkami, które były jego ulubioną grupą badawczą. Po otrzymaniu zgody, w asyście strażnika, rozpoczął zbieranie materiału wokół obozu. Nie mając żadnego ekstraktora profesor zmuszony był wybierać okazy ręcznie, posługując się lupą. Materiały te przetrwały w jego kolekcji po opuszczeniu oflagu.

Po zakończeniu II wojny światowej Profesor podjął pracę na Uniwersytecie w Poznaniu, aby w 1961 roku zostać kierownikiem Zakładu Morfologii Zwierząt (dalej ZMZ). Z tą datą wiążą się początki rzeczywistego tworzenia kolekcji prób glebowych. Jednym z głównych nurtów badawczych realizowanych w ZMZ była akarologia, która z czasem rozwinęła się do tego stopnia, że zaczęto mówić o „polskiej szkole akarologii”. Rafalski zgromadził wokół siebie pracowników, którzy zajmowali się badaniem różnych grup roztoczy, jednocześnie utrzymywał szerokie kontakty z akarologami w kraju i zagranicą. Niezwykle ważnym elementem w ich pracy naukowej okazały się właśnie próby glebowe, zbierane zarówno przez Profesora, jak i jego uczniów. Okazało się bowiem, że z tej samej próby może korzystać równocześnie wielu specjalistów. W próbach obok roztoczy znajdowały się bowiem okazy innych grup bezkręgowców, takich jak skoczogonki (Collembola), pająki (Araneae), kosarze (Opiliones), zaleszczotki (Pseudoscorpiones), równonogi (Isopoda), a także różne grupy owadów. Materiały te były wykorzystywane w pracach dyplomowych przez studentów, przy zdobywaniu stopni naukowych przez pracowników ZMZ, a także przez uczonych z innych ośrodków, niekoniecznie akarologów (Pawłowski 1975; Szeptycki 1985). Każdy zainteresowany badacz mógł zatem pozyskać z danej próby interesującą go grupę zwierząt, zachowując resztę materiału, który mógł być przydatny kolejnemu specjalistcie. Zdarzało się bowiem wcześniej, że naukowcy po wybraniu okazów z grupy, którą opracowywali, nie zachowywali reszty materiału, co niestety jest praktykowane do dziś i prowadzi do nieocenionych strat. Stosowana w ZMZ metoda wymiany zbiorów okazała się bardzo skuteczna, gdyż umożliwiała w krótkim czasie pozyskanie materiału z całej Polski, a nawet ze świata, bez konieczności ich samodzielnego zbierania. Na bazie gromadzonych prób zaczęły powstawać pierwsze monografie niektórych grup roztoczy (Błaszak 1974; Niedbała 1976; Michocka 1987). W zakładzie zaczęto też organizować specjalne wyjazdy terenowe w interesujące przyrodniczo regiony Polski, gdzie zbierano większe ilości materiałów do bieżących badań prowadzonych w ZMZ lub przyszłego ich opracowania.

W listopadzie 1975 roku na etacie technicznym został zatrudniony student III roku biologii Jerzy Błoszyk (późniejszy wieloletni kierownik Zbiorów Przyrodniczych), do którego zadań należała między innymi opieka nad próbami gle-

bowymi zgromadzonymi w ZMZ. Uznał on za priorytetowe zabezpieczenie i skatalogowanie istniejącej kolekcji. Miało to miejsce na długo przed pojawieniem się pierwszych komputerów osobistych, dlatego katalog sporządzono na kartach perforowanych. Umożliwiało to stosunkowo szybkie wyszukiwanie odpowiednio zakodowanych danych (Ryc. 1).



Ryc. 1. Katalog prób glebowych ZMZ sporządzony na kartach perforowanych w latach 1976-1980: górna karta – opis próby i lista wybranych z próby grup bezkręgowców, dolna karta – wykaz okazów stwierdzonych gatunków

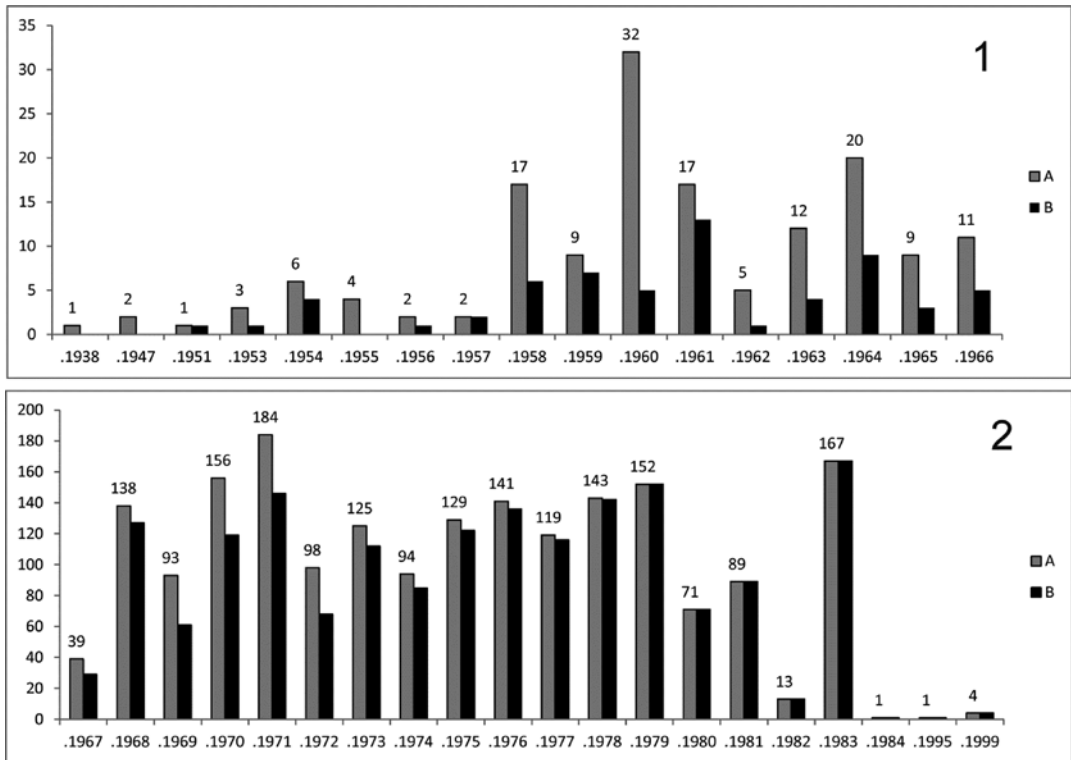
Karta próby zawierała następujące informacje:

1. Województwo, z którego pochodziła próba (zgodnie z ówczesnym podziałem administracyjnym na 49 województw).
2. Dwuczęściowy identyfikator próby: numer_próby/numer_próby_w_województwie.
3. Kod środowiska (wyróżniono 39 typów środowisk i mikrośrodków).
4. Data zebrania próby.
5. Opis próby.
6. Nazwisko zbieracza (Leg.).
7. Wybrane grupy zwierząt.
8. Na odwrocie karty wpisywane były stwierdzone gatunki (z liczbą okazów i z ewentualnym podziałem na płeć i stadia rozwojowe).

Każda próba miała etykietę z numerem identyfikacyjnym odpowiadającym numerowi na karcie, co ułatwiało jej odszukanie, a badacz zobowiązany był pozostawić informację o wybranej przez siebie grupie zwierząt, która wpisywana była na kartę (wcześniej etykietkę z nazwą wybranej grupy bezkręgowców zostawiano bezpośrednio w próbce z próbą).

W początkowym okresie tworzenia kolekcji liczba zbieranych prób na przestrzeni roku była niewielka. W latach 1938-1957 wahała się od 1 do 6. Próby w tym okresie zbierane były głównie przez Jana Rafalskiego (ponad 85%). Pozostali zbieracze to Andrzej Dziabaszewski i Zygmunt Pniewski. Zauważalny przyrost prób w kolekcji zaznaczył się od roku 1958 (ich liczba wahała się od 5 do 32) (Ryc. 2). Nadal ponad 1/3 prób zebrana została przez Rafalskiego, ale znacząco zwiększyła się liczba zbieraczy. Pozostałe próby, obok pracowników i studentów ZMZ, dostarczały również osoby zatrudnione w innych instytucjach, współpracujące z Rafalskim (Alicja Kobylańska, Andrzej Dziabaszewski, Andrzej Dzieczkowski, Andrzej Szeptycki, Bogusław Dominiak, Czesław Błaszak, Henryk Kraczkiewicz, Jerzy Rohlow, Klara Bartkowska, Krystyna Patan, Leszek Cais, Maria Beiger, Wiesław Kraczkiewicz, Wojciech Niedbała, Wojciech Staręga, Zygmunt Czarniecki, Zygmunt Pniewski).

Gwałtowny przyrost liczby prób w kolekcji miał miejsce począwszy od roku 1967. Wiązało się to w znacznej mierze z prowadzonymi w ZMZ badaniami akarologicznymi, realizowanymi przez studentów pracami dyplomowymi, a głównie przez zbieranie materiałów do rozpraw doktorskich i habilitacyjnych. Na przestrzeni kolejnych 32 lat (1967-1999) skatalogowana kolekcja wzbogaciła się o 1957 prób zbieranych na terenie całej Polski. Rocznie przybywało od 36 do 184 prób. Głównymi osobami, które przyczyniły się do tego wzrostu byli następujący



Ryc. 2. Wykres obrazujący przyrost kolekcji prób glebowych Zakładu Morfologii Zwierząt gromadzonych w latach 1938-1966 (1) i 1967-1999 (2); A – wszystkie zebrane próby w danym roku, B – próby zdeponowane w kolekcji Zbiory Przyrodniczych

pracownicy ZMZ: Jan Rafalski (399 prób), Wojciech Niedbała (366 prób), Jerzy Błoszyk (137 prób), Czesław Błaszak (103 próby), Hieronim Dastych (55 prób) oraz Marek Kaliszewski (53 próby). Do wspomnianego wzrostu przyczyniły się także organizowane każdego roku wyjazdy terenowe ZMZ, studenckie obozy naukowe Koła Przyrodników, a także liczne grono osób niezwiązanych z uczelnią dostarczających materiały z różnych regionów Polski. Istotny udział w kolekcji (168 prób) stanowią materiały z gniazd ptaków zebrane podczas czyszczenia budek lęgowych na Mierzei Wiślanej w 1983 roku przez Danutę Sell i Ireneusza Chojnackiego.

Łącznie w latach 1938-1999 zebrano 2182 próby. W pełni skatalogowana, uporządkowana i zabezpieczona kolekcja [w ramach projektu nieistniejącego już Stowarzyszenia Akarologicznego pod nazwą „Bank Fauny Bezkręgowców” (Błoszyk, Łabędzki 1993)], na koniec 1999 roku liczyła 1823 prób. Tym samym udało się

ocalić przed zniszczeniem ponad 86% prób, które z powodzeniem służyły i nadal służą kolejnym pokoleniom badaczy fauny glebowej.

Material i metody

Próby uwzględnione w katalogu to głównie przesiewki ściółki i gleby, rzadziej materiały nieprzesiewane takie jak: murawy z łąk, murawy naskalne, martwe drewno, odchody ssaków, materiały z mrowisk, gniazd ptaków i ssaków czy mursz z dziupli. Próby poddawano ekstrakcji w aparatach Tullgrena przez kilka dni (3-5 w zależności od wilgotności próby). Wypłoszone zwierzęta konserwowane są w 75% alkoholu etylowym.




Ryc. 3. Pierwotny sposób zabezpieczania prób w słojach typu Weck okazał się zawodny

W ostatnim okresie zmienił się sposób przechowywania prób. Wcześniej próby umieszczone w szklanych probówkach gromadzono w szklanych słojach typu Weck i zalewano alkoholem (Ryc. 3). Miało to swoje ujemne strony, gdyż podczas długiego przechowywania alkohol rozpuszczał gumę uszczelniającą uniemożliwiając niejednokrotnie otwarcie słoja. Obecnie stare probówki wraz z zawartością przechowywane są w specjalnie uszczelnianych, plastikowych pojemnikach (Ryc. 4), a nowe próby umieszczane są w szczelnie zakręcanych plastikowych tubach (Ryc. 5). Ponadto pojemniki zbiorcze (Ryc. 6) obok tradycyjnych etykiet, mogą być także opatrzone kodami paskowymi lub kodami wykonanymi w systemie QR.



Ryc. 4. Obecnie próby przechowywane są w podwójnie uszczelnionych plastikowych pojemnikach



Ryc. 5. Szczelnie zakręcone plastikowe tuby różnej pojemności (A) doskonale nadają się do przechowywania prób. Ten system przechowywania ułatwia szybkie zlokalizowanie każdej próby (B,C)

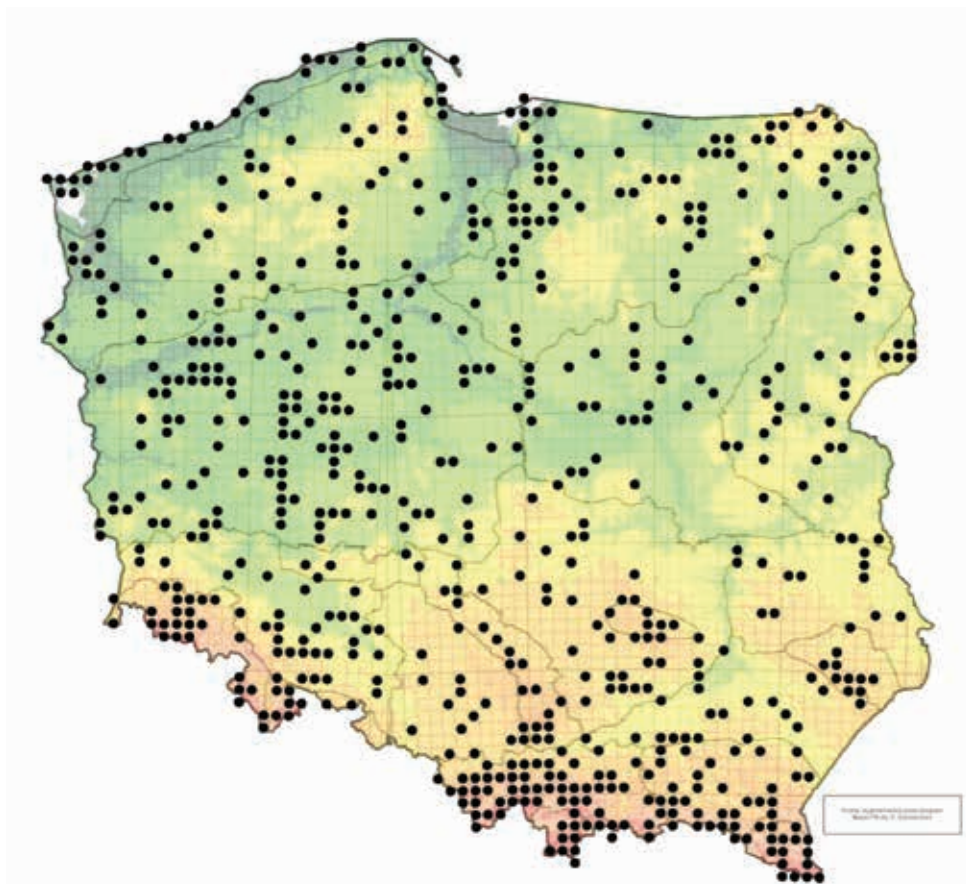
Kompletny spis prób wraz z wykazem stwierdzonych w nich taksonów różnego szczebla zawiera komputerowa baza danych (z modułem analizującym) ANALIZATOR 2.0 funkcjonująca od 1999 roku początkowo w Zakładzie Taksonomii i Ekologii Zwierząt, a od 2004 roku w Zbiorach Przyrodniczych na Wydziale Biologii UAM w Poznaniu. Baza powstała w ramach projektu „Bank Fauny Bezkręgowców” kontynuowanego do dzisiaj przez Zbiory Przyrodnicze. Licencję na program komputerowy zakupiono w firmie Desmodus, która jest twórcą programu ANALIZATOR.

Wykaz prób sygnowanych akronimem „PL” uzupełniono o próby wykorzystane w monografiach roztoczy (Błaszak 1974, Niedbała 1976, Błoszyk 1980 a,b; Michocka 1987). Próby te, na skutek decyzji administracyjnych, nie zostały włączone do ogólnej kolekcji prób zgromadzonych w Zbiorach Przyrodniczych, ale pozostały w gestii ZMZ. Wiele z nich, z różnych przyczyn, prawdopodobnie nie zachowało się fizycznie do chwili obecnej, ale w odniesieniu do kilku grup roztoczy mogą one stanowić cenne źródło informacji o ich ówczesnym rozmieszczeniu i liczebności. Pozostałe być może uda się z czasem odnaleźć.



Ryc. 6. Przechowywanie prób w pojemnikach zbiorczych pozwala maksymalnie wykorzystać powierzchnie magazynowe (A), a szczegółowe opisy szybką ich lokalizację (B)

Mapy lokalizacji miejsc zebrania prób na obszarze Polski z zastosowaniem siatki UTM 10 x 10 km (Ryc. 5) wygenerowano za pomocą niekomercyjnego programu MapaUTM ver. 5.4 (Gierłasiński 2023).



Ryc. 7. Lokalizacja miejsc zebrania prób oznaczonych akronimem „PL” oraz prób wykorzystanych w monografiach różnych grup roztoczy zebranych w latach 1938-1999 na obszarze Polski (UTM 10 x 10 km)

Wykaz prób

Prezentowany wykaz obejmuje 1708 prób zgromadzonych w Zbiorach Przyrodniczych oraz 374 próby wykorzystanych w monografiach, które nie zachowały się do chwili obecnej lub nie zostały dotąd przekazane do Zbiorów Przyrodniczych. Próby te oznaczono następującymi akronimami: CB-1974 (Błaszak 1974; 190 dodatkowych prób), WN-1976 (Niedbała 1976; 121 dodatkowych prób), JB-1980 (Błoszyk 1980 a,b; 42 dodatkowe próby), SS-1987 (Michocka 1987; 21 dodatkowych prób).

Próby uporządkowano według lat zebrania, województwa i daty zebrania. Opis podany po dacie zachowano w oryginalnym brzmieniu.

Objaśnienie skrótów:

- N: – oryginalny numer próby;
- Gm. – gmina
- Pow. – powiat
- Woj. – województwo
- UTM – koordynaty siatki UTM
- AT – koordynaty siatki ATPOL
- Rez. – rezerwat przyrody
- Nadl. – Nadleśnictwo
- Leśn. – Leśnictwo
- Leg. – inicjały zbieracza
- P.N. – park narodowy
- ASL – wysokość n.p.m. (w metrach)
- Exp. – ekspozycja
- E: – środowisko
- M: – merocenoza

Próby zbierane były w różnych środowiskach i mikrośrodowiskach na terenie całego kraju.

Kody środowisk:

- | | Środowiska otwarte | Open habitats |
|----|---------------------------|----------------------|
| 1. | Murawy kserotermiczne | Xerophilous grasses |

2.	Wydmy	Sandhills
2a	nadmorskie	seaside
2b	śródlądowe	inland
3.	Murawy naskalne:	Rock grasses
3a	o podłożu bezwapiennym	on non-calcerous grounds
3b	o podłożu wapiennym	on grounds rich in limestone
4.	Słonawiska	Halofity
5.	Łąki	Meadows
6.	Wrzosowiska	Heathlands
7.	Torfowiska	Peat-bogs
7a	niskie	low
7b	prześciowe	
7c	wysokie	high
8.	Turzycowiska	Sedgeland
9.	Agrocenozy	Agrocenoses
9a	zboża	cereal crops
9b	okopowe	root crops
9c	inne	other
10.	Oczerety i szuwały	Bulrushes
	Środowiska leśne i zarośla	Forests and shrubs
11.	Olesy	Alder forests
12.	Łęgi	Marshy forests
12a	olszowe, jesionowe, wiązowe	alder, ash, elm
12b	wierzbowe	willow
13.	Wielogatunkowe lasy liściaste	Mixed deciduous forests
13a	grądy	oak-hornbeam forests
13b	inne	other
14.	Buczyny	Beech-wood forests
14a	pomorska	Pomeranian
14b	sudecka	Sudetan
14c	karpacka	Carpathian
15.	Dąbrowy	Oakwood forests
16.	Bory sosnowe	Pine forests
17.	Bory świerkowe	Spruce forests
17a	karpackie i sudeckie	Carpathian and Sudeten
17b	inne	other
17c	świerkowo-jodłowe	spruce-fir
18.	Lasy jodłowe	Fir forests
19.	Drzewostany modrzewiowe	Larch stands

19a	Drzewostany cisowe	Yew stands
20.	Wielogatunkowe lasy mieszane	Mixed forests
20a	bukowo-jodłowe	beech-fir
20b	z sosną	with pine
20c	ze świerkiem	with spruce
21.	Zarośla kosodrzewiny	Dwarf mountain pine shrubs
22.	Zarośla	Shrubs
22a	olchy zielonej	green alder
22b	leszczynowe	hazel
22c	śródpolne (czyżnie)	inland (cypress)
22d	inne	other
23.	Parki	Parks
	Merocenozy	Merocenoses
24.	Mrowiska	Anthills
25.	Gniazda ssaków	Mammal nests
25a	kreta	mole nests
25b	inne	other
26.	Gniazda ptaków	Bird nests
27.	Guano	Guano
27a	ptasie	bird
27b	nietoperzowe	bat
28.	Martwe drewno	Decayed wood
29.	Dziuple	Hollows
30.	Słomiane strzechy	Thatch
31.	Nawóz bydłocy	Cattle excrements
32.	Gnijące kłody	Rotten tree trunks
33.	Jaskinie	Caves
34.	Inne	Other
35.	Poręby	Tree stump fields
36.	Napływki	Organic influxes
37.	Kora	Bark

Lista zbieraczy prób:

- AD – Andrzej Dziabaszewski
- ADz – Andrzej Dzieczkowski
- AK – Andrzej Kulczyński
- AKa – Andrzej Kaźmierski
- AKo – Alicja Kobyłańska

- AN – Andrzej Nowosad
- AP – Andrzej Pietrzykowski
- AS – Andrzej Szeptycki
- BD – Bogusław Dominiak
- BW – Bogdan Wiatr
- CB – Czesław Błaszak
- HD – Hieronim Dastych
- HK – Henryk Kraczkiewicz
- HR – Halina Rosińska
- IS – Irena Spólna
- JB – Jerzy Błoszyk
- JD – Jadwiga Dziabaszewska
- JK – Jacek Kisielewski
- JF – Jarosław Fiszer
- JR – Jan Rafalski
- JRo – Jerzy Rohloff
- KB – Klara Bartkowska
- KK – Krzysztof Kasprzak
- KW – Krzysztof Wiktorowicz
- LC – Leszek Cais Lech Cais
- MB – Maria Beiger
- MG – Mieczysław Górny
- MJ – Maria Jackiewicz
- MK – Maria Karasińska
- MS – Marian Strenk
- PL – Piotr Legeżyński
- SBB – wyprawa Sekcji Badań Bezkręgowców Koła Przyrodników UAM
- SOR – wyprawa Sekcji Ornitologicznej Koła Przyrodników UAM
- SS – Stanisław Seniczak
- StS – Stefania Siwak
- WF – Wanda Fryc
- WG – Wojciech Górski
- WN – Wojciech Niedbała
- WS – Waław Skuratowicz
- WW – Wanda Weiner
- ZMZ – wyprawa Zakładu Morfologii Zwierząt UAM
- ZP – Zygmunt Pniewski
- ZZO – wyprawa Zakładu Zoologii Ogólnej UAM

Próby

1938

Woj. mazowieckie

NHC-00001). ID: CB-1974/130; [J]; gm. Sarnaki, pow. łosicki, **KFP**: Podlasie; **UTM**: FC39; **AT**: GD00; 1938-04-21; Zabuże nad Bugiem, mokre napływy z zadrzewionych łąk, olszyn i starorzeczy; Leg. JR; 52°18'58"N 23°3'14"E; **ASL**: 119 m; **E**: 5; **M**: 36.

1947

Woj. dolnośląskie

NHC-00002). ID: CB-1974/98; [J]; gm. Karpacz, pow. karkonoski, **KFP**: Sudety Zachodnie; **UTM**: WS42; **AT**: AE89; 1947-07-03; Karkonoski P.N. Zarośla wierzy lapońskiej (*Salix lapponicum*) niedaleko Wielkiego Stawu, z liści, traw, mchu; Leg. JR; 50°45'25"N 15°41'35"E; **ASL**: 1250 m; **E**: 22.

NHC-00003). ID: CB-1974/129; [J]; gm. Janowice Wielkie, pow. karkonoski, **KFP**: Sudety Zachodnie; **UTM**: WS63; **AT**: BE71; 1947-08-02; Góra Zamkowa pod Janowicami. Stary las liściasty z jaworem, ze ściółki; Leg. JR; 50°51'39"N 15°54'41"E; **ASL**: 500 m; **E**: 13b.

1951

Woj. wielkopolskie

NHC-00004). ID: PL-1469/; [J]; gm. Międzychód, pow. międzychodzki, **KFP**: Nizina Wielkopolsko-Kujawska; **UTM**: WU62; **AT**: BC72; 1951-08-21; Rez. „Kolno Międzychodzkie”. Las łąkowy, ze ściółki; Leg. JR; 52°35'56"N 15°56'41"E; **ASL**: 56 m; **E**: 13a.

1953

Woj. wielkopolskie

NHC-00005). ID: PL-1405/; [J]; gm. Krobia, pow. gostyński, **KFP**: Nizina Wielkopolsko-Kujawska; **UTM**: XT33; **AT**: BD79; 1953-03-29; Grabianowo. Park. Gniazdo wróbla (*Passer domesticus*) w topoli; Leg. JR; 51°45'27"N 16°59'8"E; **ASL**: 113 m; **E**: 23; **M**: 26.

Woj. zachodniopomorskie

NHC-00006). ID: WN-1976/02; [J]; gm. Wolin, pow. kamieński, **KFP:** Pobrzeże Bałtyku; **UTM:** VV77; **AT:** AB23; 1953-07-31; Ładzin. Mszar śródleśny ze *Sphagnum* sp. i *Polytrichum* sp.; Leg. MJ i JR; 53°54'43"N 14°34'21"E; **ASL:** 4 m; **E:** 7.

NHC-00007). ID: WN-1976/03; [J]; gm. Wolin, pow. kamieński, **KFP:** Pobrzeże Bałtyku; **UTM:** VV77; **AT:** AB23; 1953-07-31; Wyspa Wolin. Warnowo. S brzeg jez. Linowo. Między torfowiskiem a lasem mieszanym, z detritusu, zbutwiałyich traw i paproci; Leg. MJ i JR; 53°55'58"N 14°33'8"E; **ASL:** 2 m; **E:** 7.

1954**Woj. podkarpackie**

NHC-00008). ID: CB-1974/127; [J]; gm. Cisna, pow. leski, **KFP:** Bieszczady; **UTM:** FV04; **AT:** FG68; 1954-09-13; Bieszczady Zachodnie, zbocze południowo-wschodnie pod szczytem Hnatowe Berdo, z porostów; Leg. JR i MJ; 49°8'37"N 22°28'54"E; **ASL:** 1200 m; **E:** 3a.

Woj. śląskie

NHC-00009). ID: PL-1376/; [J]; gm. Czernichów, pow. żywiecki, **KFP:** Beskid Zachodni; **UTM:** CA71; **AT:** DF94; 1954-09-21; Międzybrodzie pod Sanokiem. Przełom Sanu. Las o charakterze grądu, ze ściółki; Leg. JR i MJ; 49°45'34"N 19°13'15"E; **ASL:** 520 m; **E:** 13a.

Woj. wielkopolskie

NHC-00010). ID: PL-0118/5; [J]; gm. Międzychód, pow. międzychodzki, **KFP:** Nizina Wielkopolsko-Kujawska; **UTM:** WU62; **AT:** BC72; 1954-08-21; Rez. „Kolno Międzychodzkie”. Różnogatunkowy las liściasty, wysiano z liści i detritusu; Leg. JR i MJ; 52°35'51"N 15°56'28"E; **ASL:** 42 m; **E:** 13b.

Woj. zachodniopomorskie

NHC-00011). ID: CB-1974/167; [J]; gm. Stare Czarnowo, pow. gryfiński, **KFP:** Pojezierze Pomorskie; **UTM:** VV80; **AT:** AB94; 1954-06-06; Południowy skraj Puszczy Bukowej. Las bukowo-dębowy z leszczyną, ze ściółki; Leg. JR; 53°18'45"N 14°46'45"E; **ASL:** 69 m; **E:** 14a.

NHC-00012). ID: CB-1974/121; [J]; gm. Stare Czarnowo, pow. gryfiński, **KFP:** Pojezierze Pomorskie; **UTM:** VV80; **AT:** AB94; 1954-11-06; Glinna. Las bukowo-dębowy z leszczyną, ze ściółki; Leg. JR; 53°17'33"N 14°42'39"E; **ASL:** 64 m; **E:** 13b.

1955**Woj. dolnośląskie**

NHC-00013). ID: CB-1974/109; [J]; gm. Pielgrzymka, pow. złotoryjski, **KFP:** Śląsk Dolny; **UTM:** WS55; **AT:** BE40; 1955-08-29; Ostrzyca. Las z przewagą lipy, ze ściółki; Leg. JR i MJ; 51°3'34"N 15°45'42"E; **ASL:** 501 m; **E:** 13b.

Woj. podkarpackie

NHC-00014). ID: CB-1974/31; [J]; gm. Jasło, pow. jasielski, **KFP**: Beskid Wschodni; **UTM**: EA30; **AT**: FG00; 1955-06-05; Podłaż koło Jasła. Las liściasty nad potoczkiem, ze ściółki; Leg. ZP; 49°42'38"N 21°28'47"E; **ASL**: 272 m; **E**: 13b.

NHC-00015). ID: CB-1974/32; [J]; gm. Żmigród, pow. jasielski, **KFP**: Beskid Wschodni; **UTM**: EV38; **AT**: FG11; 1955-06-19; Żmigród Nowy. Las mieszany na N-W zboczach nad Wisłoką, ze ściółki; Leg. ZP; 49°33'23"N 21°31'25"E; **ASL**: 300 m; **E**: 20c.

Woj. wielkopolskie

NHC-00016). ID: CB-1974/107; [J]; gm. Mosina, pow. poznański, **KFP**: Nizina Wielkopolsko-Kujawska; **UTM**: XT38; **AT**: BD28; 1955-06-04; Rogalin. Park przechodzący w las, z liści i detritusu; Leg. JR; 52°13'59"N 16°55'44"E; **ASL**: 61 m; **E**: 23.

1956**Woj. lubelskie**

NHC-00017). ID: PL-1375/; [J]; gm. Zwierzyniec, pow. zamojski, **KFP**: Roztocze; **UTM**: FB30; **AT**: GE91; 1956-05-29; Roztocze. Roztoczański P.N. Rez. „Bukowa Góra”. Detritus ze starego pniaka jodły (*Abies alba*); Leg. JR; 50°35'56"N 22°57'49"E; **ASL**: 251 m; **E**: 20a; **M**: 28.

NHC-00018). ID: WN-1976/04; [J]; gm. Zwierzyniec, pow. zamojski, **KFP**: Roztocze; **UTM**: FB30; **AT**: GE91; 1956-05-29; Okolice Zwierzyńca. Rez. „Grele”. Las bukowo-jodłowy, z powalonej jodły (*Abies alba*); Leg. JR; 50°35'52"N 22°57'52"E; **ASL**: 400 m; **E**: 20a; **M**: 28.

1957**Woj. lubelskie**

NHC-00019). ID: PL-1409/; [J]; gm. Szczebrzeszyn, pow. zamojski, **KFP**: Roztocze; **UTM**: FB41; **AT**: GE82; 1957-09-26; Roztocze. Kąty II. Góra Wieprzecka. Zbiorowisko kserotemiczne; Leg. AD; 50°41'25"N 23°6'47"E; **ASL**: 243 m; **E**: 1.

Woj. podkarpackie

NHC-00020). ID: PL-1377/; [J]; gm. Sanok, pow. sanocki, **KFP**: Beskid Wschodni; **UTM**: EV89; **AT**: FG16; 1957-04-29; Orle Góry pod Sanokiem. Exp. W. Las o charakterze grądu, ze ściółki; Leg. JR; 49°34'43"N 22°14'6"E; **ASL**: 451 m; **E**: 13a.

1958**Woj. małopolskie**

NHC-00021). ID: JB-1980a/157; [J]; gm. Uście Gorlickie, pow. gorlicki, **KFP**: Beskid Wschodni; **UTM**: EV17; **AT**: EG39; 1958-07-01; Beskid Niski. Wysowa k/Gorlic. Stary las bukowy z domieszką jodły, ze ściółki; Leg. ZP; 49°25'46"N 21°12'22"E; **ASL**: 765 m; **E**: 14c.

NHC-00022). ID: PL-0148/30; [J]; gm. Uście Gorlickie, pow. gorlicki, **KFP**: Beskid Wschodni; **UTM**: EV17; **AT**: EG39; 1958-07-01; Beskid Niski. Wysowa k/Gorlic. Stary las bukowy, ze ściółki i butwiejących pniaków; Leg. ZP; 49°25'46" N 21°12'22"E; **ASL**: 765 m; **E**: 14c; **M**: 28.

NHC-00023). ID: CB-1974/131; [J]; gm. Uście Gorlickie, pow. gorlicki, **KFP**: Beskid Wschodni; **UTM**: EV18; **AT**: EG28; 1958-07-02; Beskid Niski. Gorlice. Góra nad Ropą na południe od Uścia Gorlickiego. Stary las bukowo-jodłowy pod szczytem, ze ściółki; Leg. ZP; 49°30'24"N 21°8'35"E; **ASL**: 636 m; **E**: 14c.

NHC-00024). ID: PL-1686/; [J]; gm. Uście Gorlickie, pow. gorlicki, **KFP**: Beskid Wschodni; **UTM**: EV08; **AT**: EG28; 1958-07-02; Beskid Niski. Przełom Ropy pod Uściem Gorlickim. Las grądowy z domieszką buka, ze ściółki; Leg. ZP; 49°30'55"N 21°8'3"E; **ASL**: 436 m; **E**: 13a.

NHC-00025). ID: PL-0031/5; [J]; gm. Uście Gorlickie, pow. gorlicki, **KFP**: Beskid Wschodni; **UTM**: EV18; **AT**: EG28; 1958-07-16; Beskid Niski. Uście Gorlickie. Góra nad Ropą. Ściółka lasu bukowo-jodłowego pod szczytem; Leg. ZP; 49°30'46"N 21°8'28"E; **ASL**: 512 m; **E**: 20a.

NHC-00026). ID: PL-1374/; [J]; gm. Uście Gorlickie, pow. gorlicki, **KFP**: Beskid Wschodni; **UTM**: EV17; **AT**: EG38; 1958-08-01; Beskid Niski. Wysowa k/Gorlic. Stary, przerzedzony las bukowy, ze ściółki z domieszką próchna; Leg. ZP; 49°26'7"N 21°9'30"E; **ASL**: 629 m; **E**: 14c; **M**: 28.

Woj. podkarpackie

NHC-00027). ID: CB-1975/35; [J]; gm. Sanok, pow. sanocki, **KFP**: Beskid Wschodni; **UTM**: EV89; **AT**: FG16; 1958-05-25; Orle Góry. Zespół przejściowy pomiędzy *Fagetum carpaticum* a *Quercocarpinetum*, ze ściółki; Leg. JR i MJ; 49°35'43" N 22°14'42"E; **ASL**: 430 m; **E**: 14c/13a.

NHC-00028). ID: CB-1975/91; [J]; gm. Sanok, pow. sanocki, **KFP**: Beskid Wschodni; **UTM**: EV89; **AT**: FG16; 1958-05-25; Orle Góry pod Sanokiem. Las liściasty nad potokiem na zachodnim zboczu, ze ściółki; Leg. JR i MJ; 49°35'43" N 22°14'42"E; **ASL**: 430 m; **E**: 13b.

NHC-00029). ID: PL-0412/24; [J]; gm. Sanok, pow. sanocki, **KFP**: Beskid Wschodni; **UTM**: EV89; **AT**: FG16; 1958-05-29; Orle Góry pod Sanokiem. Zadrzewiony stok na prawym brzegu Sanu. Las liściasty, wysiano z liści, gałązek i detritusu; Leg. JR i MJ; 49°35'43" N 22°14'42"E; **ASL**: 369 m; **E**: 13a.

NHC-00030). ID: PL-1694/; [J]; gm. Dukla, pow. krośnieński, **KFP**: Beskid Wschodni; **UTM**: EV58; **AT**: FG22; 1958-06-01; Rez. „Cergowa Góra” k/Dukli. Las jodłowo-bukowy, ze ściółki; Leg. JR; 49°31'55" N 21°43'3"E; **ASL**: 631 m; **E**: 20a.

NHC-00031). ID: WN-1976/05; [J]; gm. Dukla, pow. krośnieński, **KFP**: Beskid Wschodni; **UTM**: EV58; **AT**: FG22; 1958-06-01; Rez. „Cergowa Góra” k/Dukli. Las mieszany, ze ściółki; Leg. JR i MJ; 49°31'55" N 21°43'3"E; **ASL**: 631 m; **E**: 20a.

NHC-00032). ID: WN-1976/06; [J]; gm. Dukla, pow. krośnieński, **KFP**: Beskid Wschodni; **UTM**: EV58; **AT**: FG22; 1958-06-03; Rez. „Cergowa Góra” k/Dukli. Partia bukowa, ze ściółki; Leg. MJ i JR; 49°31'55" N 21°43'3"E; **ASL**: 631 m; **E**: 14c.

Woj. śląskie

NHC-00033). ID: CB-1974/67; [J]; gm. Sosnowiec, pow. sosnowicki, **KFP**: Śląsk Górny; **UTM**: CA67; **AT**: DF43; 1958-06-18; Rezerwat koło Bogucic. Las grabowo-dębowy, ze ściółki; Leg. JR; 50°17'6"N 19°5'20"E; **ASL**: 278 m; **E**: 13a.

Woj. świętokrzyskie

NHC-00034). ID: CB-1974/37; [J]; gm. Bodzentyn, pow. kielecki, **KFP**: Góry Świętokrzyskie; **UTM**: DB93; **AT**: EE76; 1958-08-24; Świętokrzyski P.N. Łysica. Stary las jodłowy z domieszką buka, ze ściółki; Leg. JR; 50°53'28"N 20°53'50"E; **ASL**: 606 m; **E**: 18.

Woj. zachodniopomorskie

NHC-00035). ID: CB-1975/96; [J]; gm. Świnoujście, pow. Świnoujście, **KFP**: Pobrzeże Bałtyku; **UTM**: VV57; **AT**: AB21; 1958-06-05; Wyspa Uznam. Las liściasty, ze ściółki i próchna starego buka (*Fagus sylvatica*); Leg. ZP; 53°52'41"N 14°15'15"E; **ASL**: 16 m; **E**: 13b; **M**: 28.

NHC-00036). ID: CB-1975/95; [J]; gm. Świnoujście, pow. Świnoujście, **KFP**: Pobrzeże Bałtyku; **UTM**: VV57; **AT**: AB21; 1958-06-06; Wyspa Uznam. Wilgotna olszyna na południowy wschód od Świnoujścia, ze ściółki; Leg. ZP; 53°53'3"N 14°14'32"E; **ASL**: 12 m; **E**: 11.

NHC-00037). ID: WN-1976/07; [J]; gm. Świnoujście, pow. Świnoujście, **KFP**: Pobrzeże Bałtyku; **UTM**: VV56; **AT**: AB31; 1958-11-05; 10 km na S-E od Świnoujścia. Oddział 201. Las liściasty, ze ściółki spod starych buków; Leg. ZP; 53°51'18"N 14°15'37"E; **ASL**: 5 m; **E**: 13b.

1959**Woj. lubuskie**

NHC-00038). ID: CB-1974/104; [J]; gm. Łagów, pow. świebodziński, **KFP**: Nizina Wielkopolsko-Kujawska; **UTM**: WT19; **AT**: AD07; 1959-09-04; Łagów. Torfowisko mszarne wśród lasu mieszanego; Leg. ZMZ; 52°20'4"N 15°16'50"E; **ASL**: 114 m; **E**: 7.

Woj. małopolskie

NHC-00039). ID: PL-1441/; [J]; gm. Myślenice, pow. myślenicki, **KFP**: Beskid Zachodni; **UTM**: DA21; **AT**: DF99; 1959-04-14; Góra Chełm nad Ropą k/Gorlic. Las jodłowo-bukowy z pojedynczymi starymi jaworami, ze ściółki; Leg. ZP; 49°48'5"N 19°56'51"E; **ASL**: 559 m; **E**: 20a.

NHC-00040). ID: PL-0820/96; [J]; gm. Grybów, pow. nowosądecki, **KFP**: Beskid Zachodni; **UTM**: DV99; **AT**: EG17; 1959-04-24; Okolice Gorlic. Góra Chełm nad Ropą. Las bukowo-jodłowy z domieszką jawora, ze ściółki; Leg. ZP; 49°35'48"N 20°59'52"E; **ASL**: 775 m; **E**: 20a.

NHC-00041). ID: PL-1681/; [J]; gm. Gorlice, pow. gorlicki, **KFP**: Beskid Wschodni; **UTM**: EV09; **AT**: EG18; 1959-04-24; Okolice Gorlic. Góra Chełm nad Ropą. Las jodłowo-bukowy, ze ściółki; Leg. ZP; 49°37'24"N 21°8'9"E; **ASL**: 392 m; **E**: 14c.

NHC-00042). ID: CB-1974/48; [J]; gm. Żyraków, pow. dębicki, **KFP**: Nizina Sandomierska; **UTM**: EA24; **AT**: FF60; 1959-06-16; N-W zbocza nad Wisłoką. Las mieszany, ze ściółki; Leg. ZP; 50°3'5"N 21°22'37"E; **ASL**: 300 m; **E**: 20c.

NHC-00043). ID: CB-1974/136; [J]; gm. Grybów, pow. nowosądecki, **KFP:** Beskid Zachodni; **UTM:** DV99; **AT:** EG17; 1959-09-14; Góra Chełm nad Ropą. Las bukowo-jodłowy na wschodnim zboczu, ze ściółki; Leg. ZP; 49°35'48"N 20°59'52"E; **ASL:** 240 m; **E:** 20a.

NHC-00044). ID: CB-1974/160; [J]; gm. Gorlice, pow. gorlicki, **KFP:** Beskid Wschodni; **UTM:** EA10; **AT:** EG08; 1959-10-09; Zagórzany. Park zamkowy, wilgotno, spod starych dębów; Leg. ZP; 49°41'45"N 21°11'24"E; **ASL:** 280 m; **E:** 23.

Woj. podkarpackie

NHC-00045). ID: PL-0081/9; [J]; gm. Lutowiska, pow. bieszczadzki, **KFP:** Bieszczady; **UTM:** FV24; **AT:** FG69; 1954-09-18; Bieszczady Zachodnie. Przełom potoku Wołosatego poniżej Bereżek. Młody las liściasty na stoku wschodnim z przewagą grabu i leszczyny, przesiewka liści i detritusu; Leg. JR i MJ; 49°8'2"N 22°40'4"E; **ASL:** 618 m; **E:** 13b.

NHC-00046). ID: PL-1693/; [J]; gm. Zagórz, pow. sanocki, **KFP:** Beskid Wschodni; **UTM:** EV87; **AT:** FG36; 1959-09-30; Mokre. Las bukowy nad rzeką Oslawą, ze ściółki; Leg. JR; 49°26'34"N 22°10'14"E; **ASL:** 382 m; **E:** 14c.

Woj. warmińsko-mazurskie

NHC-00047). ID: CB-1974/79; [J]; gm. Młynary, pow. elbląski, **KFP:** Pojezierze Mazurskie; **UTM:** DF10; **AT:** DB07; 1959-06-10; Młynary. Las liściasty w dolinie potoku, ze ściółki; Leg. BD; 54°10'46"N 19°42'14"E; **ASL:** 67 m; **E:** 13b.

1960

Woj. dolnośląskie

NHC-00048). ID: PL-0886/32; [J]; gm. Sobótka, pow. dzierzoniowski, **KFP:** Śląsk Dolny; **UTM:** XS23; **AT:** BE76; 1960-05-21; Masyw Ślęży. Sobótka. Mchy w partii szczytowej; Leg. ZMZ; 50°51'54"N 16°42'36"E; **ASL:** 689 m; **E:** 3a.

NHC-00049). ID: CB-1974/50; [J]; gm. Szklarska Poręba, pow. karkonoski, **KFP:** Sudety Zachodnie; **UTM:** WS32; **AT:** AE78; 1960-06-11; Brzeg Kamieńczyka, na S od Szklarskiej Poręby. Las mieszany, ze ściółki i mchu; Leg. WK; 50°48'37"N 15°31'1"E; **ASL:** 836 m; **E:** 20c.

NHC-00050). ID: CB-1974/103; [J]; gm. Przemków, pow. polkowicki, **KFP:** Nizina Wielkopolsko-Kujawska; **UTM:** WT60; **AT:** BE01; 1960-09-27; Jakubowo Lubińskie. Stary las liściasty, ze ściółki; Leg. ZP; 51°27'21"N 15°52'44"E; **ASL:** 158 m; **E:** 13b.

NHC-00051). ID: WN-1976/10; [J]; gm. Jerzmanowa, pow. głogowski, **KFP:** Nizina Wielkopolsko-Kujawska; **UTM:** WT71; **AT:** BD92; 1960-09-29; Kurów Mały. Las mieszany z przewagą starych dębów, ze ściółki; Leg. ZP; 51°35'19"N 16°4'36"E; **ASL:** 200 m; **E:** 15.

NHC-00052). ID: WN-1976/11; [J]; gm. Jerzmanowa, pow. głogowski, **KFP:** Nizina Wielkopolsko-Kujawska; **UTM:** WT71; **AT:** BD92; 1960-09-29; Kurów Mały. Wilgotny las mieszany nad stawkiem, ze ściółki; Leg. ZP; 51°35'36"N 16°4'52"E; **ASL:** 160 m; **E:** 13b.

NHC-00053). ID: CB-1974/101; [J]; gm. Lwówek Śląski, pow. lwówecki, **KFP:** Sudety Zachodnie; **UTM:** WS36; **AT:** AE48; 1960-11-02; Płóczki Dolne. Las liściasty, ze ściółki; Leg. WK; 51°6'5"N 15°32'34"E; **ASL:** 260 m; **E:** 13b.

NHC-00054). ID: CB-1974/5; [J]; gm. Szklarska Poręba, pow. karkonoski, **KFP:** Sudety Zachodnie; **UTM:** WS33; **AT:** AE78; 1960-11-06; Szklarska Poręba, brzeg Kamieńczyka. Las świerkowo-bukowy, z mchu i liści; **Leg. WK;** 50°49'15"N 15°30'55"E; **ASL:** 700 m; **E:** 20c.

NHC-00055). ID: CB-1974/2; [J]; gm. Świeradów Zdrój, pow. lubański, **KFP:** Sudety Zachodnie; **UTM:** WS23; **AT:** AE67; 1960-11-13; Świeradów Zdrój. Las bukowy nad Kwisą, ze ściółki; **Leg. WK;** 50°54'32"N 15°20'39"E; **ASL:** 476 m; **E:** 14b.

NHC-00056). ID: CB-1974/52; [J]; gm. Świeradów Zdrój, pow. lubański, **KFP:** Sudety Zachodnie; **UTM:** WS23; **AT:** AE67; 1960-11-13; Świeradów Zdrój, na serpentynach. Wilgotny las mieszany, ze ściółki; **Leg. WK;** 50°53'0"N 15°23'23"E; **ASL:** 616 m; **E:** 20c.

NHC-00057). ID: CB-1974/123; [J]; gm. Lwówek Śląski, pow. lwówecki, **KFP:** Sudety Zachodnie; **UTM:** WS46; **AT:** AE49; 1960-11-14; Lwówek Śląski. Rezerwat piaskowcowy, ze ściółki z rozpadlin skalnych; **Leg. WK;** 51°6'6"N 15°35'18"E; **ASL:** 250 m; **E:** 3a.

NHC-00058). ID: CB-1974/171; [J]; gm. Lwówek Śląski, pow. lwówecki, **KFP:** Sudety Zachodnie; **UTM:** WS46; **AT:** AE49; 1960-11-14; Lwówek Śląski. Rezerwat piaskowcowy, stok północny porośnięty sosną, dębem, brzozą, ze ściółki; **Leg. WK;** 51°6'6"N 15°35'18"E; **ASL:** 250 m; **E:** 20b.

NHC-00059). ID: CB-1974/53; [J]; gm. Lwówek Śląski, pow. lwówecki, **KFP:** Sudety Zachodnie; **UTM:** WS46; **AT:** AE49; 1960-11-14; Lwówek Śląski. Rezerwat skalny, las mieszany na N stoku, ze ściółki; **Leg. WK;** 51°6'6"N 15°35'18"E; **ASL:** 250 m; **E:** 20c.

NHC-00060). ID: CB-1974/54; [J]; gm. Lwówek Śląski, pow. lwówecki, **KFP:** Sudety Zachodnie; **UTM:** WS46; **AT:** AE49; 1960-11-14; Lwówek Śląski. Las mieszany na N stoku, ze ściółki; **Leg. WK;** 51°6'6"N 15°35'18"E; **ASL:** 250 m; **E:** 20c.

NHC-00061). ID: WN-1976/12; [J]; gm. Lwówek Śląski, pow. lwówecki, **KFP:** Sudety Zachodnie; **UTM:** WS36; **AT:** AE48; 1960-11-14; Lwówek Śląski. Las mieszany powyżej stadionu, ze ściółki; **Leg. HK;** 51°6'48"N 15°33'41"E; **ASL:** 240 m; **E:** 20b.

NHC-00062). ID: CB-1974/4; [J]; gm. Stara Kamienica, pow. karkonoski, **KFP:** Sudety Zachodnie; **UTM:** WS33; **AT:** AE78; 1960-11-19; Szklarska Poręba. Las mieszany poniżej „zakrętu śmierci”, ze ściółki; **Leg. WK;** 50°50'59"N 15°32'6"E; **ASL:** 794 m; **E:** 20c.

NHC-00063). ID: CB-1974/115; [J]; gm. Głuchołazy, pow. nyski, **KFP:** Sudety Wschodnie; **UTM:** XR67; **AT:** CF31; 1960-12-06; Głuchołazy. U stóp zalesionych zboczy nad Białą Głuchołaską, z detritusu; **Leg. ZP;** 50°17'52"N 17°21'50"E; **ASL:** 496 m; **E:** 13b.

Woj. mazowieckie

NHC-00064). ID: CB-1974/97; [J]; gm. Warszawa, pow. warszawski zachodni, **KFP:** Nizina Mazowiecka; **UTM:** DC99; **AT:** ED16; 1960-10-14; Miasto Warszawa, Bielany. Las łęgowy, ze ściółki; **Leg. JR;** 52°17'27"N 20°57'57"E; **ASL:** 16 m; **E:** 12.

Woj. podkarpackie

NHC-00065). ID: CB-1974/132; [J]; gm. Markowa, pow. łańcucki, **KFP:** Beskid Wschodni; **UTM:** EA83; **AT:** FF76; 1960-05-21; Okolice Grzegorzówki. Buczyna na stoku północno-zachodnim, ze ściółki; **Leg. AS;** 49°56'19"N 22°13'11"E; **ASL:** 384 m; **E:** 14c.

NHC-00066). ID: PL-0119/2; [J]; gm. Markowa, pow. łańcucki, **KFP**: Beskid Wschodni; **UTM**: EA83; **AT**: FF76; 1960-05-21; Okolice Grzegorzówki. Buczyzna z domieszką jodły i osiki, ze ściółki; Leg. AS; 49°56'19"N 22°13'11"E; **ASL**: 384 m; **E**: 14c.

NHC-00067). ID: PL-0413/25; [J]; gm. Sanok, pow. sanocki, **KFP**: Beskid Wschodni; **UTM**: EV89; **AT**: FG16; 1960-06-08; Orle Góry pod Sanokiem na północny zachód od Białej Góry. Las o charakterze *Quercocarpinetum*, ze ściółki; Leg. JR; 49°33'56"N 22°13'57"E; **ASL**: 376 m; **E**: 13a.

NHC-00068). ID: CB-1974/93; [J]; gm. Frysztak, pow. strzyżowski, **KFP**: Beskid Wschodni; **UTM**: EA42; **AT**: FF81; 1960-06-18; Kobyle koło Frysztaka. Las mieszany na zboczach parowu, ze ściółki; Leg. AS; 49°50'39"N 21°37'13"E; **ASL**: 236 m; **E**: 20c.

NHC-00069). ID: CB-1974/133; [J]; gm. Strzyżów, pow. strzyżowski, **KFP**: Beskid Wschodni; **UTM**: EA63; **AT**: FF73; 1960-06-19; Przedmieście Czudeckie. Buczyzna z domieszką sosny i dębu, ze ściółki; Leg. AS; 49°56'12"N 21°50'11"E; **ASL**: 254 m; **E**: 14c.

NHC-00070). ID: CB-1974/92; [J]; gm. Strzyżów, pow. strzyżowski, **KFP**: Beskid Wschodni; **UTM**: EA63; **AT**: FF73; 1960-06-19; Przedmieście Czudeckie. Las mieszany, ze ściółki; Leg. AS; 49°56'12"N 21°50'11"E; **ASL**: 254 m; **E**: 20b.

NHC-00071). ID: PL-0122/3; [J]; gm. Strzyżów, pow. strzyżowski, **KFP**: Beskid Wschodni; **UTM**: EA63; **AT**: FF73; 1960-06-19; Czudec. Buczyzna nad strumieniem, ze ściółki; Leg. AS; 49°56'12"N 21°50'11"E; **ASL**: 254 m; **E**: 14c.

NHC-00072). ID: WN-1976/09; [J]; gm. Strzyżów, pow. strzyżowski, **KFP**: Beskid Wschodni; **UTM**: EA63; **AT**: FF73; 1960-06-19; Czudec. Las mieszany, ze ściółki; Leg. AS; 49°56'12"N 21°50'11"E; **ASL**: 254 m; **E**: 20c.

NHC-00073). ID: CB-1974/33; [J]; gm. Dukła, pow. krośnieński, **KFP**: Beskid Wschodni; **UTM**: EV58; **AT**: FG22; 1960-09-04; Cergowa Góra pod Duklą. Stary las liściasty na N zboczu, ze ściółki; Leg. JR; 49°32'20"N 21°42'44"E; **ASL**: 450 m; **E**: 13b.

NHC-00074). ID: CB-1974/89; [J]; gm. Dukła, pow. krośnieński, **KFP**: Beskid Wschodni; **UTM**: EV58; **AT**: FG22; 1960-09-08; Stare buki w lesie mieszanym w pobliżu pustelni Bł. Jana z Dukli, ze ściółki; Leg. JR; 49°30'55"N 21°40'33"E; **ASL**: 524 m; **E**: 14c.

Woj. śląskie

NHC-00075). ID: CB-1974/80; [J]; gm. Nędza, pow. raciborski, **KFP**: Śląsk Górny; **UTM**: CA05; **AT**: CF05; 1960-09-26; Babice. Stary las dębowy, ze ściółki; Leg. ZP; 50°8'33"N 18°17'26"E; **ASL**: 205 m; **E**: 15.

Woj. wielkopolskie

NHC-00076). ID: CB-1974/156; [J]; gm. Września, pow. wrzesiński, **KFP**: Nizina Wielkopolsko-Kujawska; **UTM**: XU70; **AT**: CD02; 1960-05-14; Słomowo. Ols jesionowy, ze ściółki; Leg. JR i MJ; 52°21'17"N 17°30'39"E; **ASL**: 90 m; **E**: 11.

NHC-00077). ID: CB-1974/163; [J]; gm. Pobiedziska, pow. poznański, **KFP**: Nizina Wielkopolsko-Kujawska; **UTM**: XU51; **AT**: CC90; 1960-05-20; Promno. Partia przejściowa mię-

dzy olsem, a lasem mieszanym na brzegu Jez. Dębieckiego, ze ściółki; Leg. JR; 52°28'7"N 17°13'10"E; ASL: 92 m; E: 13b.

NHC-00078). ID: CB-1974/165; [J]; gm. Kostrzyn, pow. poznański, **KFP:** Nizina Wielkopolsko-Kujawska; **UTM:** XU50; **AT:** CD01; 1961-05-02; Gułtowy. Młody ols jesionowy, ze ściółki; Leg. JR; 52°21'10"N 17°20'27"E; **ASL:** 113 m; **E:** 11.

NHC-00079). ID: CB-1974/81; [J]; gm. Opalenica, pow. nowotomyski, **KFP:** Nizina Wielkopolsko-Kujawska; **UTM:** WT99; **AT:** BD15; 1964-09-28; Opalenica. Lasy na południowy wschód od miasta, ze ściółki spod starego dębu; Leg. JR; 52°18'6"N 16°27'12"E; **ASL:** 89 m; **E:** 13b.

Woj. zachodniopomorskie

NHC-00080). ID: WN-1976/08; [J]; gm. Dziwnów, pow. kamieński, **KFP:** Pobrzeże Bałtyku; **UTM:** VV88; **AT:** AB15; 1960-06-05; Dziwnów. Koniec mierzei. Z dertitusu z wydm; Leg. AS; 54°1'23"N 14°43'50"E; **ASL:** 1 m; **E:** 2a.

1961

Woj. dolnośląskie

NHC-00081). ID: CB-1974/54; [J]; gm. Lwówek Śląski, pow. lwówecki, **KFP:** Sudety Zachodnie; **UTM:** WS46; **AT:** AE39; 1961-10-08; Żerkowice. Las mieszany na piaskowcu, ze ściółki; Leg. WK; 51°9'34"N 15°34'39"E; **ASL:** 240 m; **E:** 20c.

Woj. małopolskie

NHC-00082). ID: CB-1974/87; [J]; gm. Sękowa, pow. gorlicki, **KFP:** Beskid Wschodni; **UTM:** EV29; **AT:** EG19; 1961-08-21; Wapienne. Stare wypróchniałe buki w młodniku bukowym z domieszką graba, ze ściółki i próchna; Leg. JR; 49°36'57"N 21°17'47"E; **ASL:** 503 m; **E:** 14c; **M:** 28.

NHC-00083). ID: WN-1976/13; [J]; gm. Sękowa, pow. gorlicki, **KFP:** Beskid Wschodni; **UTM:** EV29; **AT:** EG19; 1961-08-21; Okolice Wapiennego. Las liściasty, próchno z powalnego buka (*Fagus sylvatica*); Leg. JR; 49°36'57"N 21°17'47"E; **ASL:** 503 m; **E:** 14c; **M:** 28.

Woj. podkarpackie

NHC-00084). ID: CB-1974/30; [J]; gm. Krempna, pow. jasielski, **KFP:** Beskid Wschodni; **UTM:** EV37; **AT:** FG21; 1961-08-24; Krempna, przełom Krempany. Las mieszany na zachodnich zboczach „Niedźwiedzia”, ze ściółki; Leg. JR; 49°28'15"N 21°29'32"E; **ASL:** 629 m; **E:** 20c.

NHC-00085). ID: CB-1974/47; [J]; gm. Dukla, pow. krośnieński, **KFP:** Beskid Wschodni; **UTM:** EV47; **AT:** FG32; 1961-09-11; Rezerwat modrzewia polskiego w Barwinku, ze ściółki i próchna pniaków; Leg. AS; 49°26'22"N 21°40'45"E; **ASL:** 476 m; **E:** 19; **M:** 28.

NHC-00086). ID: CB-1974/88; [J]; gm. Mszana Dolna, pow. limanowski, **KFP:** Beskid Zachodni; **UTM:** DV49; **AT:** EG11; 1961-09-12; Beskid Niski, Dziurczak. Dziupla w buku (*Fagus sylvatica*), z próchna; Leg. AS i BD; 49°38'23"N 20°10'14"E; **ASL:** 735 m; **E:** 14c; **M:** 29.

NHC-00087). ID: PL-0053/8; [J]; gm. Dukla, pow. krośnieński, **KFP**: Beskid Wschodni; **UTM**: EV58; **AT**: FG22; 1961-09-12; „Piotruś” pod Krosnem, stok północny. Dziupła w buku (*Fagus sylvatica*), z próchną; Leg. BD; 49°28'24"N 21°45'4"E; **ASL**: 683 m; **E**: 14c; **M**: 29.

NHC-00088). ID: CB-1974/34; [J]; gm. Dukla, pow. krośnieński, **KFP**: Beskid Wschodni; **UTM**: EV57; **AT**: FG22; 1961-09-14; Tylawa. Zarośla grabowo-leszczynowe, ze ściółki; Leg. AS; 49°27'58"N 21°41'58"E; **ASL**: 384 m; **E**: 22.

Woj. podlaskie

NHC-00089). ID: PL-1401/; [J]; gm. Białowieża, pow. hajnowski, **KFP**: Puszcza Białowieńska; **UTM**: FD94; **AT**: GC55; 1961-05-29; Białowiecki P.N. Grąd wysoki, ze ściółki; Leg. JR; 52°45'39"N 23°52'36"E; **ASL**: 164 m; **E**: 13a.

NHC-00090). ID: CB-1974/137; [J]; gm. Białowieża, pow. hajnowski, **KFP**: Puszcza Białowieńska; **UTM**: FD94; **AT**: GC55; 1961-06-28; Białowiecki P.N. Oddział 398. Grąd wysoki, z liści, próchna w wysokim pniu starego drzewa; Leg. JR; 52°45'39"N 23°52'36"E; **ASL**: 164 m; **E**: 13a; **M**: 28.

NHC-00091). ID: PL-0567/4; [J]; gm. Narewka, pow. hajnowski, **KFP**: Puszcza Białowieńska; **UTM**: FD95; **AT**: GC55; 1961-06-29; Puszcza Białowieńska. Białowiecki P.N. Oddz. 316-342. Gniazdo mysikrólika (*Regulus regulus*); Leg. JR; 52°47'4"N 23°52'14"E; **ASL**: 164 m; **E**: 13a; **M**: 26.

NHC-00092). ID: PL-0569/6; [J]; gm. Narewka, pow. hajnowski, **KFP**: Puszcza Białowieńska; **UTM**: FD95; **AT**: GC55; 1961-06-29; Puszcza Białowieńska. Białowiecki P.N. Grąd wysoki, ze ściółki; Leg. JR; 52°46'40"N 23°52'33"E; **ASL**: 162 m; **E**: 13a.

Woj. świętokrzyskie

NHC-00093). ID: CB-1974/38; [J]; gm. Bliżyn, pow. skarżyski, **KFP**: Wyżyna Małopolska; **UTM**: DB85; **AT**: EE54; 1961-08-18; Świnia Góra, Nadl. Bliżyn. Las mieszany zbliżony do *Fagetum carpaticum*, ze ściółki; Leg. ADz; 51°2'18"N 20°41'10"E; **ASL**: 321 m; **E**: 14c.

NHC-00094). ID: PL-0547/20; [J]; gm. Bliżyn, pow. skarżyski, **KFP**: Wyżyna Małopolska; **UTM**: DB85; **AT**: EE54; 1961-08-18; Rez. „Świnia Góra” pod Kielcami. Polana w lesie jodłowym, ze ściółki; Leg. ADz; 51°2'18"N 20°41'10"E; **ASL**: 321 m; **E**: 18.

Woj. wielkopolskie

NHC-00095). ID: CB-1974/164; [J]; gm. Mosina, pow. poznański, **KFP**: Nizina Wielkopolsko-Kujawska; **UTM**: XT38; **AT**: BD28; 1961-05-14; Południowy stok między Świątnikami a Rogalinem. Pomiędzy starymi sosnami, z igliwia i trawy; Leg. JR; 52°13'53"N 16°56'34"E; **ASL**: 77 m; **E**: 16.

NHC-00096). ID: CB-1974/105; [J]; gm. Poznań, pow. Poznań, **KFP**: Nizina Wielkopolsko-Kujawska; **UTM**: XU30; **AT**: BD09; 1961-05-18; Dolina Cybiny między Małtą a Kobyłempolem. Gniazdo kreta (*Talpa europaea*), materiał z gniazda; Leg. JR i MJ; 52°23'39"N 17°0'38"E; **ASL**: 79 m; **E**: 5; **M**: 25a.

NHC-00097). ID: PL-1410/; [J]; gm. Pobiedziska, pow. poznański, **KFP**: Nizina Wielkopolsko-Kujawska; **UTM**: XU51; **AT**: CC91; 1961-07-19; Rez. „Promno”. Las bukowo-dębowy, mrowisko (*Formica rufa* (s.l.)); Leg. JR; 52°27'3"N 17°15'54"E; **ASL**: 95 m; **E**: 13b; **M**: 24.

1962

Woj. pomorskie

NHC-00098). ID: CB-1974/22; [J]; gm. Cewice, pow. łęborski, **KFP**: Pojezierze Pomorskie; **UTM**: XA74; **AT**: CA74; 1962-10-10; 7 km na S od Lęborka. Las mieszany, partia z przewagą drzew liściastych, ze ściółki; Leg. MJ i AD; 54°28'45"N 17°42'34"E; **ASL**: 135 m; **E**: 20b.

NHC-00099). ID: CB-1974/23; [J]; gm. Cewice, pow. łęborski, **KFP**: Pojezierze Pomorskie; **UTM**: XA74; **AT**: CA74; 1962-10-10; Pow. Lębork: 7 km na S od Lęborka. Las mieszany, partia z przewagą drzew iglastych, ze ściółki; Leg. MJ i AD; 54°28'45"N 17°42'34"E; **ASL**: 135 m; **E**: 20b.

Woj. wielkopolskie

NHC-00100). ID: CB-1974/83; [J]; gm. Bojanowo, pow. rawicki, **KFP**: Nizina Wielkopolsko-Kujawska; **UTM**: XT22; **AT**: BD88; 1962-03-21; Leśnictwo Kawcze. Gniazdo borsuka (*Meles meles*) pod 20-letnią sosną, z gniazda; Leg. AK; 51°40'44"N 16°51'28"E; **ASL**: 99 m; **E**: 16; **M**: 25b.

NHC-00101). ID: PL-0689/47; [J]; gm. Miłosław, pow. wrzesiński, **KFP**: Nizina Wielkopolsko-Kujawska; **UTM**: XT77; **AT**: CD32; 1962-10-30; Rez. „Las Czeszewski”. Las zbliżony do grądu, ze ściółki; Leg. JR; 52°8'21"N 17°30'35"E; **ASL**: 76 m; **E**: 13a.

NHC-00102). ID: CB-1974/106; [J]; gm. Kórnik, pow. poznański, **KFP**: Nizina Wielkopolsko-Kujawska; **UTM**: XT49; **AT**: CD20; 1963-04-07; Kórnik, stare Arboretum. Gniazdo kreta (*Talpa europaea*), materiał z gniazda; Leg. JR; 52°14'37"N 17°5'50"E; **ASL**: 71 m; **E**: 23; **M**: 25a.

1963

Woj. dolnośląskie

NHC-00103). ID: CB-1974/6; [J]; gm. Bystrzyca Kłodzka, pow. kłodzki, **KFP**: Sudety Wschodnie; **UTM**: XR26; **AT**: BF47; 1963-05-18; Międzygórze. Zimowe gniazdo *Microtus* sp. na wyrębie; Leg. LC; 50°13'47"N 16°45'59"E; **ASL**: 622 m; **E**: 13b; **M**: 25b.

NHC-00104). ID: WN-1976/14; [J]; gm. Głogów, pow. głogowski, **KFP**: Nizina Wielkopolsko-Kujawska; **UTM**: WT72; **AT**: BD82; 1963-06-08; Głogów. Zadrzewienia opodal ruin kościoła Świętego Mikołaja. Z dziupli lipy szerokolistnej (*Tilia platyphyllos*); Leg. JR; 51°39'46"N 16°5'31"E; **ASL**: 90 m; **E**: 23A; **M**: 29.

NHC-00105). ID: CB-1974/175; [J]; gm. Strzelin, pow. strzeliński, **KFP**: Śląsk Dolny; **UTM**: XS42; **AT**: BE89; 1963-06-26; Skała granitowa przy wzgórzu na wschód od Białego Kościoła. Dziupla w dębie *Quercus* sp., z próchna; Leg. JR i MJ; 50°43'52"N 17°3'11"E; **ASL**: 371 m; **E**: 13b; **M**: 29.

NHC-00106. ID: CB-1974/55; [J]; gm. Sobótka, pow. dzierzoniowski, **KFP**: Śląsk Dolny; **UTM**: XS23; **AT**: BE76; 1963-06-28; Ślęża. Stary las jaworowy pod szczytem, detritus i próchno w wypróchniałym jaworze (*Acer pseudoplatanus*); Leg. JR i MJ; 50°51'54"N 16°42'36"E; **ASL**: 689 m; **E**: 13b; **M**: 28.

NHC-00107. ID: CB-1974/56; [J]; gm. Sobótka, pow. dzierzoniowski, **KFP**: Śląsk Dolny; **UTM**: XS23; **AT**: BE76; 1963-06-28; Ślęża. Las liściasty pod szczytem, ze ściółki; Leg. JR i MJ; 50°51'54"N 16°42'36"E; **ASL**: 689 m; **E**: 13b.

NHC-00108. ID: CB-1974/48; [J]; gm. Łagiewniki, pow. dzierzoniowski, **KFP**: Śląsk Dolny; **UTM**: XS23; **AT**: BE76; 1963-07-27; Radunia, N zbocze pod szczytem. Nieduże sosny i dęby, z traw i detritusu; Leg. JR i MJ; 50°51'54"N 16°42'36"E; **ASL**: 573 m; **E**: 20b.

NHC-00109. ID: CB-1974/49; [J]; gm. Łagiewniki, pow. dzierzoniowski, **KFP**: Śląsk Dolny; **UTM**: XS23; **AT**: BE76; 1963-07-27; Radunia. Las dębowy na S zboczu pod szczytem, ze ściółki; Leg. JR i MJ; 50°51'54"N 16°42'36"E; **ASL**: 573 m; **E**: 15.

Woj. lubelskie

NHC-00110. ID: WN-1976/01; [J]; gm. Lublin, pow. Lublin, **KFP**: Wyżyna Lubelska; **UTM**: FB07; **AT**: FE27; 1963-04-08; Lublin. Park. Z dziupli białodrzewia (*Populus alba*); Leg. JR; 51°14'7"N 22°33'35"E; **ASL**: 173 m; **E**: 23; **M**: 29.

Woj. małopolskie

NHC-00111. ID: PL-0548/16; [J]; gm. Skała, pow. krakowski, **KFP**: Wyżyna Krakowsko-Wiełuńska; **UTM**: DA16; **AT**: DF58; 1963-10-06; Ojcowski P.N. Okolice Jaskini Ciemnej. Rośliność naskalna. Z detritusu, traw i liści; Leg. JR; 50°11'53"N 19°49'49"E; **ASL**: 346 m; **E**: 3b.

Woj. podkarpackie

NHC-00112. ID: PL-0167/12; [J]; gm. Cisna, pow. leski, **KFP**: Bieszczady; **UTM**: FV03; **AT**: FG68; 1963-09-10; Bieszczady. Góra Borsuk koło Wetliny. Las bukowy, ze ściółki; Leg. BD; 49°5'33"N 22°29'16"E; **ASL**: 930 m; **E**: 14c.

NHC-00113. ID: PL-1668/; [J]; gm. Cisna, pow. leski, **KFP**: Bieszczady; **UTM**: FV04; **AT**: FG68; 1963-09-10; Bieszczady. Rez. „Wetlina”. Las bukowy z dużą domieszką jawora i niewielką jodły, ze ściółki; Leg. BD; 49°8'34"N 22°29'9"E; **ASL**: 669 m; **E**: 14c.

Woj. pomorskie

NHC-00114. ID: PL-0042/2; [J]; gm. Wicko, pow. lęborski, **KFP**: Pobrzeże Bałtyku; **UTM**: XA76; **AT**: CA44; 1963-07-27; Dziupla przy ziemi w starym buku (*Fagus sylvatica*) na wsch. od Komaszewa. Wysiane z liści i detritusu; Leg. JR; 54°41'20"N 17°42'5"E; **ASL**: 71 m; **E**: 23A; **M**: 29.

1964

Woj. dolnośląskie

NHC-00115. ID: CB-1974/144; [J]; gm. Bystrzyca Kłodzka, pow. kłodzki, **KFP**: Sudety Wschodnie; **UTM**: XR16; **AT**: BF46; 1964-08-02; Długopole Zdrój. Z dziupli w jaworze (*Acer pseudoplatanus*); Leg. AD; 50°14'37"N 16°37'56"E; **ASL**: 375 m; **E**: 23; **M**: 29.

NHC-00116). ID: CB-1974/168; [J]; gm. Bystrzyca Kłodzka, pow. kłodzki, **KFP:** Sudety Wschodnie; **UTM:** XR16; **AT:** BF46; 1964-08-02; Długopole Zdrój. Dziupła w starej lipie (*Tilia cordata*), z próchna; Leg. AD; 50°14'37"N 16°37'56"E; **ASL:** 375 m; **E:** 23; **M:** 29.

Woj. lubelskie

NHC-00117). ID: PL-0519/3; [J]; gm. Zwierzyniec, pow. zamojski, **KFP:** Roztocze; **UTM:** FB30; **AT:** GE90; 1964-11-13; Roztocze Środkowe. Roztoczański P.N. Rez. „Bukowa Góra”. Buczyna, ze ściółki; Leg. JRo; 50°35'51"N 22°57'45"E; **ASL:** 260 m; **E:** 14c.

NHC-00118). ID: PL-1373/; [J]; gm. Zwierzyniec, pow. zamojski, **KFP:** Roztocze; **UTM:** FB30; **AT:** GE90; 1964-11-14; Roztocze. Roztoczański P.N. Rez. Bukowa Góra. Las bukowo-jodłowy. Ze ściółki; Leg. JRo; 50°35'52"N 22°57'42"E; **ASL:** 259 m; **E:** 20a.

NHC-00119). ID: PL-1691/; [J]; gm. Zwierzyniec, pow. zamojski, **KFP:** Roztocze; **UTM:** FB40; **AT:** GE91; 1964-11-14; Roztocze. Góra Tartaczna pod Zwierzyniec. Las o charakterze grądu, ze ściółki; Leg. JRo; 50°36'54"N 22°59'19"E; **ASL:** 275 m; **E:** 13a.

Woj. małopolskie

NHC-00120). ID: PL-1422/; [J]; gm. Bukowina Tatrzańska, pow. tatrzański, **KFP:** Tatry; **UTM:** DV35; **AT:** EG60; 1964-09-18; Tatry Wysokie. Tatrzański P.N. Dolina Pięciu Stawów. Wiosenne gniazdo świstaka (*Marmota marmota latirostris*) na zboczu Miedzianego; Leg. JRo; 49°12'11"N 20°2'26"E; **ASL:** 1829 m; **E:** 3a; **M:** 25b.

Woj. podkarpackie

NHC-00121). ID: CB-1974/47; [J]; gm. Lutowiska, pow. bieszczadzki, **KFP:** Bieszczady; **UTM:** FV24; **AT:** FG69; 1964-10-13; Ustrzyki Górne. Gniazdo karczownika ziemnowodnego (*Arvicola terrestris*); Leg. LC; 49°6'26"N 22°38'60"E; **ASL:** 126 m; **E:** 40; **M:** 25b.

NHC-00122). ID: PL-0052/7; [J]; gm. Lutowiska, pow. bieszczadzki, **KFP:** Bieszczady; **UTM:** FV24; **AT:** FG69; 1964-10-14; Bieszczady zachodnie. Ustrzyki Górne. Zamieszkałe gniazdo karczownika ziemnowodnego (*Microtus arvalis*) na kamienistej łące; Leg. LC; 49°6'29"N 22°39'1"E; **ASL:** 647 m; **E:** 5; **M:** 25b.

Woj. pomorskie

NHC-00123). ID: PL-0562/10; [J]; gm. Władysławowo, pow. pucki, **KFP:** Pobrzeże Bałtyku; **UTM:** CF27; **AT:** CA38; 1964-07-30; Ostrowo koło Pucka. Wrzosowisko Bielawskie, ze ściółki; Leg. JR; 54°49'35"N 18°15'20"E; **ASL:** 2 m; **E:** 6.

Woj. wielkopolskie

NHC-00124). ID: PL-0433/21; [J]; gm. Kórnik, pow. poznański, **KFP:** Nizina Wielkopolsko-Kujawska; **UTM:** XT49; **AT:** BD29; 1964-06-09; Kórnik. Arboretum. Ze ściółki w starszej części; Leg. ZMZ; 52°14'37"N 17°5'26"E; **ASL:** 70 m; **E:** 23.

NHC-00125). ID: CB-1974/162; [J]; gm. Gołuchów, pow. pleszewski, **KFP:** Nizina Wielkopolsko-Kujawska; **UTM:** YT04; **AT:** CD65; 1964-08-07; Gołuchów. Arboretum. Z próchna w dziupli klonu *Acer* sp.; Leg. JR; 51°51'8"N 17°56'7"E; **ASL:** 113 m; **E:** 23; **M:** 29.

NHC-00126). ID: PL-0885/55; [J]; gm. Mosina, pow. poznański, **KFP:** Nizina Wielkopolsko-Kujawska; **UTM:** XT29; **AT:** BD18; 1964-09-20; Wielkopolski P.N. Spróchniały dąb *Quercus* sp. nad jez. Kociołek; Leg. CB; 52°14'55"N 16°48'50"E; **ASL:** 75 m; **E:** 13a; **M:** 28.

NHC-00127). ID: SS-1987/01; [J]; gm. Opalenica, pow. nowotomyski, **KFP:** Nizina Wielkopolsko-Kujawska; **UTM:** WT99; **AT:** BD15; 1964-09-20; Opalenica. Lasy nad Mogilnicą, detritus ze zmuszającego pnia starego drzewa; Leg. JR; 52°16'43"N 16°27'20"E; **ASL:** 89 m; **E:** 13b; **M:** 28.

NHC-00128). ID: CB-1974/155; [J]; gm. Opalenica, pow. nowotomyski, **KFP:** Nizina Wielkopolsko-Kujawska; **UTM:** WT99; **AT:** BD15; 1964-09-28; Lasy nad Mogilnicą na NE od Opalenicy. Z próchna zmuszającego pnia; Leg. JR; 52°19'21"N 16°25'59"E; **ASL:** 86 m; **E:** 13a; **M:** 28.

NHC-00129). ID: CB-1974/81; [J]; gm. Opalenica, pow. nowotomyski, **KFP:** Nizina Wielkopolsko-Kujawska; **UTM:** WT99; **AT:** BD15; 1964-09-28; Lasy na SE od Opalenicy. Ze ściółki spod starego dębu *Quercus* sp.; Leg. JR; 52°18'3"N 16°27'11"E; **ASL:** 90 m; **E:** 13a.

NHC-00130). ID: CB-1974/85; [J]; gm. Wągrowiec, pow. wągrowiecki, **KFP:** Nizina Wielkopolsko-Kujawska; **UTM:** XU45; **AT:** CC50; 1964-10-19; Wągrowiec. Las dębowo-grabowy. Gniazdo nornicy rudej (*Clethrionomys glareolus*), materiał z gniazda; Leg. KB; 52°48'23"N 17°11'52"E; **ASL:** 77 m; **E:** 13a; **M:** 25b.

NHC-00131). ID: CB-1974/116; [J]; gm. Poznań, pow. Poznań, **KFP:** Nizina Wielkopolsko-Kujawska; **UTM:** XU20; **AT:** BD08; 1964-12-01; Poznań. Park Sołacki. Z próchna wypróchniałego jawora (*Acer pseudoplatanus*); Leg. JR; 52°25'24"N 16°53'53"E; **ASL:** 68 m; **E:** 23; **M:** 28.

NHC-00132). ID: CB-1974/117; [J]; gm. Poznań, pow. Poznań, **KFP:** Nizina Wielkopolsko-Kujawska; **UTM:** XU20; **AT:** BD08; 1964-12-01; Poznań. Park Sołacki. Z próchna i spod pnia klonu jesionolistnego (*Acer negundo*); Leg. JR; 52°25'24"N 16°53'53"E; **ASL:** 68 m; **E:** 23; **M:** 28.

NHC-00133). ID: PL-0896/56; [J]; gm. Poznań, pow. Poznań, **KFP:** Nizina Wielkopolsko-Kujawska; **UTM:** XU20; **AT:** BD08; 1964-12-12; Poznań. Park Sołacki. Ziemia i ściółka; Leg. JR; 52°25'24"N 16°53'53"E; **ASL:** 68 m; **E:** 23.

NHC-00134). ID: SS-1987/04; [J]; gm. Mosina, pow. poznański, **KFP:** Nizina Wielkopolsko-Kujawska; **UTM:** XT29; **AT:** BD18; 1968-04-28; Wielkopolski P.N. Osowa Góra. Łąka, z gniazda kreta (*Talpa europaea*); Leg. LC; 52°15'0"N 16°49'13"E; **ASL:** 86 m; **E:** 5; **M:** 25a.

1965

Woj. dolnośląskie

NHC-00135). ID: CB-1974/99; [J]; gm. Bystrzyca Kłodzka, pow. kłodzki, **KFP:** Sudety Wschodnie; **UTM:** XR26; **AT:** BF47; 1965-05-18; Międzygórze. Las. Gniazdo nornicy rudej (*Clethrionomys glareolus*) oraz nornika burego (*Microtus agrestis*) spod kłód; Leg. WS; 50°13'47"N 16°45'59"E; **ASL:** 622 m; **E:** 13b; **M:** 25b.

NHC-00136). ID: CB-1974/122; [J]; gm. Międzyzylesie, pow. kłodzki, **KFP:** Sudety Wschodnie; **UTM:** XR15; **AT:** BF56; 1965-05-19; Międzyzylesie. Gniazdo nornika zwyczajnego (*Mi-*

crotonus arvalis) w zadrzewieniach przydrożnych, materiał z gniazda; Leg. WS; 50°8'14"N 16°40'25"E; ASL: 524 m; E: 23A; M: 25b.

Woj. podkarpackie

NHC-00137). ID: WN-1976/15; [J]; gm. Cisna, pow. leski, **KFP**: Bieszczady; **UTM**: FV03; **AT**: FG68; 1965-09-10; Góra Borsuk koło Wetliny. Las jaworowy, ze ściółki; Leg. BD; 49°6'10"N 22°28'20"E; **ASL**: 1100 m; **E**: 13b.

NHC-00138). ID: CB-1974/128; [J]; gm. Lutowiska, pow. bieszczadzki, **KFP**: Bieszczady; **UTM**: FV23; **AT**: GG60; 1965-09-23; Bieszczady Zachodnie. Krzemień. Rozpadliny skalne pod granią, z darni i detritusu; Leg. KP; 49°5'15"N 22°44'15"E; **ASL**: 1305 m; **E**: 3a.

Woj. śląskie

NHC-00139). ID: WN-1976/16; [J]; gm. Kroczyce, pow. zawierciański, **KFP**: Wyżyna Krakowsko-Wieluńska; **UTM**: CB90; **AT**: DF06; 1965-10-05; Góra Berkowa. Południowo-wschodnia strona głównej skałki, ze szczelin skalnych; Leg. JR; 50°34'44"N 19°31'13"E; **ASL**: 348 m; **E**: 3b.

Woj. warmińsko-mazurskie

NHC-00140). ID: CB-1974/138; [J]; gm. Iława, pow. iławski, **KFP**: Pojezierze Mazurskie; **UTM**: DE05; **AT**: DB56; 1965-07-12; Rezerwat „Czerwica”. Kolonia kormoranów w lesie mieszanym, z gniazda leżącego na ziemi; Leg. ZC; 53°43'26"N 19°31'5"E; **ASL**: 107 m; **E**: 20b; **M**: 26.

Woj. wielkopolskie

NHC-00141). ID: PL-0680/23; [J]; gm. Wągrowiec, pow. wągrowiecki, **KFP**: Nizina Wielkopolsko-Kujawska; **UTM**: XU45; **AT**: CC50; 1965-11-11; Leśn. Durowo k/Kobyłca. Gniazdo strzyżyka (*Troglodytes troglodytes*) w lesie mieszanym; Leg. MB; 52°49'50"N 17°12'54"E; **ASL**: 95 m; **E**: 20b; **M**: 26.

NHC-00142). ID: PL-0680/23A; [J]; gm. Wągrowiec, pow. wągrowiecki, **KFP**: Nizina Wielkopolsko-Kujawska; **UTM**: XU45; **AT**: CC50; 1965-11-11; Leśn. Durowo k/Kobyłca. Gniazdo strzyżyka (*Troglodytes troglodytes*) w lesie mieszanym; Leg. MB; 52°49'50"N 17°12'54"E; **ASL**: 95 m; **E**: 20b; **M**: 26.

NHC-00143). ID: PL-1104/29; [J]; gm. Wągrowiec, pow. wągrowiecki, **KFP**: Nizina Wielkopolsko-Kujawska; **UTM**: XU45; **AT**: CC50; 1965-11-11; Leśn. Durowo k/Wągrowca. Gniazdo strzyżyka (*Troglodytes troglodytes*); Leg. MB; 52°49'52"N 17°12'47"E; **ASL**: 89 m; **E**: 20b; **M**: 26.

1966

Woj. podkarpackie

NHC-00144). ID: PL-1666/; [J]; gm. Lutowiska, pow. bieszczadzki, **KFP**: Bieszczady; **UTM**: FV23; **AT**: GG70; 1966-10-01; Bieszczady. Rozspaniec. Połonica szczytowa, detritus naskalny; Leg. BD; 49°3'38"N 22°46'9"E; **ASL**: 1240 m; **E**: 3a.

NHC-00145). ID: PL-0033/6; [J]; gm. Dukla, pow. krośnieński, **KFP**: Beskid Wschodni; **UTM**: EV58; **AT**: FG22; 1966-10-05; Cergowa Góra pod Duklą. Rez. „Tysiąclecia”. Las jesionowy z runem dolnoreglowym na stoku północnym, wysiano ze ściółki; Leg. AK; 49°32'20"N 21°42'44"E; **ASL**: 412 m; **E**: 12.

NHC-00146). ID: PL-0144/10; [J]; gm. Dukla, pow. krośnieński, **KFP**: Beskid Wschodni; **UTM**: EV58; **AT**: FG22; 1966-10-05; Cergowa Góra pod Duklą. Las bukowy na S stoku, ze ściółki; Leg. AK; 49°31'55"N 21°43'3"E; **ASL**: 631 m; **E**: 14c.

Woj. wielkopolskie

NHC-00147). ID: SS-1987/02; [J]; gm. Ryczywół, pow. obornicki, **KFP**: Nizina Wielkopolsko-Kujawska; **UTM**: XU24; **AT**: BC68; 1966-05-21; Ludomy. Próchno i detritus ze starej lipy (*Tilia cordata*); Leg. JR; 52°45'21"N 16°49'19"E; **ASL**: 75 m; **E**: 23; **M**: 28.

NHC-00148). ID: PL-0181/7; [J]; gm. Poznań, pow. Poznań, **KFP**: Nizina Wielkopolsko-Kujawska; **UTM**: XU30; **AT**: BD09; 1966-07-31; Poznań-Szeląg. Dziupla w topoli czarnej (*Populus nigra*); Leg. JR; 52°25'26"N 16°56'58"E; **ASL**: 66 m; **E**: 23; **M**: 29.

NHC-00149). ID: WN-1976/17; [J]; gm. Poznań, pow. Poznań, **KFP**: Nizina Wielkopolsko-Kujawska; **UTM**: XU20; **AT**: BD08; 1966-10-05; Poznań. „Uroczysko Marcelin”. Zagajnik topolowy, ze ściółki; Leg. WN; 52°24'11"N 16°50'55"E; **ASL**: 91 m; **E**: 13b.

NHC-00150). ID: WN-1976/18; [J]; gm. Poznań, pow. Poznań, **KFP**: Nizina Wielkopolsko-Kujawska; **UTM**: XU20; **AT**: BD08; 1966-10-05; Poznań. „Uroczysko Marcelin”. Różnowiekowy bór sosnowy, ze ściółki; Leg. WN; 52°24'11"N 16°50'55"E; **ASL**: 91 m; **E**: 16.

NHC-00151). ID: WN-1976/19; [J]; gm. Poznań, pow. Poznań, **KFP**: Nizina Wielkopolsko-Kujawska; **UTM**: XU20; **AT**: BD08; 1966-10-05; Poznań. „Uroczysko Marcelin”. Bór sosnowy z podszytem liściastym, ze ściółki; Leg. WN; 52°24'11"N 16°50'55"E; **ASL**: 91 m; **E**: 16.

NHC-00152). ID: WN-1976/20; [J]; gm. Poznań, pow. Poznań, **KFP**: Nizina Wielkopolsko-Kujawska; **UTM**: XU20; **AT**: BD08; 1966-10-05; Poznań. „Uroczysko Marcelin”. Ugór, z gleby; Leg. WN; 52°24'11"N 16°50'55"E; **ASL**: 91 m; **E**: 5.

NHC-00153). ID: WN-1976/21; [J]; gm. Poznań, pow. Poznań, **KFP**: Nizina Wielkopolsko-Kujawska; **UTM**: XU20; **AT**: BD08; 1966-10-05; Poznań. „Uroczysko Marcelin”. Las brzoźowy, ze ściółki; Leg. ZMZ; 52°24'11"N 16°50'55"E; **ASL**: 91 m; **E**: 13b.

NHC-00154). ID: WN-1976/25; [J]; gm. Poznań, pow. Poznań, **KFP**: Nizina Wielkopolsko-Kujawska; **UTM**: XU20; **AT**: BD08; 20.10.1967; Poznań. „Uroczysko Marcelin”. Zagajnik topolowy, ze ściółki; Leg. WN; 52°24'22"N 16°51'20"E; **ASL**: 99 m; **E**: 13b.

Woj. zachodniopomorskie

NHC-00155). ID: PL-0086/2; [J]; gm. Wałcz, pow. wałecki, **KFP**: Pojezierze Pomorskie; **UTM**: WV80; **AT**: BC05; 1966-06-05; Nakielno pod Wałczem. Stary kasztanowiec (*Aesculus hippocastanum*), z małej dziupli na wys. 180 cm; Leg. WN; 53°15'41"N 16°18'24"E; **ASL**: 122 m; **E**: 23; **M**: 29.

1967

Woj. kujawsko-pomorskie

NHC-00156). ID: PL-0117/4; [J]; gm. Barlinek, pow. toruński, **KFP:** Nizina Wielkopolsko-Kujawska; **UTM:** CD56; **AT:** DC41; 1967-06-10; Dzikowo. Z próchna i detritusu w starej, wypróchniałej lipie (*Tilia cordata*); Leg. JR; 52°56'18"N 18°46'57"E; **ASL:** 57 m; **E:** 23; **M:** 28.

NHC-00157). ID: SS-1987/03; [J]; gm. Nakło nad Notecią, pow. nakielski, **KFP:** Nizina Wielkopolsko-Kujawska; **UTM:** XU78; **AT:** CC24; 1967-08-10; Potulice. Park. Z próchna dębu (*Quercus* sp.); Leg. JR; 53°7'29"N 17°40'53"E; **ASL:** 64 m; **E:** 23; **M:** 28.

Woj. lubuskie

NHC-00158). ID: CB-1974/177; [J]; gm. Nowogród Bobrzański, pow. zielonogórski, **KFP:** Nizina Wielkopolsko-Kujawska; **UTM:** WT13; **AT:** AD67; 1967-05-30; Nowogród Bobrzański. Zbocza nad Bobrem porośnięte starymi dębami, ze ściółki; Leg. WN; 51°47'39"N 15°14'28"E; **ASL:** 83 m; **E:** 15.

NHC-00159). ID: CB-1974/178; [J]; gm. Nowogród Bobrzański, pow. zielonogórski, **KFP:** Nizina Wielkopolsko-Kujawska; **UTM:** WT13; **AT:** AD67; 1967-05-30; Nowogród Bobrzański. Zbocza nad Bobrem porośnięte grabami, ze ściółki; Leg. WN; 51°47'39"N 15°14'28"E; **ASL:** 83 m; **E:** 13b.

NHC-00160). ID: PL-0805/22; [J]; gm. Nowogród Bobrzański, pow. zielonogórski, **KFP:** Nizina Wielkopolsko-Kujawska; **UTM:** WT13; **AT:** AD66; 1967-05-30; Nowogród Bobrzański. Las zbliżony do grądu, ze ściółki; Leg. ZMZ; 51°47'58"N 15°13'23"E; **ASL:** 80 m; **E:** 13a.

NHC-00161). ID: PL-1020/24; [J]; gm. Nowogród Bobrzański, pow. zielonogórski, **KFP:** Nizina Wielkopolsko-Kujawska; **UTM:** WT13; **AT:** AD66; 1967-05-30; Nowogród Bobrzański. Zagajnik grabowy, ze ściółki; Leg. WN; 51°48'37"N 15°12'51"E; **ASL:** 90 m; **E:** 13b.

NHC-00162). ID: NW-1976/25; [J]; gm. Zielona Góra, pow. zielonogórski, **KFP:** Nizina Wielkopolsko-Kujawska; **UTM:** WT34; **AT:** AD69; 1967-05-31; Zatonie. Park-rezerwat, z dziupli kasztanowca (*Aesculus hippocastanum*); Leg. JR; 51°51'40"N 15°33'49"E; **ASL:** 84 m; **E:** 23; **M:** 29.

NHC-00163). ID: PL-0626/16; [J]; gm. Zielona Góra, pow. zielonogórski, **KFP:** Nizina Wielkopolsko-Kujawska; **UTM:** WT34; **AT:** AD69; 1967-05-31; Zatonie k/Zielonej Góry. Park, przesiewka spod starego platana; Leg. ZMZ; 51°51'39"N 15°33'51"E; **ASL:** 85 m; **E:** 23.

NHC-00164). ID: PL-0629/17; [J]; gm. Żagań, pow. żagański, **KFP:** Nizina Wielkopolsko-Kujawska; **UTM:** WT13; **AT:** AD77; 1967-05-31; Gorzupia k/Nowogrodu Bobrzańskiego. Bór sosnowy świeży, ze ściółki; Leg. WN; 51°43'31"N 15°16'2"E; **ASL:** 97 m; **E:** 16a.

NHC-00165). ID: PL-1023/25; [J]; gm. Lubsko, pow. żarski, **KFP:** Nizina Wielkopolsko-Kujawska; **UTM:** VT93; **AT:** AD65; 1967-05-31; Lubsko. Park, ze ściółki; Leg. WN; 51°46'60"N 14°58'7"E; **ASL:** 82 m; **E:** 23.

NHC-00166). ID: PL-1024/26; [J]; gm. Zielona Góra, pow. zielonogórski, **KFP:** Nizina Wielkopolsko-Kujawska; **UTM:** WT34; **AT:** AD69; 1967-05-31; Zatonie. Park, ze ściółki; Leg. WN; 51°51'39"N 15°33'45"E; **ASL:** 81 m; **E:** 23.

NHC-00167). ID: PL-1222/31; [J]; gm. Nowogród Bobrzański, pow. zielonogórski, **KFP:** Nizina Wielkopolsko-Kujawska; **UTM:** WT13; **AT:** AD67; 1967-05-31; Nowogród Bobrzański. Góra Zamkowa. Mrowisko *Lasius* sp. w pniu dębu *Quercus* sp.; Leg. JR; 51°47'48"N 15°13'53"E; **ASL:** 85 m; **E:** 23; **M:** 24a.

Woj. łódzkie

NHC-00168). ID: PL-0884/6; [J]; gm. Masłowice, pow. radomszczański, **KFP:** Wyżyna Małopolska; **UTM:** DB16; **AT:** DE48; 1967-08-10; Wieś Jasionna pod Masłowicami. Wielogatunkowy las liściasty, partia dąbrowy, wysiano ze ściółki; Leg. MJ; 51°6'25"N 19°46'0"E; **ASL:** 241 m; **E:** 15.

Woj. małopolskie

NHC-00169). ID: CB-1974/39; [J]; gm. Skała, pow. krakowski, **KFP:** Wyżyna Krakowsko-Wieluńska; **UTM:** DA16; **AT:** DF58; 1967-06-29; Ojcowski P.N. Gniazdo strzyżyka (*Trogloodytes troglodytes*); Leg. BW; 50°12'14"N 19°49'7"E; **ASL:** 361 m; **E:** ; **M:** 26.

NHC-00170). ID: PL-0114/22; [J]; gm. Kościelisko, pow. tatrzański, **KFP:** Tatry; **UTM:** DV15; **AT:** DG68; 1967-08-16; Tatrzański P.N. Głaz granitowy koło Czerwonego Potoku, z mchów; Leg. CB; 49°12'45"N 19°47'41"E; **ASL:** 1401 m; **E:** 3a.

NHC-00171). ID: CB-1974/147; [J]; gm. Bukowina Tatrzańska, pow. tatrzański, **KFP:** Tatry; **UTM:** DV35; **AT:** EG60; 1967-09-19; Tatrzański P.N. Morskie Oko, u podnóża Miedzianego. Wysiano spod kosówki; Leg. KB; 49°12'4"N 20°2'50"E; **ASL:** 1450 m; **E:** 21.

NHC-00172). ID: CB-1974/158; [J]; gm. Skała, pow. krakowski, **KFP:** Wyżyna Krakowsko-Wieluńska; **UTM:** DA16; **AT:** DF58; 1967-10-14; Ojcowski P.N. Wąwóz Jamki. Murawa kserotermiczna na skałach; Leg. AS; 50°12'14"N 19°49'7"E; **ASL:** 361 m; **E:** 1/3b.

NHC-00173). ID: CB-1974/17; [J]; gm. Skała, pow. krakowski, **KFP:** Wyżyna Krakowsko-Wieluńska; **UTM:** DA16; **AT:** DF58; 1967-10-14; Ojcowski P.N. Wąwóz Jamki. Mech na zacienionej skale; Leg. AS; 50°12'14"N 19°49'7"E; **ASL:** 361 m; **E:** 3b.

NHC-00174). ID: CB-1974/40; [J]; gm. Skała, pow. krakowski, **KFP:** Wyżyna Krakowsko-Wieluńska; **UTM:** DA16; **AT:** DF58; 1967-10-14; Ojcowski P.N. Wąwóz Jamki. Kozuchy mchu na zacienionej skale; Leg. AS; 50°12'14"N 19°49'7"E; **ASL:** 361 m; **E:** 3b.

Woj. pomorskie

NHC-00175). ID: CB-1974/36; [J]; gm. Stężycza, pow. kartuski, **KFP:** Pojezierze Pomorskie; **UTM:** CF11; **AT:** CA97; 1967-09-03; Rezerwat nad jeziorem Ostrzyckim. Partia bukowa z domieszką sosny, ze ściółki; Leg. JR; 54°14'45"N 18°5'55"E; **ASL:** 237 m; **E:** 14a.

NHC-00176). ID: CB-1974/65; [J]; gm. Kartuzy, pow. kartuski, **KFP:** Pojezierze Pomorskie; **UTM:** CF12; **AT:** CA97; 1967-09-06; Lasy na SW od jez. Cichego pod Kartuzami. Brzeg zatorfionego zagłębienia terenu, ze ściółki; Leg. JR; 54°18'58"N 18°10'55"E; **ASL:** 232 m; **E:** 7.

NHC-00177). ID: PL-0315/7; [J]; gm. Stężycza, pow. kartuski, **KFP:** Pojezierze Pomorskie; **UTM:** CF11; **AT:** CB07; 1967-09-08; Rez. „Szczyt Wieżycza” na Pojezierzu Kaszubskim. Las bukowy na zboczach Wieżycy, ze ściółki; Leg. JR; 54°13'11"N 18°7'11"E; **ASL:** 305 m; **E:** 14a.

NHC-00178). ID: CB-1974/112; [J]; gm. Liniewo, pow. kościerski, **KFP**: Pojezierze Pomorskie; **UTM**: CE19; **AT**: CB27; 1967-09-09; Orle. Wielogatunkowy las mieszany w rezerwacie dębów, ze ściółki; Leg. JR; 54°2'23"N 18°12'57"E; **ASL**: 156 m; **E**: 20b.

NHC-00179). ID: CB-1974/113; [J]; gm. Przechlewo, pow. człuchowski, **KFP**: Pojezierze Pomorskie; **UTM**: XV46; **AT**: CB41; 1967-09-19; Pakotulsko. Rezerwat kormoranów nad Brdą. Las bukowy, ze ściółki; Leg. ZMZ; 53°47'50"N 17°12'42"E; **ASL**: 137 m; **E**: 14a.

NHC-00180). ID: WN-1976/24; [J]; gm. Kępice, pow. słupski, **KFP**: Pojezierze Pomorskie; **UTM**: XA20; **AT**: BA98; 1967-09-20; Warcino. Wielogatunkowy las mieszany poza parkiem, ze ściółki; Leg. ZMZ; 54°13'10"N 16°50'45"E; **ASL**: 99 m; **E**: 20b.

Woj. świętokrzyskie

NHC-00181). ID: PL-0030/1; [J]; gm. Pińczów, pow. sanocki, **KFP**: Wyżyna Małopolska; **UTM**: DA79; **AT**: EF14; 1967-08-10; Krzyżanowice. Rez. „Grabowiec”. Ściółka z lasu grabowego; Leg. JR; 50°28'16"N 20°34'50"E; **ASL**: 268 m; **E**: 13a.

NHC-00182). ID: PL-0650/32; [J]; gm. Wiślica, pow. buski, **KFP**: Wyżyna Małopolska; **UTM**: DA78; **AT**: EF24; 1967-08-11; Rez. „Skorocice” koło Buska Zdroju. Próchno z drzew i przesiewka pod krzewami; Leg. ZMZ; 50°25'17"N 20°40'22"E; **ASL**: 205 m; **E**: 13b; **M**: 28.

Woj. wielkopolskie

NHC-00183). ID: PL-0897/57; [J]; gm. Czarniejewo, pow. gnieźnieński, **KFP**: Nizina Wielkopolsko-Kujawska; **UTM**: XU61; **AT**: CC92; 1967-02-22; Lipki k/Czarniejewa. Stare gniazdo gołębia (*Columba livia*) na belkach w oborze; Leg. AD; 52°26'29"N 17°25'54"E; **ASL**: 117 m; **E**: 26; **M**: 26.

NHC-00184). ID: PL-1036/75; [J]; gm. Kostrzyn, pow. poznański, **KFP**: Nizina Wielkopolsko-Kujawska; **UTM**: XU50; **AT**: CD01; 1967-02-22; Gułtowy. Dziupła w topoli (*Populus alba*); Leg. AD; 52°21'14"N 17°20'5"E; **ASL**: 114 m; **E**: 23; **M**: 29.

NHC-00185). ID: PL-0956/64; [J]; gm. Mosina, pow. poznański, **KFP**: Nizina Wielkopolsko-Kujawska; **UTM**: XT28; **AT**: BD28; 1967-03-29; Rogalin. Gleba z łąki; Leg. WG; 52°14'1"N 16°55'21"E; **ASL**: 58 m; **E**: 5.

NHC-00186). ID: WN-1976/22; [J]; gm. Zaniemyśl, pow. średzki, **KFP**: Nizina Wielkopolsko-Kujawska; **UTM**: XT57; **AT**: CD30; 1967-03-29; Przy ujściu Moskawy. Bór sosnowy, ze ściółki; Leg. ZMZ; 52°6'17"N 17°11'37"E; **ASL**: 66 m; **E**: 16.

NHC-00187). ID: PL-0969/68; [J]; gm. Mosina, pow. poznański, **KFP**: Nizina Wielkopolsko-Kujawska; **UTM**: XT28; **AT**: BD27; 1967-04-23; Wielkopolski P.N. Łąki Piskorzowskie koło Krosinka; Leg. WN; 52°13'54"N 16°48'10"E; **ASL**: 67 m; **E**: 5.

NHC-00188). ID: PL-0955/21; [J]; gm. Jarocin, pow. jarociński, **KFP**: Nizina Wielkopolsko-Kujawska; **UTM**: XT66; **AT**: CD52; 1967-05-27; Jarocin. Bór świerkowy, ze ściółki; Leg. WN; 51°58'48"N 17°27'43"E; **ASL**: 118 m; **E**: 17b.

NHC-00189). ID: PL-0959/24; [J]; gm. Jarocin, pow. jarociński, **KFP**: Nizina Wielkopolsko-Kujawska; **UTM**: XT66; **AT**: CD52; 1967-05-27; Jarocin. Bór sosnowy, ze ściółki; Leg. WN; 51°58'37"N 17°28'9"E; **ASL**: 124 m; **E**: 16.

NHC-00190). ID: PL-0961/25; [J]; gm. Jarocin, pow. jarociński, **KFP:** Nizina Wielkopolsko-Kujawska; **UTM:** XT65; **AT:** CD52; 1967-05-27; Jarocin. Zagajnik dębowy, ze ściółki; Leg. WN; 51°57'50"N 17°28'17"E; **ASL:** 123 m; **E:** 15.

NHC-00191). ID: PL-0964/27; [J]; gm. Jaraczewo, pow. jarociński, **KFP:** Nizina Wielkopolsko-Kujawska; **UTM:** XT66; **AT:** CD51; 1967-05-27; Brzostów k/Jarocina. Las mieszany sosnowo-dębowy, ze ściółki; Leg. WN; 51°58'40"N 17°23'49"E; **ASL:** 106 m; **E:** 20b.

NHC-00192). ID: PL-0966/28; [J]; gm. Jaraczewo, pow. jarociński, **KFP:** Nizina Wielkopolsko-Kujawska; **UTM:** XT66; **AT:** CD51; 1967-05-27; Brzostów k/Jarocina. Zagajnik brzozy, ze ściółki; Leg. WN; 51°58'39"N 17°23'48"E; **ASL:** 106 m; **E:** 13b.

NHC-00193). ID: PL-0967/29; [J]; gm. Jarocin, pow. jarociński, **KFP:** Nizina Wielkopolsko-Kujawska; **UTM:** XT66; **AT:** CD52; 1967-05-27; Okolice Jarocina. Lasek olchowo-brzozy, ze ściółki; Leg. WN; 51°58'41"N 17°28'6"E; **ASL:** 121 m; **E:** 13b.

NHC-00194). ID: PL-0957/22; [J]; gm. Jarocin, pow. jarociński, **KFP:** Nizina Wielkopolsko-Kujawska; **UTM:** XT66; **AT:** CD52; 1967-05-28; Jarocin. Las grabowy, ze ściółki; Leg. WN; 51°57'54"N 17°27'57"E; **ASL:** 124 m; **E:** 13b.

NHC-00195). ID: PL-0963/26; [J]; gm. Jarocin, pow. jarociński, **KFP:** Nizina Wielkopolsko-Kujawska; **UTM:** XT66; **AT:** CD52; 1967-05-28; Jarocin. Las bukowy, ze ściółki; Leg. WN; 51°59'11"N 17°27'49"E; **ASL:** 107 m; **E:** 14a.

NHC-00196). ID: PL-0968/30; [J]; gm. Jarocin, pow. jarociński, **KFP:** Nizina Wielkopolsko-Kujawska; **UTM:** XT66; **AT:** CD52; 1967-05-28; Okolice Jarocina. Las grabowy, ze ściółki; Leg. WN; 51°58'22"N 17°27'50"E; **ASL:** 120 m; **E:** 13b.

NHC-00197). ID: CB-1974/153; [J]; gm. Komorniki, pow. poznański, **KFP:** Nizina Wielkopolsko-Kujawska; **UTM:** XT29; **AT:** BD18; 1967-05-29; Wielkopolski P.N. Jarosławiec. Las mieszany na suchym zboczu, ze ściółki; Leg. AD; 52°17'18"N 16°47'56"E; **ASL:** 106 m; **E:** 20b.

NHC-00198). ID: PL-0902/59; [J]; gm. Komorniki, pow. poznański, **KFP:** Nizina Wielkopolsko-Kujawska; **UTM:** XT29; **AT:** BD18; 1967-05-29; Wielkopolski P.N. Suche zbocze porośnięte wielogatunkowym lasem liściastym z domieszką świerka nad jez. Jarosławieckim, ze ściółki; Leg. AD; 52°17'18"N 16°47'56"E; **ASL:** 106 m; **E:** 13c.

NHC-00199). ID: PL-0287/1; [J]; gm. Wolsztyn, pow. wolsztyński, **KFP:** Nizina Wielkopolsko-Kujawska; **UTM:** WT77; **AT:** BD33; 1967-05-30; Wolsztyn. Park, ze ściółki; Leg. ZMZ; 52°7'11"N 16°6'49"E; **ASL:** 71 m; **E:** 23.

NHC-00200). ID: CB-1974/57; [J]; gm. Czarnków, pow. czarnkowsko-trzcianecki, **KFP:** Nizina Wielkopolsko-Kujawska; **UTM:** XU16; **AT:** BC47; 1967-05-31; Gębice. Cienisty park, ze ściółki; Leg. JR; 52°54'16"N 16°41'34"E; **ASL:** 97 m; **E:** 23.

NHC-00201). ID: PL-1025/27; [J]; gm. Czarnków, pow. czarnkowsko-trzcianecki, **KFP:** Nizina Wielkopolsko-Kujawska; **UTM:** XU16; **AT:** BC47; 1967-05-31; Gębice. Park, ze ściółki pod bukami; Leg. WN; 52°54'16"N 16°41'34"E; **ASL:** 97 m; **E:** 23.

NHC-00202). ID: PL-1026/28; [J]; gm. Czarnków, pow. czarnkowsko-trzcianecki, **KFP:** Nizina Wielkopolsko-Kujawska; **UTM:** XU16; **AT:** BC47; 1967-05-31; Gębice. Park, ze ściółki spod wiązu; Leg. WN; 52°54'16"N 16°41'34"E; **ASL:** 97 m; **E:** 23.

NHC-00203). ID: PL-1042/29; [J]; gm. Czarnków, pow. czarnkowsko-trzcianecki, **KFP**: Nizina Wielkopolsko-Kujawska; **UTM**: XU16; **AT**: BC47; 1967-05-31; Gębice. Park, wypróchniała lipa (*Tilia cordata*); Leg. JR; 52°54'16"N 16°41'34"E; **ASL**: 97 m; **E**: 23; **M**: 28.

NHC-00204). ID: PL-0962/66; [J]; gm. Mosina, pow. poznański, **KFP**: Nizina Wielkopolsko-Kujawska; **UTM**: XT29; **AT**: BD18; 1967-06-26; Wielkopolski P.N. Las grądowy nad jez. Kociołek, ze ściółki; Leg. WN; 52°14'55"N 16°48'54"E; **ASL**: 89 m; **E**: 13a.

NHC-00205). ID: PL-0974/71; [J]; gm. Stęszew, pow. poznański, **KFP**: Nizina Wielkopolsko-Kujawska; **UTM**: XT29; **AT**: BD18; 1967-06-26; Wielkopolski P.N. Las grądowy nad jez. Góreckim, ze ściółki; Leg. WN; 52°15'9"N 16°48'16"E; **ASL**: 83 m; **E**: 13a.

NHC-00206). ID: PL-0970/69; [J]; gm. Mosina, pow. poznański, **KFP**: Nizina Wielkopolsko-Kujawska; **UTM**: XT29; **AT**: BD18; 1967-06-28; Wielkopolski P.N. Las dębowy obok głazu Leśnika, ze ściółki; Leg. WN; 52°16'31"N 16°48'42"E; **ASL**: 106 m; **E**: 15.

NHC-00207). ID: PL-0976/72; [J]; gm. Mosina, pow. poznański, **KFP**: Nizina Wielkopolsko-Kujawska; **UTM**: XT29; **AT**: BD18; 1967-06-28; Wielkopolski P.N. Osowa Góra. Las dębowy, ze ściółki; Leg. WN; 52°15'1"N 16°48'58"E; **ASL**: 88 m; **E**: 15.

NHC-00208). ID: CB-1974/68; [J]; gm. Złotów, pow. złotowski, **KFP**: Pojezierze Pomorskie; **UTM**: XV31; **AT**: BB99; 1967-09-19; Złotów. Wielogatunkowy park nad jeziorem Złotowskim, ze ściółki; Leg. ZMZ; 53°21'33"N 17°1'19"E; **ASL**: 278 m; **E**: 23.

NHC-00209). ID: PL-0977/73; [J]; gm. Mosina, pow. poznański, **KFP**: Nizina Wielkopolsko-Kujawska; **UTM**: XT29; **AT**: BD18; 1967-10-09; Wielkopolski P.N. Osowa Góra. Dziupła w buku (*Fagus sylvatica*); Leg. WN; 52°14'60"N 16°49'3"E; **ASL**: 84 m; **E**: 29; **M**: 29.

Woj. zachodniopomorskie

NHC-00210). ID: PL-1287/37; [J]; gm. Moryń, pow. gryfiński, **KFP**: Pojezierze Pomorskie; **UTM**: VU55; **AT**: AC42; 1967-06-09; Moryń. Park, ze ściółki; Leg. ZMZ; 52°51'38"N 14°23'25"E; **ASL**: 54 m; **E**: 23.

NHC-00211). ID: CB-1974/108; [J]; gm. Moryń, pow. gryfiński, **KFP**: Pojezierze Pomorskie; **UTM**: VU55; **AT**: AC42; 1967-06-09; Moryń. Park nad jeziorem, ze ściółki; Leg. ZMZ; 52°51'39"N 14°23'37"E; **ASL**: 55 m; **E**: 23.

NHC-00212). ID: PL-0953/33; [J]; gm. Dziwnów, pow. kamieński, **KFP**: Pobrzeże Bałtyku; **UTM**: VV88; **AT**: AB14; 1967-08-20; Wyspa Wolin. Międzywodzie. Słone łąki nad Zalewem Kamieńskim; Leg. SB; 54°0'2"N 14°42'57"E; **ASL**: 0 m; **E**: 4.

NHC-00213). ID: PL-0954/34; [J]; gm. Dziwnów, pow. kamieński, **KFP**: Pobrzeże Bałtyku; **UTM**: VV78; **AT**: AB14; 1967-08-24; Wyspa Wolin. Międzywodzie. Kępy turzyc na wydmach; Leg. HD; 54°0'35"N 14°41'26"E; **ASL**: 1 m; **E**: 2a.

NHC-00214). ID: WN-1976/23; [J]; gm. Dziwnów, pow. kamieński, **KFP**: Pobrzeże Bałtyku; **UTM**: VV78; **AT**: AB14; 1967-08-28; Międzywodzie. Wydmy nadmorskie, z detrytusu; Leg. WN; 54°0'28"N 14°41'13"E; **ASL**: 1 m; **E**: 2a.

NHC-00215). ID: CB-1974/166; [J]; gm. Cedynia, pow. gryfiński, **KFP**: Pojezierze Pomorskie; **UTM**: VU46; **AT**: AC30; 1967-09-29; Rezerwat leśno-stepowy „Bielinek nad Odrą”.

Partia lasu zbliżona do *Fagetum-boreo-atlanticum*, na wschodnich zboczach parowu Storczykowskiego, ze ściółki; Leg. JR; 52°55'34"N 14°10'26"E; **ASL**: 77 m; **E**: 14a.

1968

Woj. dolnośląskie

NHC-00216). **ID**: PL-0354/25; [J]; gm. Cieszków, pow. milicki, **KFP**: Nizina Wielkopolsko-Kujawska; **UTM**: XT62; **AT**: CD91; 1968-04-17; Cieszków. Park, próchno z dziupli w starym klonie *Acer* sp.; Leg. JR; 51°37'41"N 17°21'25"E; **ASL**: 137 m; **E**: 23; **M**: 29.

NHC-00217). **ID**: PL-0057/2; [J]; gm. Sobótka, pow. dzierzoniowski, **KFP**: Śląsk Dolny; **UTM**: XS23; **AT**: BE76; 1968-12-14; Masyw Ślęży. Rez. „Góra Sobótka”. Mchy i wątrobowce przy kościele pod szczytem; Leg. JR; 50°51'54"N 16°42'36"E; **ASL**: 689 m; **E**: 3a.

NHC-00218). **ID**: PL-0151/15; [J]; gm. Sobótka, pow. wrocławski, **KFP**: Śląsk Dolny; **UTM**: XS23; **AT**: BE77; 1968-12-14; Sobótka-Kozuchy. Las mieszany, mchy i wątrobowce z głazów; Leg. JR; 50°53'55"N 16°44'27"E; **ASL**: 196 m; **E**: 3a.

Woj. kujawsko-pomorskie

NHC-00219). **ID**: PL-0271/2; [J]; gm. Pakość, pow. inowrocławski, **KFP**: Nizina Wielkopolsko-Kujawska; **UTM**: CD05; **AT**: CC56; 1968-01-28; Pakość. Olszyna nad jez. Mielno, ze ściółki; Leg. CB; 52°49'49"N 18°5'18"E; **ASL**: 78 m; **E**: 11.

NHC-00220). **ID**: PL-0612/3; [J]; gm. Brześć Kujawski, pow. włocławski, **KFP**: Nizina Wielkopolsko-Kujawska; **UTM**: CD63; **AT**: DC72; 1968-05-23; Wieniec-Zdrój koło Włocławka. Bór sosnowy, wysiano ze ściółki; Leg. JR; 52°39'31"N 18°59'10"E; **ASL**: 66 m; **E**: 16.

NHC-00221). **ID**: WN-1976/27; [J]; gm. Brześć Kujawski, pow. włocławski, **KFP**: Nizina Wielkopolsko-Kujawska; **UTM**: CD53; **AT**: DC72; 1968-05-29; okolice Wieńca. Bór sosnowy, ze ściółki; Leg. JR; 52°38'10"N 18°53'53"E; **ASL**: 89 m; **E**: 16.

NHC-00222). **ID**: PL-0327/3; [J]; gm. Kijewo Królewskie, pow. chełmiński, **KFP**: Pojezierze Pomorskie; **UTM**: CE20; **AT**: CC08; 1968-06-25; Rez. „Zbocza Płutowskie”. Zachodnie zbocza doliny Wisły. Roślinność stepowa; Leg. JR; 53°17'21"N 18°22'49"E; **ASL**: 88 m; **E**: 1.

NHC-00223). **ID**: PL-0333/5; [J]; gm. Kijewo Królewskie, pow. chełmiński, **KFP**: Pojezierze Pomorskie; **UTM**: CE20; **AT**: CC08; 1968-06-25; Rez. „Zbocza Płutowskie”. Zachodnie zbocza doliny Wisły. Roślinność stepowa; Leg. JR; 53°17'21"N 18°22'49"E; **ASL**: 88 m; **E**: 1.

NHC-00224). **ID**: PL-1051/27; [J]; gm. Dąbrowa Chełmińska, pow. bydgoski, **KFP**: Nizina Wielkopolsko-Kujawska; **UTM**: CD19; **AT**: CC27; 1968-06-25; Ostromecko. Park, ze ściółki; Leg. JR; 53°8'38"N 18°12'27"E; **ASL**: 75 m; **E**: 23.

NHC-00225). **ID**: WN-1976/29; [J]; gm. Dąbrowa Chełmińska, pow. bydgoski, **KFP**: Nizina Wielkopolsko-Kujawska; **UTM**: CD19; **AT**: CC27; 1968-06-25; Ostromecko „Las Mariański”. Las liściasty o charakterze grądu, ze ściółki; Leg. ZMZ; 53°8'38"N 18°12'27"E; **ASL**: 75 m; **E**: 13a.

NHC-00226). ID: PL-0372/6; [J]; gm. Rogoźno, pow. grudziądzki, **KFP:** Pojezierze Pomorskie; **UTM:** CE63; **AT:** DB82; 1968-06-27; Rez. „Rogoźno Zamek” k/Grudziądzka. Gęsty las liściasty na zboczach, ze ściółki; Leg. ZMZ; 53°31'14"N 18°56'43"E; **ASL:** 78 m; **E:** 13b.

NHC-00227). ID: PL-1012/25; [J]; gm. Żnin, pow. żniński, **KFP:** Nizina Wielkopolsko-Kujawska; **UTM:** XU75; **AT:** CC53; 1968-06-27; Kaczkowo. Park, z opadłych liści; Leg. ZMZ; 52°47'58"N 17°37'58"E; **ASL:** 105 m; **E:** 23.

NHC-00228). ID: WN-1976/33; [J]; gm. Strzelno, pow. mogileński, **KFP:** Nizina Wielkopolsko-Kujawska; **UTM:** CD02; **AT:** CC86; 1968-08-20; Wschodni brzeg Jez. Ostrowskiego. Bór sosnowy, ze ściółki; Leg. ZMZ; 52°32'34"N 18°6'48"E; **ASL:** 114 m; **E:** 16.

NHC-00229). ID: JB-1980a/42; [J]; gm. Pakość, pow. inowrocławski, **KFP:** Nizina Wielkopolsko-Kujawska; **UTM:** CD05; **AT:** CC56; 1968-11-28; Pakość. Olszyna nad jeziorem Mielno, ze ściółki; Leg. CB; 52°50'29"N 18°4'44"E; **ASL:** 94 m; **E:** 11.

Woj. lubelskie

NHC-00230). ID: PL-0102/3; [J]; gm. Kazimierz Dolny, pow. puławski, **KFP:** Wyżyna Lubelska; **UTM:** EB68; **AT:** FE23; 1968-05-20; Mięćmierz koło Puław. Strome zbocze nad Wisłą. Wysiano z mchu, traw i detritusu; Leg. JR; 51°18'36"N 21°54'21"E; **ASL:** 124 m; **E:** 1.

NHC-00231). ID: PL-0279/4; [J]; gm. Puławy, pow. puławski, **KFP:** Wyżyna Lubelska; **UTM:** EB69; **AT:** FE13; 1968-05-20; Puławy. Park. Partia o charakterze gradu, ze ściółki; Leg. JR; 51°24'39"N 21°57'49"E; **ASL:** 138 m; **E:** 23.

NHC-00232). ID: PL-0306/5; [J]; gm. Kazimierz Dolny, pow. puławski, **KFP:** Wyżyna Lubelska; **UTM:** EB68; **AT:** FE23; 1968-05-20; Kazimierz nad Wisłą. Góra Zamkowa. Gęste zarośla, wysiano ze ściółki; Leg. JR; 51°19'26"N 21°56'60"E; **ASL:** 142 m; **E:** 23.

NHC-00233). ID: PL-0860/9; [J]; gm. Puławy, pow. puławski, **KFP:** Wyżyna Lubelska; **UTM:** EB69; **AT:** FE13; 1968-05-20; Puławy. Wypróchniała topola czarna (*Populus nigra*); Leg. JR; 51°24'39"N 21°57'49"E; **ASL:** 138 m; **E:** 23; **M:** 28.

NHC-00234). ID: PL-1390/; [J]; gm. Puławy, pow. puławski, **KFP:** Wyżyna Lubelska; **UTM:** EB69; **AT:** FE13; 1968-05-20; Puławy. Park. Partia o charakterze gradu, ze ściółki; Leg. JR; 51°24'39"N 21°57'49"E; **ASL:** 138 m; **E:** 23.

NHC-00235). ID: PL-1462/; [J]; gm. Kazimierz Dolny, pow. puławski, **KFP:** Wyżyna Lubelska; **UTM:** EB68; **AT:** FE23; 1968-05-20; Mięćmierz k/Puław. Kserotermiczne zbocza nad Wisłą; Leg. JR; 51°18'33"N 21°54'13"E; **ASL:** 120 m; **E:** 1.

Woj. lubuskie

NHC-00236). ID: PL-0121/1; [J]; gm. Świebodzin, pow. świebodziński, **KFP:** Nizina Wielkopolsko-Kujawska; **UTM:** WT39; **AT:** AD18; 1968-06-26; Nowa Wioska. Park wielogatunkowy, wysiano ze ściółki; Leg. ZMZ; 15°26'45"N 15°26'45"E; **ASL:** 76 m; **E:** 23.

NHC-00237). ID: CB-1974/94; [J]; gm. Dobiegniew, pow. strzelecko-drezdeński, **KFP:** Pojezierze Pomorskie; **UTM:** WU57; **AT:** BC22; 1968-07-11; Rez. „Radęcin nad Drawą”. Wysiano ze ściółki lasu bukowo-dębowego; Leg. ZMZ; 53°5'43"N 15°54'2"E; **ASL:** 99 m; **E:** 14a.

NHC-00238). ID: PL-0080/2; [J]; gm. Dobiegniew, pow. strzelecko-drezdeński, **KFP**: Pojezierze Pomorskie; **UTM**: WU57; **AT**: BC22; 1968-07-11; Rez. „Radęcin nad Drawą”. Ze spróchniałego, ułamanego buka (*Fagus sylvatica*); Leg. JR; 53°5'43"N 15°54'2"E; **ASL**: 99 m; **E**: 14a; **M**: 28.

NHC-00239). ID: PL-0317/2; [J]; gm. Łagów, pow. świebodziński, **KFP**: Nizina Wielkopolsko-Kujawska; **UTM**: WT19; **AT**: AD07; 1968-07-22; Łagów. Wielogatunkowy las liściasty (buk, brzoza, klon) podszyty leszczyną, ze ściółki; Leg. Piotr Legeżyński; 52°19'33"N 15°16'53"E; **ASL**: 141 m; **E**: 13b.

NHC-00240). ID: PL-0265/11; [J]; gm. Dobiegniew, pow. strzelecko-drezdeński, **KFP**: Pojezierze Pomorskie; **UTM**: WU57; **AT**: BC22; 1968-08-11; Rez. „Radęcin nad Drawą”. Stary las bukowy z domieszką dębu, ze ściółki; Leg. ZMZ; 53°5'43"N 15°54'2"E; **ASL**: 99 m; **E**: 14a.

NHC-00241). ID: PL-1695/; [J]; gm. Dobiegniew, pow. strzelecko-drezdeński, **KFP**: Pojezierze Pomorskie; **UTM**: WU57; **AT**: BC22; 1968-08-11; Rez. „Radęcin nad Drawą” k/Krzyża. Las grądowy, ze ściółki; Leg. ZMZ; 53°5'43"N 15°54'2"E; **ASL**: 99 m; **E**: 13a.

NHC-00242). ID: PL-0107/3; [J]; gm. Trzciel, pow. międzyrzecki, **KFP**: Nizina Wielkopolsko-Kujawska; **UTM**: WT49; **AT**: BD00; 1968-08-22; Rez. „Czarna Droga” pod Brójcami (okolice Międzyrzecza). Mokradłowy las mieszany, ze ściółki; Leg. ZMZ; 52°20'18"N 15°37'28"E; **ASL**: 79 m; **E**: 20b.

Woj. łódzkie

NHC-00243). ID: PL-0221/1; [J]; gm. Piotrków Trybunalski, pow. piotrkowski, **KFP**: Wyżyna Małopolska; **UTM**: DB19; **AT**: DE18; 1968-05-07; Rez. „Meszcze” koło Piotrkowa Trybunalskiego. Naturalny drzewostan lipy drobnolistnej, wysiano ze ściółki; Leg. ZMZ; 51°26'40"N 19°47'9"E; **ASL**: 217 m; **E**: 13b.

NHC-00244). ID: PL-0868/7; [J]; gm. Piotrków Trybunalski, pow. piotrkowski, **KFP**: Wyżyna Małopolska; **UTM**: DB19; **AT**: DE18; 1968-05-07; Rez. „Meszcze” koło Piotrkowa Trybunalskiego. Las dębowy, wysiano ze ściółki; Leg. ZMZ; 51°25'44"N 19°45'7"E; **ASL**: 204 m; **E**: 15.

NHC-00245). ID: CB-1974/150; [J]; gm. Inowódź, pow. tomaszowski, **KFP**: Wyżyna Małopolska; **UTM**: DC40; **AT**: EE00; 1968-05-08; Rezerwat „Oberki” pod Spałą. Las mieszany z jodłą, ze ściółki; Leg. ZMZ; 51°32'5"N 20°9'10"E; **ASL**: 156 m; **E**: 20a.

NHC-00246). ID: CB-1974/74; [J]; gm. Piotrków Trybunalski, pow. piotrkowski, **KFP**: Wyżyna Małopolska; **UTM**: DB19; **AT**: DE18; 1968-05-08; Rez. „Meszcze”. Wilgotny las liściasty ze starymi dębami, ze ściółki; Leg. ZMZ; 51°25'44"N 19°45'7"E; **ASL**: 204 m; **E**: 15.

NHC-00247). ID: PL-0270/2; [J]; gm. Inowódź, pow. tomaszowski, **KFP**: Wyżyna Małopolska; **UTM**: DC40; **AT**: EE01; 1968-05-08; Rez. „Spała” koło Rawy Mazowieckiej. Wilgotny grąd z grupą jodeł, wysiano ze ściółki; Leg. ZMZ; 51°31'55"N 20°9'28"E; **ASL**: 156 m; **E**: 13a.

NHC-00248). ID: PL-0305/3; [J]; gm. Tomaszów Mazowiecki, pow. tomaszowski, **KFP**: Wyżyna Małopolska; **UTM**: DC30; **AT**: EE00; 1968-05-08; Tomaszów Mazowiecki. Gniazdo kreta (*Talpa europaea*) na łączce przy Pilicy; Leg. ZMZ; 51°31'15"N 20°2'17"E; **ASL**: 149 m; **E**: 5; **M**: 25a.

NHC-00249). ID: PL-1015/8; [J]; gm. Inowłódź, pow. tomaszowski, **KFP**: Wyżyna Małopolska; **UTM**: DC41; **AT**: ED90; 1968-05-08; Rez. „Konewka” koło Tomaszowa Mazowieckiego. Las dębowo-sosnowy, wysiano ze ściółki; Leg. ZMZ; 51°33'43"N 20°8'40"E; **ASL**: 172 m; **E**: 20b.

NHC-00250). ID: PL-0627/13; [J]; gm. Koluszki, pow. łódzki wschodni, **KFP**: Wyżyna Małopolska; **UTM**: DC03; **AT**: DD87; 1968-10-05; Leśn. Brzeziny k/Węglewic. Stary bór świerkowy z domieszką brzozy, ze ściółki; Leg. WN; 51°43'27"N 19°41'35"E; **ASL**: 241 m; **E**: 17b.

NHC-00251). ID: PL-0632/17; [J]; gm. Galewice, pow. wierszowski, **KFP**: Wzgórza Trzebnickie; **UTM**: CB09; **AT**: CE17; 1968-10-06; Węglewice. Kępy traw i gleba z łąki nad Strugą Węglewicką; Leg. WN; 51°23'52"N 18°12'38"E; **ASL**: 138 m; **E**: 5.

Woj. małopolskie

NHC-00252). ID: PL-1065/125; [J]; gm. Krościenko nad Dunajcem, pow. nowotarski, **KFP**: Pieniny; **UTM**: DV57; **AT**: EG33; 1968-05-30; Gorc. Gorczański P.N. „Rez. Orkana”. Las bukowy na zboczach Kopiewca, ze ściółki; Leg. WN; 49°25'45"N 20°24'53"E; **ASL**: 609 m; **E**: 14c.

NHC-00253). ID: PL-1061/121; [J]; gm. Nowy Targ, pow. nowotarski, **KFP**: Baskid Zachodni; **UTM**: DV38; **AT**: EG20; 1968-05-31; Gorc. Gorczański P.N. Polana Wszółowa. Las bukowy, ze ściółki; Leg. WN; 49°31'55"N 20°4'47"E; **ASL**: 1129 m; **E**: 14c.

NHC-00254). ID: PL-1062/122; [J]; gm. Nowy Targ, pow. nowotarski, **KFP**: Kotlina Nowotarska; **UTM**: DV38; **AT**: EG20; 1968-05-31; Gorc. Las jodłowy niedaleko Kowańca, ze ściółki; Leg. WN; 49°29'55"N 20°2'11"E; **ASL**: 661 m; **E**: 18.

NHC-00255). ID: PL-1041/112; [J]; gm. Ochotnica Dolna, pow. nowotarski, **KFP**: Beskid Zachodni; **UTM**: DV58; **AT**: EG22; 1968-06-01; Ochotnica Dolna. Dziupła w jesionie (*Fraxinus excelsior*); Leg. WN; 49°31'40"N 20°19'57"E; **ASL**: 473 m; **E**: 29; **M**: 29.

NHC-00256). ID: CB-1974/144; [J]; gm. Czorsztyn, pow. nowotarski, **KFP**: Pieniny; **UTM**: DV57; **AT**: EG32; 1968-06-02; Pieniny. Stok pod zamkiem w Czorsztynie. Zarośla, ze ściółki; Leg. WN; 49°26'6"N 20°18'50"E; **ASL**: 565 m; **E**: 22.

NHC-00257). ID: CB-1974/69; [J]; gm. Krościenko nad Dunajcem, pow. nowotarski, **KFP**: Pieniny; **UTM**: DV57; **AT**: EG33; 1968-06-02; Pieniński P.N. Stary las jodłowy na trasie Trzy Korony – Krościenko, ze ściółki; Leg. WN; 49°25'11"N 20°24'34"E; **ASL**: 781 m; **E**: 19.

NHC-00258). ID: PL-1045/113; [J]; gm. Czorsztyn, pow. nowotarski, **KFP**: Pieniny; **UTM**: DV57; **AT**: EG33; 1968-06-02; Pieniny. Pieniński P.N. Sokolica. Las bukowy na S zboczu, ze ściółki; Leg. WN; 49°24'59"N 20°24'0"E; **ASL**: 752 m; **E**: 14c.

NHC-00259). ID: PL-1064/124; [J]; gm. Krościenko nad Dunajcem, pow. nowotarski, **KFP**: Pieniny; **UTM**: DV57; **AT**: EG33; 1968-06-02; Pieniny. Pieniński P.N. Okolice Krościenka. Stary bór jodłowy, ze ściółki; Leg. WN; 49°25'45"N 20°24'57"E; **ASL**: 612 m; **E**: 18.

NHC-00260). ID: PL-1066/126; [J]; gm. Czorsztyn, pow. nowotarski, **KFP**: Pieniny; **UTM**: DV57; **AT**: EG32; 1968-06-02; Pieniny. Pieniński P.N. Zbocza Marcelaka. Murawy naskalne; Leg. WN; 49°25'9"N 20°22'20"E; **ASL**: 781 m; **E**: 3b.

NHC-00261). ID: PL-1056/117; [J]; gm. Łapsze Niżne, pow. nowotarski, **KFP**: Pieniny; **UTM**: DV57; **AT**: EG32; 1968-06-03; Pieniny. Pieniński P.N. Nidzica. Zarośla na S zboczu góry zamkowej, ze ściółki; Leg. WN; 49°25'17"N 20°19'6"E; **ASL**: 557 m; **E**: 22.

NHC-00262). ID: PL-1058/118; [J]; gm. Krościenko nad Dunajcem, pow. nowotarski, **KFP**: Pieniny; **UTM**: DV57; **AT**: EG33; 1968-06-03; Pieniny. Pieniński P.N. Sokolica. Bór jodłowy na S zboczu, ze ściółki; Leg. WN; 49°25'2"N 20°26'27"E; **ASL**: 632 m; **E**: 18.

NHC-00263). ID: PL-1067/127; [J]; gm. Szczawnica, pow. nowotarski, **KFP**: Pieniny; **UTM**: DV67; **AT**: EG33; 1968-06-03; Małe Pieniny. Bryjarka. Bór świerkowy na S stoku, ze ściółki; Leg. WN; 49°25'53"N 20°28'52"E; **ASL**: 656 m; **E**: 17a.

NHC-00264). ID: CB-1974/145; [J]; gm. Szczawnica, pow. nowotarski, **KFP**: Pieniny; **UTM**: DV67; **AT**: EG34; 1968-06-04; Pieniny. Wąwóz Homole. Bór świerkowy w górnej części wąwozu, ze ściółki; Leg. WN; 49°24'20"N 20°32'51"E; **ASL**: 580 m; **E**: 17a.

NHC-00265). ID: PL-1055/116; [J]; gm. Szczawnica, pow. nowotarski, **KFP**: Pieniny; **UTM**: DV66; **AT**: EG44; 1968-06-04; Małe Pieniny. Rez. „Wysokie Skałki”. Las bukowy na S stoku, wysiano ze ściółki; Leg. WN; 49°22'54"N 20°33'16"E; **ASL**: 982 m; **E**: 14c.

NHC-00266). ID: PL-1053/115; [J]; gm. Szczawnica, pow. nowotarski, **KFP**: Beskid Zachodni; **UTM**: DV67; **AT**: EG34; 1968-06-05; Beskid Sadecki. Prehyba. Bór świerkowy na S stoku, ze ściółki; Leg. WN; 49°27'53"N 20°33'32"E; **ASL**: 1153 m; **E**: 17a.

NHC-00267). ID: PL-1047/114; [J]; gm. Rytro, pow. nowotarski, **KFP**: Beskid Zachodni; **UTM**: DV77; **AT**: EG34; 1968-06-06; Beskid Sądecki. Pasma Radziejowej. Bór świerkowy na E zboczu, ze ściółki; Leg. WN; 49°26'48"N 20°36'39"E; **ASL**: 1168 m; **E**: 17a.

NHC-00268). ID: PL-1063/123; [J]; gm. Muszyna, pow. nowosądecki, **KFP**: Beskid Zachodni; **UTM**: DV96; **AT**: EG46; 1968-06-06; Obrożyska k/Muszyny. Rez. „Las Lipowy”. Zbocza Góry Mikowej. Wielogatunkowy las liściasty, ze ściółki; Leg. WN; 49°20'51"N 20°52'41"E; **ASL**: 481 m; **E**: 13b.

NHC-00269). ID: WN-1976/28; [J]; gm. Bukowina Tatrzańska, pow. tatrzański, **KFP**: Tatry; **UTM**: DV35; **AT**: EG60; 1968-06-08; Tatrzański P.N. Zbocze wschodnie nad Morskim Okiem. Bór świerkowy, ze ściółki; Leg. WN; 49°11'57"N 20°4'29"E; **ASL**: 1433 m; **E**: 17a.

NHC-00270). ID: CB-1974/14; [J]; gm. Zakopane, pow. tatrzański, **KFP**: Tatry; **UTM**: DV25; **AT**: DG59; 1968-06-25; Tatrzański P.N. Sucha Kondracka. Bór świerkowy, ze ściółki; Leg. WN; 49°13'58"N 19°57'2"E; **ASL**: 1450 m; **E**: 17a.

NHC-00271). ID: PL-0045/1; [J]; gm. Babice, pow. chrzanowski, **KFP**: Śląsk Górny; **UTM**: CA84; **AT**: DF66; 1968-07-04; Rez. Lipowiec koło Chrzanowa. Naturalny fragment buczyny karpackiej. Partia bukowo-dębowa z sosną i podszytem grabowym; Leg. JR; 50°4'43"N 19°26'47"E; **ASL**: 357 m; **E**: 14c.

NHC-00272). ID: PL-0077/2; [J]; gm. Babice, pow. chrzanowski, **KFP**: Śląsk Górny; **UTM**: CA84; **AT**: DF66; 1968-07-04; Rez. Lipowiec koło Chrzanowa. Las liściasty na zboczu północnym, wysiano ze ściółki; Leg. JR; 50°4'43"N 19°26'47"E; **ASL**: 357 m; **E**: 13b.

NHC-00273). ID: PL-1074/134; [J]; gm. Bukowina Tatrzańska, pow. tatrzański, **KFP**: Tatry; **UTM**: DV35; **AT**: EG60; 1968-07-21; Tatry Wysokie. Tatrzański P.N. Dolina Pięciu Stawów

Gąsienicowych. Detritus ze szczelin skalnych; Leg. WN; 49°12'45"N 20°3'8"E; **ASL**: 1687 m; **E**: 3b.

NHC-00274). **ID**: PL-1079/139; [J]; gm. Bukowina Tatrzańska, pow. tatrzański, **KFP**: Tatry; **UTM**: DV35; **AT**: EG60; 1968-07-21; Tatry Wysokie. Tatrzański P.N. Dolina Pięciu Stawów Gąsienicowych. Zarośla kosówki. Wysiano ze ściółki; Leg. WN; 49°12'34"N 20°2'45"E; **ASL**: 1718 m; **E**: 21.

NHC-00275). **ID**: PL-1088/148; [J]; gm. Bukowina Tatrzańska, pow. tatrzański, **KFP**: Tatry; **UTM**: DV35; **AT**: EG50; 1968-07-21; Tatry Wysokie. Tatrzański P.N. Dolina Pięciu Stawów Gąsienicowych. Bór świerkowy, wysiano ze świerków; Leg. WN; 49°13'13"N 20°4'3"E; **ASL**: 1373 m; **E**: 17a.

NHC-00276). **ID**: PL-1580/; [J]; gm. Zakopane, pow. tatrzański, **KFP**: Tatry; **UTM**: DV25; **AT**: EG50; 1968-07-21; Tatry Wysokie. Tatrzański P.N. Okolice Czarnego Stawu Gąsienicowego. Bór świerkowy; Leg. WN; 49°14'0"N 20°1'2"E; **ASL**: 1618 m; **E**: 17a.

NHC-00277). **ID**: PL-1071/131; [J]; gm. Zakopane, pow. tatrzański, **KFP**: Tatry; **UTM**: DV25; **AT**: EG50; 1968-07-22; Tatry Wysokie. Tatrzański P.N. Hala Gąsienicowa. Żółty Potok. Bór świerkowy, ze ściółki; Leg. WN; 49°14'54"N 20°1'4"E; **ASL**: 1387 m; **E**: 17a.

NHC-00278). **ID**: PL-1072/132; [J]; gm. Poronin, pow. tatrzański, **KFP**: Tatry; **UTM**: DV25; **AT**: EG50; 1968-07-22; Tatry Wysokie. Tatrzański P.N. Mchy porastające głazy nad potokiem Pańszczycy; Leg. WN; 49°14'25"N 20°2'12"E; **ASL**: 1653 m; **E**: 3a.

NHC-00279). **ID**: PL-1073/133; [J]; gm. Zakopane, pow. tatrzański, **KFP**: Tatry; **UTM**: DV25; **AT**: EG50; 1968-07-22; Tatry Wysokie. Tatrzański P.N. Żółty Potok. Bór świerkowy, ze ściółki; Leg. WN; 49°14'54"N 20°1'7"E; **ASL**: 1382 m; **E**: 17a.

NHC-00280). **ID**: PL-1076/136; [J]; gm. Poronin, pow. tatrzański, **KFP**: Tatry; **UTM**: DV25; **AT**: EG50; 1968-07-22; Tatry Wysokie. Tatrzański P.N. Dolina Pańszczycy. Bór świerkowy, wysiano ze ściółki; Leg. WN; 49°14'26"N 20°2'13"E; **ASL**: 1655 m; **E**: 17a.

NHC-00281). **ID**: PL-1080/140; [J]; gm. Poronin, pow. tatrzański, **KFP**: Tatry; **UTM**: DV25; **AT**: EG50; 1968-07-23; Tatry Wysokie. Tatrzański P.N. Okolice Czerwonego Stawu w Dolinie Pańszczycy. Z mchu, gleby i trawy; Leg. WN; 49°14'23"N 20°2'8"E; **ASL**: 1656 m; **E**: 3a.

NHC-00282). **ID**: PL-1086/146; [J]; gm. Bukowina Tatrzańska, pow. tatrzański, **KFP**: Tatry; **UTM**: DV25; **AT**: EG50; 1968-07-23; Tatry Wysokie. Tatrzański P.N. Granaty. Mchy i murawy naskalne; Leg. WN; 49°13'29"N 20°1'59"E; **ASL**: 2199 m; **E**: 3a.

NHC-00283). **ID**: PL-1084/144; [J]; gm. Zakopane, pow. tatrzański, **KFP**: Tatry; **UTM**: DV25; **AT**: DG59; 1968-07-24; Tatry Zachodnie. Tatrzański P.N. Hala Kondratowa. Zarośla kosówki, wysiano ze ściółki; Leg. WN; 49°14'58"N 19°57'10"E; **ASL**: 1335 m; **E**: 21.

NHC-00284). **ID**: PL-1077/137; [J]; gm. Zakopane, pow. tatrzański, **KFP**: Tatry; **UTM**: DV25; **AT**: DG59; 1968-07-25; Tatry Zachodnie. Tatrzański P.N. Południowe zbocze Kondratowych Wierchów. Bór świerkowy, wysiano ze ściółki; Leg. WN; 49°14'47"N 19°57'9"E; **ASL**: 1418 m; **E**: 17a.

NHC-00285). **ID**: PL-1078/138; [J]; gm. Zakopane, pow. tatrzański, **KFP**: Tatry; **UTM**: DV25; **AT**: DG59; 1968-07-25; Tatry Zachodnie. Tatrzański P.N. Południowe zbocze Czuby

Goryczkowej. Ziemia, mech i kępy traw ze skał; Leg. WN; 49°13'57"N 19°57'25"E; **ASL**: 1873 m; **E**: 3b.

NHC-00286). **ID**: PL-1082/142; [J]; gm. Zakopane, pow. tatrzański, **KFP**: Tatry; **UTM**: DV25; **AT**: DG59; 1968-07-25; Tatry Zachodnie. Tatrzański P.N. Dolina Suchej Kondrackiej. Bór świerkowy, ze ściółki; Leg. WN; 49°14'2"N 19°56'25"E; **ASL**: 1867 m; **E**: 17a.

NHC-00287). **ID**: CB-1974/13; [J]; gm. Zakopane, pow. tatrzański, **KFP**: Tatry; **UTM**: DV25; **AT**: EG50; 1968-07-26; Tatrzański P.N.: Hala Kalatówki. Bór świerkowy, ze ściółki; Leg. WN; 49°15'40"N 19°58'9"E; **ASL**: 1175 m; **E**: 17a.

NHC-00288). **ID**: PL-1068/128; [J]; gm. Zakopane, pow. tatrzański, **KFP**: Tatry; **UTM**: DV25; **AT**: DG59; 1968-07-26; Tatry Zachodnie. Tatrzański P.N. Mchy i murawy naskalne na S stokach Giewontu; Leg. WN; 49°15'4"N 19°56'3"E; **ASL**: 1843 m; **E**: 3b.

NHC-00289). **ID**: PL-1081/141; [J]; gm. Zakopane, pow. tatrzański, **KFP**: Tatry; **UTM**: DV25; **AT**: DG59; 1968-07-26; Tatry Zachodnie. Tatrzański P.N. Wschodnia strona Szczerby Giewontu. Z mchu, gleby i trawy; Leg. WN; 49°15'4"N 19°56'3"E; **ASL**: 1843 m; **E**: 3b.

NHC-00290). **ID**: PL-1083/143; [J]; gm. Zakopane, pow. tatrzański, **KFP**: Tatry; **UTM**: DV25; **AT**: DG59; 1968-07-26; Tatry Zachodnie. Tatrzański P.N. Wschodnia strona Szczerby pod Giewontem. Kępy traw; Leg. WN; 49°15'4"N 19°56'3"E; **ASL**: 1842 m; **E**: 3b.

NHC-00291). **ID**: PL-1075/135; [J]; gm. Zakopane, pow. tatrzański, **KFP**: Tatry; **UTM**: DV25; **AT**: EG50; 1968-07-27; Tatry Zachodnie. Tatrzański P.N. Bór świerkowy przy szlaku Kondratowa-Kalatówka. Ze ściółki; Leg. WN; 49°15'42"N 19°58'16"E; **ASL**: 1155 m; **E**: 17a.

NHC-00292). **ID**: PL-1662/; [J]; gm. Zakopane, pow. tatrzański, **KFP**: Tatry; **UTM**: DV25; **AT**: EG50; 1968-07-27; Tatry Zachodnie. Tatrzański P.N. Bór świerkowy w połowie drogi między Kondratową a Kalatówką; Leg. WN; 49°15'8"N 19°57'57"E; **ASL**: 1222 m; **E**: 17a.

NHC-00293). **ID**: PL-0335/44; [J]; gm. Bukowina Tatrzańska, pow. tatrzański, **KFP**: Tatry; **UTM**: DV35; **AT**: EG60; 1968-08-09; Tatry Wysokie. Tatrzański P.N. Zbocza Opalonego Wierchu. Podśnieżne gniazdo *Pitymus tatricus*; Leg. WS; 49°12'29"N 20°3'40"E; **ASL**: 1975 m; **E**: 3a; **M**: 25b.

NHC-00294). **ID**: PL-0328/10; [J]; gm. Ciężkowice, pow. tarnowski, **KFP**: Beskid Wschodni; **UTM**: DA91; **AT**: EF97; 1968-08-12; Ciężkowice. Wzgórze Łata. Mrowisko; Leg. CB; 49°46'34"N 20°57'50"E; **ASL**: 258 m; **E**: 16; **M**: 24.

NHC-00295). **ID**: CB-1974/42; [J]; gm. Ciężkowice, pow. tarnowski, **KFP**: Beskid Wschodni; **UTM**: DA91; **AT**: EF97; 1968-08-13; Ciężkowice. Rezerwat „Skamieniałe miasto”. Las mieszan z przewagą brzozy, ze ściółki; Leg. CB; 49°46'37"N 20°57'51"E; **ASL**: 277 m; **E**: 20b.

NHC-00296). **ID**: CB-1974/72; [J]; gm. Ciężkowice, pow. tarnowski, **KFP**: Beskid Wschodni; **UTM**: DA91; **AT**: EF97; 1968-08-13; Ciężkowice. Rez. „Skamieniałe miasto”. Karłowate sosny na wzniesieniu Skała, ze ściółki; Leg. CB; 49°46'37"N 20°57'51"E; **ASL**: 277 m; **E**: 16.

NHC-00297). **ID**: PL-0485/12; [J]; gm. Ciężkowice, pow. tarnowski, **KFP**: Beskid Wschodni; **UTM**: DA91; **AT**: EF97; 1968-08-13; Ciężkowice. Wąwóz Wodospad. Wielogatunkowy las liściasty (dąb, olcha, brzoza), ze ściółki; Leg. CB; 49°46'40"N 20°58'44"E; **ASL**: 309 m; **E**: 13b.

NHC-00298). ID: PL-0639/6; [J]; gm. Ciężkowice, pow. tarnowski, **KFP:** Beskid Wschodni; **UTM:** DA91; **AT:** EF97; 1968-08-13; Rez. „Skamieniałe Miasto” pod Ciężkowicami. Ziemia i detritus ze szczelin skalnych oraz spod korzeni małych sosen i brzoź; Leg. CB; 49°46'37"N 20°57'51"E; **ASL:** 277 m; **E:** 3a.

NHC-00299). ID: CB-1974/73; [J]; gm. Tuchów, pow. tarnowski, **KFP:** Beskid Wschodni; **UTM:** EA03; **AT:** EF77; 1968-08-14; Trzemeska. Trzemeska Góra koło Zalasowej. Las mieszany, ze ściółki; Leg. CB; 49°56'28"N 21°5'23"E; **ASL:** 340 m; **E:** 20b.

NHC-00300). ID: CB-1974/159; [J]; gm. Czarna, pow. dębicki, **KFP:** Nizina Sandomierska; **UTM:** EA24; **AT:** EF69; 1968-08-15; Czarna Tarnowska. Młodnik sosnowy z domieszką brzozy i dębu, ze ściółki; Leg. CB; 50°3'41"N 21°16'55"E; **ASL:** 209 m; **E:** 20b.

NHC-00301). ID: PL-0116/2; [J]; gm. Wierzchosławice, pow. tarnowski, **KFP:** Nizina Sandomierska; **UTM:** DA84; **AT:** EF66; 1968-08-15; 3 km od gajówki Szujec koło Tarnowa. Lasy wierzchosławskie. Bór sosnowy z domieszką dębu, ze ściółki; Leg. CB; 50°1'11"N 20°51'11"E; **ASL:** 193 m; **E:** 16.

NHC-00302). ID: PL-0145/3; [J]; gm. Wierzchosławice, pow. tarnowski, **KFP:** Nizina Sandomierska; **UTM:** DA84; **AT:** EF66; 1968-08-15; Okolice gajówki Szujec koło Wierzchosławic. Las mieszany (sosna, dąb), ze ściółki. Sucho; Leg. CB; 50°1'11"N 20°51'11"E; **ASL:** 193 m; **E:** 20b.

NHC-00303). ID: WN-1976/32; [J]; gm. Tarnów, pow. tarnowski, **KFP:** Nizina Sandomierska; **UTM:** EA04; **AT:** EF68; 1968-08-15; Okolica Wałek. Bór sosnowy nad rzeką Czarną. Ze ściółki; Leg. CB; 50°3'22"N 21°7'52"E; **ASL:** 228 m; **E:** 16.

NHC-00304). ID: PL-1437/; [J]; gm. Zakopane, pow. tatrzański, **KFP:** Tatry; **UTM:** DV25; **AT:** EG50; 1968-08-21; Tatry Wysokie. Tatrzański P.N. Regiel górny nad Stawem Gąsienicowym. Bór świerkowy nad potokiem, ze ściółki; Leg. WN; 49°14'1"N 20°0'59"E; **ASL:** 1614 m; **E:** 17a.

NHC-00305). ID: WN-1976/34; [J]; gm. Zakopane, pow. tatrzański, **KFP:** Tatry; **UTM:** DV25; **AT:** EG50; 1968-08-21; Tatrzański P.N. Dolina Pięciu Stawów Gąsienicowych. Szczeliny skalne opodal przełęczy Karb, z gleby; Leg. WN; 49°13'44"N 20°0'45"E; **ASL:** 1835 m; **E:** 3a.

NHC-00306). ID: CB-1974/126; [J]; gm. Zakopane, pow. tatrzański, **KFP:** Tatry; **UTM:** DV25; **AT:** DG59; 1968-08-25; Tatrzański P.N. Kondratowe Wierchy. Bór świerkowy na północnym zboczu, ze ściółki; Leg. WN; 49°15'0"N 19°55'49"E; **ASL:** 1500 m; **E:** 17a.

NHC-00307). ID: CB-1974/143; [J]; gm. Kościelisko, pow. tatrzański, **KFP:** Tatry; **UTM:** DV15; **AT:** DG59; 1968-08-28; Tatrzański P.N. Dolna część Wąwozu Kraków, z mokrej darni mchu na skale; Leg. CB; 49°14'17"N 19°52'0"E; **ASL:** 375 m; **E:** 3a.

NHC-00308). ID: WN-1976/35; [J]; gm. Kościelisko, pow. tatrzański, **KFP:** Tatry; **UTM:** DV15; **AT:** DG59; 1968-08-28; Tatrzański P.N. Nad grotą Raptawicką. Trawiaste upłazki i półki skalne, z darni; Leg. CB; 49°14'24"N 19°51'43"E; **ASL:** 1142 m; **E:** 3a.

NHC-00309). ID: CB-1974/124; [J]; gm. Zakopane, pow. tatrzański, **KFP:** Tatry; **UTM:** DV25; **AT:** DG59; 1968-08-29; Tatrzański P.N. Południowe zbocze Małego Giewontu. Kosówka, z igliwia i detritusu; Leg. ZMZ; 49°15'3"N 19°55'41"E; **ASL:** 524 m; **E:** 21.

NHC-00310). ID: CB-1974/125; [J]; gm. Zakopane, pow. tatrzański, **KFP**: Tatry; **UTM**: DV25; **AT**: DG59; 1968-08-29; Tatrzański P.N. Między Siodłem a Giewontem. Kosodrzewina, ze ściółki; Leg. ZMZ; 49°15'0"N 19°55'49"E; **ASL**: 1686 m; **E**: 21.

NHC-00311). ID: PL-0350/45; [J]; gm. Zakopane, pow. tatrzański, **KFP**: Tatry; **UTM**: DV25; **AT**: DG59; 1968-08-29; Tatry Zachodnie. Tatrzański P.N. Hala Kondradowa. Bór świerkowy, dziupla w świerku (*Picea abies*); Leg. JR; 49°14'56"N 19°57'17"E; **ASL**: 1332 m; **E**: 17a; **M**: 29.

NHC-00312). ID: PL-0598/75; [J]; gm. Zakopane, pow. tatrzański, **KFP**: Tatry; **UTM**: DV25; **AT**: DG59; 1968-08-29; Tatrzański P.N. Południowe zbocze Giewontu. Zarośla kosówki, ze ściółki; Leg. JR; 49°15'4"N 19°56'3"E; **ASL**: 1843 m; **E**: 21.

NHC-00313). ID: CB-1974/11; [J]; gm. Zakopane, pow. tatrzański, **KFP**: Tatry; **UTM**: DV25; **AT**: EG50; 1968-08-30; Tatrzański P.N. Północne, trawiaste zbocza Beskidu, z darni; Leg. ZMZ; 49°13'42"N 19°59'18"E; **ASL**: 1972 m; **E**: 3a.

NHC-00314). ID: CB-1974/12; [J]; gm. Bukowina Tatrzańska, pow. tatrzański, **KFP**: Tatry; **UTM**: DV35; **AT**: EG60; 1968-08-31; Tatry. Tatrzański P.N. Bór świerkowy poniżej Morskiego Oka, z mchów i butwiny; Leg. ZMZ; 49°12'4"N 20°4'4"E; **ASL**: 1433 m; **E**: 17a.

NHC-00315). ID: CB-1974/15; [J]; gm. Bukowina Tatrzańska, pow. tatrzański, **KFP**: Tatry; **UTM**: DV35; **AT**: EG51; 1968-08-31; Tatrzański P.N. Łysa Skalka, trawiaste zbocze wsch. w partii szczytowej. Rzadko rosnące świerk i sosna, 1100 m n.p.m., z gniazda ssaka w próchniejącym pniu; Leg. JR; 49°16'16"N 20°6'50"E; **ASL**: 1100 m; **E**: 17a; **M**: 25b.

NHC-00316). ID: JB-1980a/164; [J]; gm. Zakopane, pow. tatrzański, **KFP**: Tatry; **UTM**: DV25; **AT**: EG50; 1968-08-31; Tatry. Przesiewka spod kosodrzewiny nad Czarnym Stawem Gąsienicowym; Leg. CB; 49°13'55"N 20°1'9"E; **ASL**: 1622 m; **E**: 21.

NHC-00317). ID: PL-0092/19; [J]; gm. Bukowina Tatrzańska, pow. tatrzański, **KFP**: Tatry; **UTM**: DV25; **AT**: EG60; 1968-08-31; Tatry Wysokie. Tatrzański P.N. Igliwie i detritus spod kosodrzewiny nad Czarnym Stawem; Leg. JR; 49°11'25"N 20°4'20"E; **ASL**: 1658 m; **E**: 21.

NHC-00318). ID: PL-1060/120; [J]; gm. Szczawnica, pow. nowotarski, **KFP**: Pieniny; **UTM**: DV67; **AT**: EG34; 1968-09-02; Pieniny. Pieniński P.N. Czorsztyn. Zarośla na S zboczu góry zamkowej, ze ściółki; Leg. WN; 49°24'0"N 20°33'1"E; **ASL**: 640 m; **E**: 22.

NHC-00319). ID: PL-0128/24; [J]; gm. Łąpsze Niżne, pow. nowotarski, **KFP**: Pieniny; **UTM**: DV57; **AT**: EG32; 1968-09-03; Pieniny. Pieniński P.N. Nidzica. Zarośla leszczynowe z domieszką świerka na zamkowej górze, ze ściółki; Leg. JR; 49°25'21"N 20°19'2"E; **ASL**: 542 m; **E**: 22b.

NHC-00320). ID: WN-1976/36; [J]; gm. Szczawnica, pow. nowotarski, **KFP**: Pieniny; **UTM**: DV67; **AT**: EG34; 1968-09-04; Czorsztyn. Ruiny zamku. Północna strona skały, z mchów i porostów; Leg. JR; 49°24'0"N 20°33'1"E; **ASL**: 640 m; **E**: 3b.

NHC-00321). ID: PL-0628/14; [J]; gm. Bochnia, pow. bocheński, **KFP**: Nizina Sandomierska; **UTM**: DA53; **AT**: EF72; 1968-10-04; Rez. „Długosz Królewski” w Węglewicach. Bór sosnowy, ze ściółki; Leg. WN; 50°0'16"N 20°21'21"E; **ASL**: 213 m; **E**: 16.

NHC-00322). ID: PL-0018/1; [J]; gm. Skała, pow. krakowski, **KFP:** Wyżyna Krakowsko-Wiełuńska; **UTM:** DA16; **AT:** DF58; 1968-10-14; Ojcowski P.N. Wąwóz Jamki. Wysiano z miejsc słonecznych i zacienionych na skałkach; Leg. AS; 50°12'14"N 19°49'7"E; **ASL:** 361 m; **E:** 3b.

NHC-00323). ID: PL-0183/32; [J]; gm. Bukowina Tatrzańska, pow. tatrzański, **KFP:** Tatry; **UTM:** DV35; **AT:** EG50; 1968-10-23; Tatry Wysokie. Tatrzański P.N. Wodogrzmoty Mickiewicza. Z mchu; Leg. WN; 49°14'3"N 20°5'13"E; **ASL:** 1127 m; **E:** 3a.

NHC-00324). ID: PL-0124/4; [J]; gm. Alwernia, pow. chrzanowski, **KFP:** Śląsk Górny; **UTM:** CA94; **AT:** DF66; 1968-12-01; Poręba-Żegoty k/Krakowa. Park. Próchno i detritus z dziupli w buku (*Fagus sylvatica*); Leg. JR; 50°4'9"N 19°32'38"E; **ASL:** 303 m; **E:** 23; **M:** 29.

NHC-00325). ID: PL-0166/5; [J]; gm. Babice, pow. chrzanowski, **KFP:** Śląsk Górny; **UTM:** CA84; **AT:** DF66; 1968-12-02; Rez. Lipowiec k/Chrzanowa. Las bukowy z domieszką innych drzew na S zboczu, ze ściółki; Leg. JR; 50°4'43"N 19°26'47"E; **ASL:** 357 m; **E:** 14c.

NHC-00326). ID: PL-0123/3; [J]; gm. Babice, pow. chrzanowski, **KFP:** Śląsk Górny; **UTM:** CA84; **AT:** DF66; 1968-12-04; Rez. „Lipowiec” koło Chrzanowa. Las bukowo-dębowy z domieszką grabu i modrzewia, próchno i detritus spod buków (*Fagus sylvatica*); Leg. JR; 50°4'43"N 19°26'47"E; **ASL:** 357 m; **E:** 13b; **M:** 28.

NHC-00327). ID: PL-0302/7; [J]; gm. Alwernia, pow. chrzanowski, **KFP:** Śląsk Górny; **UTM:** CA94; **AT:** DF66; 1968-12-04; Poręba-Żegoty pod Krakowem. Zapuszczony park, wysiano ze ściółki; Leg. JR; 50°4'9"N 19°32'38"E; **ASL:** 303 m; **E:** 23.

NHC-00328). ID: PL-1059/119; [J]; gm. Szczawnica, pow. nowotarski, **KFP:** Pieniny; **UTM:** DV67; **AT:** EG34; 1977-09-02; Małe Pieniny. Wąwóz Homole. Bór świerkowy, ze ściółki; Leg. WN; 49°24'21"N 20°32'50"E; **ASL:** 575 m; **E:** 17a.

Woj. mazowieckie

NHC-00329). ID: PL-0249/2; [J]; gm. Warszawa, pow. Warszawa, **KFP:** Nizina Mazowiecka; **UTM:** DC99; **AT:** ED16; 1968-06-19; Warszawa-Młociny. Park. Dziupla w lipie *Tilia* sp.; Leg. JR; 52°18'59"N 20°54'50"E; **ASL:** 84 m; **E:** 23; **M:** 29.

Woj. podkarpackie

NHC-00330). ID: PL-0227/18; [J]; gm. Sanok, pow. sanocki, **KFP:** Beskid Wschodni; **UTM:** EV98; **AT:** FG16; 1968-08-07; Bykowce k/Sanoka. Las liściasty o charakterze grądu z niewielką domieszką jodły, ze ściółki; Leg. JR; 49°32'58"N 22°16'32"E; **ASL:** 435 m; **E:** 20c.

NHC-00331). ID: PL-0357/8; [J]; gm. Dębica, pow. dębicki, **KFP:** Beskid Wschodni; **UTM:** EA23; **AT:** EF79; 1968-08-07; Podgrodzie k/Dębicy. Las bukowy z niewielką domieszką jodły, ze ściółki; Leg. CB; 50°0'1"N 21°21'17"E; **ASL:** 282 m; **E:** 14c.

NHC-00332). ID: PL-0010/3; [J]; gm. Lutowiska, pow. bieszczadzki, **KFP:** Bieszczady; **UTM:** FV23; **AT:** GG60; 1968-08-12; Krzemień, południowy stok w pobliżu szczytu. Detritus ze skał i kamieni; Leg. PL; 49°5'13"N 22°44'14"E; **ASL:** 1299 m; **E:** 3a.

NHC-00333). ID: PL-0949/48; [J]; gm. Lutowiska, pow. bieszczadzki, **KFP:** Bieszczady; **UTM:** FV23; **AT:** GG60; 1968-08-12; Bieszczady. Bieszczadzki P.N. Górna granica lasu

bukowego między Tarnicą, a Krzemieniem, ze ściółki; Leg. HD; 49°5'9"N 22°43'48"E; ASL: 1105 m; E: 14c.

NHC-00334). ID: PL-0184/16; [J]; gm. Lutowiska, pow. bieszczadzki, **KFP:** Bieszczady; **UTM:** FV24; **AT:** FG69; 1968-08-13; Bieszczady. Ustrzyki Górne. Las bukowy z domieszką olchy i leszczyny nad potokiem Wołosatym, ze ściółki; Leg. PL; 49°6'25"N 22°38'56"E; ASL: 649 m; E: 14c.

NHC-00335). ID: PL-0351/22; [J]; gm. Lutowiska, pow. bieszczadzki, **KFP:** Bieszczady; **UTM:** FV24; **AT:** FG69; 1968-08-13; Bieszczady. Ustrzyki Górne. Las bukowy nad potokiem Wołosatym. Ze ściółki; Leg. PL; 49°6'39"N 22°38'43"E; ASL: 650 m; E: 14c.

NHC-00336). ID: PL-0948/47; [J]; gm. Lutowiska, pow. bieszczadzki, **KFP:** Bieszczady; **UTM:** FV24; **AT:** FG69; 1968-08-13; Bieszczady. Bieszczadzki P.N. Ustrzyki Górne. Bucznina nad potokiem Wołosatym. Ze ściółki; Leg. HD; 49°6'27"N 22°38'53"E; ASL: 667 m; E: 14c.

NHC-00337). ID: PL-0247/5; [J]; gm. Czarna, pow. bieszczadzki, **KFP:** Bieszczady; **UTM:** FV16; **AT:** FG39; 1968-08-15; Czarna. Bór sosnowy nad rzeką, ze ściółki; Leg. CB; 49°21'18"N 22°35'15"E; ASL: 616 m; E: 16.

NHC-00338). ID: CB-1974/120; [J]; gm. Dębica, pow. dębicki, **KFP:** Nizina Sandomierska; **UTM:** EA34; **AT:** FF60; 1968-08-16; Zawada. Stary wielogatunkowy park, spod próchniejącego wiązu; Leg. CB; 50°3'29"N 21°28'46"E; ASL: 211 m; E: 23.

NHC-00339). ID: PL-0286/7; [J]; gm. Dębica, pow. dębicki, **KFP:** Nizina Sandomierska; **UTM:** EA34; **AT:** FF60; 1968-08-16; Zawada k/Dębicy. Park, próchno z dębu *Quercus* sp.; Leg. CB; 50°3'30"N 21°28'50"E; ASL: 211 m; E: 23; M: 28.

NHC-00340). ID: PL-1573/; [J]; gm. Dębica, pow. dębicki, **KFP:** Nizina Sandomierska; **UTM:** EA34; **AT:** FF60; 1968-08-16; Zawada k/Dębicy. Park, ze ściółki; Leg. CB; 50°3'29"N 21°28'46"E; ASL: 211 m; E: 23.

NHC-00341). ID: CB-1974/86; [J]; gm. Dębica, pow. dębicki, **KFP:** Beskid Wschodni; **UTM:** EA23; **AT:** EF79; 1968-08-17; Podgrodzie. Las mieszany na wzgórzu, ze ściółki; Leg. CB; 50°0'4"N 21°21'18"E; ASL: 300 m; E: 20b.

NHC-00342). ID: PL-0427/27; [J]; gm. Lutowiska, pow. bieszczadzki, **KFP:** Bieszczady; **UTM:** FV23; **AT:** GG60; 1968-08-19; Bieszczady, pomiędzy Tarnicą a Krzemieniem. Las bukowy; Leg. PL; 49°4'47"N 22°44'3"E; ASL: 1100 m; E: 14c.

NHC-00343). ID: PL-0015/1; [J]; gm. Dębica, pow. dębicki, **KFP:** Beskid Wschodni; **UTM:** EA23; **AT:** EF69; 1968-09-17; Las mieszany (buk, jodła, sosna, pojedyncze dęby) na pń.-wsch. od Podgrodzia koło Dębicy, ze ściółki; Leg. CB; 50°0'37"N 21°21'46"E; ASL: 267 m; E: 20b.

NHC-00344). ID: PL-1627/; [J]; gm. Dębica, pow. dębicki, **KFP:** Nizina Sandomierska; **UTM:** EA34; **AT:** FF60; 1977-09-02; Zawada k/Dębicy. Park, ze ściółki; Leg. CB; 50°3'32"N 21°28'44"E; ASL: 211 m; E: 17a.

Woj. pomorskie

NHC-00345). ID: WN-1976/30; [J]; gm. Gardeja, pow. kwidzyński, **KFP:** Pojezierze Pomorskie; **UTM:** CE64; **AT:** DB72; 1968-06-25; Gardeja. Przy szosie, z dziupli lipy *Tilia* sp.; Leg. ZMZ; 53°36'44"N 18°56'51"E; **ASL:** 89 m; **E:** 23A; **M:** 29.

NHC-00346). ID: PL-0016/3; [J]; gm. Kwidzyń, pow. kwidzyński, **KFP:** Pojezierze Pomorskie; **UTM:** CE65; **AT:** DB62; 1968-06-26; Kwidzyn. Las o charakterze grądu na południowym skraju miasta, ze ściółki; Leg. JR; 53°41'21"N 18°55'15"E; **ASL:** 40 m; **E:** 13a.

NHC-00347). ID: PL-0883/10; [J]; gm. Gardeja, pow. kwidzyński, **KFP:** Pojezierze Pomorskie; **UTM:** CE74; **AT:** DB63; 1968-06-26; Nowa Wioska pod Kwidzynie. Park, ze ściółki; Leg. ZMZ; 53°40'41"N 19°5'12"E; **ASL:** 107 m; **E:** 23.

NHC-00348). ID: PL-1581/; [J]; gm. Gardeja, pow. kwidzyński, **KFP:** Pojezierze Pomorskie; **UTM:** CE74; **AT:** DB63; 1968-06-26; Nowa Wioska k/Kwidzyna. Park, ze ściółki; Leg. ZMZ; 53°40'43"N 19°5'8"E; **ASL:** 106 m; **E:** 23.

NHC-00349). ID: PL-0950/23; [J]; gm. Jastarnia, pow. pucki, **KFP:** Pobrzeże Bałtyku; **UTM:** CF56; **AT:** DA40; 1968-08-12; Jastarnia. Las sosnowy nad plażą, ze ściółki; Leg. HD; 54°41'55"N 18°41'12"E; **ASL:** 17 m; **E:** 16.

NHC-00350). ID: CB-1974/139; [J]; gm. Smołdzino, pow. słupski, **KFP:** Pobrzeże Bałtyku; **UTM:** XA56; **AT:** CA42; 1968-09-18; Słowiński P.N. Bór nadmorski typu *Empetro nigri-Pinetum* pomiędzy jez. Dołgie Małe a Gardnem, spod borówki czarnej i bazyńny; Leg. CB; 54°40'47"N 17°8'30"E; **ASL:** 8 m; **E:** 16c.

NHC-00351). ID: CB-1974/17; [J]; gm. Smołdzino, pow. słupski, **KFP:** Pobrzeże Bałtyku; **UTM:** XA46; **AT:** CA42; 1968-09-18; Słowiński P.N. Bór sosnowy nad Jez. Łebskim, spod *Empetrum nigrum*; Leg. CB; 54°40'42"N 17°18'56"E; **ASL:** 6 m; **E:** 16c.

NHC-00352). ID: CB-1974/18; [J]; gm. Smołdzino, pow. słupski, **KFP:** Pobrzeże Bałtyku; **UTM:** XA46; **AT:** CA41; 1968-09-18; Słowiński P.N. Czotłpino. Bór sosnowy, spod wrzosu z domieszką *Empetrum nigrum*; Leg. CB; 54°42'32"N 17°14'1"E; **ASL:** 8 m; **E:** 16c.

NHC-00353). ID: CB-1974/19; [J]; gm. Smołdzino, pow. słupski, **KFP:** Pobrzeże Bałtyku; **UTM:** XA56; **AT:** CA42; 1968-09-18; Słowiński P.N. Bór sosnowy przy ruchomych wydmach, spod *Empetrum nigrum*; Leg. CB; 54°44'31"N 17°21'40"E; **ASL:** 7 m; **E:** 16.

NHC-00354). ID: PL-0017/1; [J]; gm. Smołdzino, pow. słupski, **KFP:** Pobrzeże Bałtyku; **UTM:** XA46; **AT:** CA42; 1968-09-18; Słowiński P.N. Bór bazyńowy, Przesiewka; Leg. CB; 54°41'43"N 17°19'11"E; **ASL:** 7 m; **E:** 16c.

NHC-00355). ID: WN-1976/37; [J]; gm. Smołdzino, pow. słupski, **KFP:** Pobrzeże Bałtyku; **UTM:** XA46; **AT:** CA41; 1968-09-18; Słowiński P.N. Nad brzegiem jez. Dołgie, Z mrowiska *Formica* sp; Leg. CB; 54°41'27"N 17°11'8"E; **ASL:** 8 m; **E:** 16c; **M:** 24.

NHC-00356). ID: JB-1980a/61; [J]; gm. Gdynia, pow. Gdynia, **KFP:** Pobrzeże Bałtyku; **UTM:** CF43; **AT:** DA70; 1968-11-30; Orłowo pod Gdynią. Ze ściółki lasu mieszanego (z sosną); Leg. JR; 54°28'26"N 18°32'59"E; **ASL:** 43 m; **E:** 20b.

NHC-00357). ID: PL-0127/1; [J]; gm. Gdynia, pow. Gdynia, **KFP**: Pobrzeże Bałtyku; **UTM**: CF44; **AT**: DA70; 1968-11-30; Rez. „Kępa Redłowska” pod Gdynią. Piaszczysty klif nadmorski, ze zbutwiałych traw; Leg. JR; 54°29'37"N 18°33'43"E; **ASL**: 52 m; **E**: 2a.

NHC-00358). ID: PL-1579; [J]; gm. Gdynia, pow. Gdynia, **KFP**: Pobrzeże Bałtyku; **UTM**: CF44; **AT**: DA70; 1968-11-30; Rez. Kępa Redłowska k/Gdyni. Las mieszany (dębowo-sosnowy) na wydmach, ze ściółki; Leg. JR; 54°29'28"N 18°33'37"E; **ASL**: 68 m; **E**: 20b.

Woj. śląskie

NHC-00359). ID: PL-0975/46; [J]; gm. Jeleśnia, pow. żywiecki, **KFP**: Beskid Zachodni; **UTM**: CV78; **AT**: DG25; 1968-02-18; Beskid Żywiecki. Rez. „Pilsko”. Wypróchniały świerk (*Picea abies*); Leg. WN; 49°32'8"N 19°19'39"E; **ASL**: 1325 m; **E**: 17a; **M**: 28.

NHC-00360). ID: CB-1974/140; [J]; gm. Wręczyca Wielka, pow. kłobucki, **KFP**: Śląsk Górny; **UTM**: CB43; **AT**: DE81; 1968-10-04; Węglowice. Bór sosnowy z partiami brzoźowymi, ze ściółki; Leg. WN; 50°48'36"N 18°48'43"E; **ASL**: 295 m; **E**: 16.

NHC-00361). ID: PL-0630/15; [J]; gm. Wręczyca Wielka, pow. kłobucki, **KFP**: Śląsk Górny; **UTM**: CB43; **AT**: DE81; 1968-10-06; Węglowice. Stary, opuszczony cmentarz, ściółka spod grochodrzewu (*Robinia pseudoacacia*); Leg. WN; 50°48'28"N 18°50'31"E; **ASL**: 274 m; **E**: 23.

Woj. świętokrzyskie

NHC-00362). ID: PL-0340/1; [J]; gm. Sandomierz, pow. sandomierski, **KFP**: Wyżyna Małopolska; **UTM**: EB51; **AT**: FE92; 1968-08-01; Sandomierz. Kamień Plebański. Murawa kserotermiczna na spieczonych łupkach kambryjskich, wysiano ze ściółki i detritusu; Leg. JR; 50°41'7"N 21°46'22"E; **ASL**: 148 m; **E**: 1.

NHC-00363). ID: SS-1987/05; [J]; gm. Sandomierz, pow. sandomierski, **KFP**: Wyżyna Małopolska; **UTM**: EB51; **AT**: FE92; 1968-08-07; Sandomierz. N część miasta. *Stipetum* z górnej części stromego stoku, wysiane z traw, detritusu i gleby; Leg. JR; 50°41'58"N 21°44'42"E; **ASL**: 190 m; **E**: 5.

NHC-00364). ID: PL-0631/16; [J]; gm. Osiek, pow. staszowski, **KFP**: Wyżyna Małopolska; **UTM**: EA39; **AT**: FF10; 1968-10-04; Osiek. Kępy traw i ściółka spod płotów; Leg. WN; 50°31'4"N 21°26'33"E; **ASL**: 176 m; **E**: 34.

Woj. warmińsko-mazurskie

NHC-00365). ID: PL-0303/8; [J]; gm. Iława, pow. iławski, **KFP**: Pojezierze Mazurskie; **UTM**: DE03; **AT**: DB76; 1968-06-26; Okolice Iławy. Las bukowo-grabowy z domieszką lipy, wysiano ze ściółki; Leg. ZMZ; 53°33'52"N 19°35'33"E; **ASL**: 122 m; **E**: 13b.

NHC-00366). ID: PL-0342/11; [J]; gm. Iława, pow. iławski, **KFP**: Pojezierze Mazurskie; **UTM**: CE94; **AT**: DB76; 1968-06-26; Szymbark pod Iławą. Zapuszczony park zamkowy, ze ściółki spod starych dębów; Leg. ZMZ; 53°38'45"N 19°28'53"E; **ASL**: 103 m; **E**: 23.

NHC-00367). ID: PL-1682/; [J]; gm. Iława, pow. iławski, **KFP**: Pojezierze Mazurskie; **UTM**: CE94; **AT**: DB66; 1968-06-26; Szymbark. Park, ze ściółki; Leg. ZMZ; 53°38'46"N 19°28'54"E; **ASL**: 101 m; **E**: 23.

NHC-00368). ID: WN-1976/31; [J]; gm. Iława, pow. iławski, **KFP:** Pojezierze Mazurskie; **UTM:** DE04; **AT:** DB76; 1968-06-26; Na zachód od Iławy. Młody las bukowy, ze ściółki; Leg. JR; 53°36'12"N 19°31'50"E; **ASL:** 105 m; **E:** 14a.

Woj. wielkopolskie

NHC-00369). ID: PL-0798/18; [J]; gm. Pleszew, pow. pleszewski, **KFP:** Nizina Wielkopolsko-Kujawska; **UTM:** XT94; **AT:** CD64; 1968-04-07; Taczanów k/Pleszewa. Dziupła w kasztanowcu na wys. 2 m (*Aesculus hippocastanum*); Leg. ZMZ; 51°51'4"N 17°45'34"E; **ASL:** 145 m; **E:** 23; **M:** 29.

NHC-00370). ID: PL-0344/9; [J]; gm. Dobrzyca, pow. pleszewski, **KFP:** Nizina Wielkopolsko-Kujawska; **UTM:** XT85; **AT:** CD63; 1968-04-17; Okolice Pleszewa. Zadrzewiony stok nad rzeką Lutynią, ze ściółki; Leg. JR; 51°53'1"N 17°39'2"E; **ASL:** 128 m; **E:** 13b.

NHC-00371). ID: PL-1018/31; [J]; gm. Żerków, pow. jarociński, **KFP:** Nizina Wielkopolsko-Kujawska; **UTM:** XT77; **AT:** CD33; 1968-04-17; Stok nad rzeką Lutynią w okolicach Śmiełowa. Las mieszany ze świerkiem, ze ściółki; Leg. ZMZ; 52°6'20"N 17°34'38"E; **ASL:** 78 m; **E:** 20c.

NHC-00372). ID: WN-1976/100; [J]; gm. Pleszew, pow. pleszewski, **KFP:** Nizina Wielkopolsko-Kujawska; **UTM:** XT84; **AT:** CD64; 1968-04-17; Taczanów. Zarośla olchowe koło Bażantarni, z wilgotnej ściółki; Leg. ZMZ; 51°50'18"N 17°45'28"E; **ASL:** 150 m; **E:** 22.

NHC-00373). ID: WN-1976/26; [J]; gm. Dobrzyca, pow. pleszewski, **KFP:** Nizina Wielkopolsko-Kujawska; **UTM:** XT85; **AT:** CD63; 1968-04-17; Dobrzyca. Las mieszany nad Lutynią, ze ściółki; Leg. ZMZ; 51°52'34"N 17°39'33"E; **ASL:** 128 m; **E:** 20c.

NHC-00374). ID: PL-0958/23; [J]; gm. Pleszew, pow. pleszewski, **KFP:** Nizina Wielkopolsko-Kujawska; **UTM:** XT84; **AT:** CD64; 1968-04-18; Taczanów k/Pleszewa. Łąka w parku; Leg. WN; 51°50'18"N 17°45'28"E; **ASL:** 150 m; **E:** 5.

NHC-00375). ID: CB-1974/45; [J]; gm. Komorniki, pow. poznański, **KFP:** Nizina Wielkopolsko-Kujawska; **UTM:** XT29; **AT:** BD17; 1968-05-04; Wielkopolski P.N. Las mieszany na S brzegu Jeziora Jarosławieckiego, ze ściółki; Leg. CB; 52°17'9"N 16°47'44"E; **ASL:** 90 m; **E:** 20b.

NHC-00376). ID: PL-0432/20; [J]; gm. Stęszew, pow. poznański, **KFP:** Nizina Wielkopolsko-Kujawska; **UTM:** XT29; **AT:** BD18; 1968-05-04; Wielkopolski P.N. Grąd nad jez. Góreckim, ze ściółki; Leg. CB; 52°15'15"N 16°48'17"E; **ASL:** 88 m; **E:** 13a.

NHC-00377). ID: PL-0440/24; [J]; gm. Puszczykowo, pow. poznański, **KFP:** Nizina Wielkopolsko-Kujawska; **UTM:** XT29; **AT:** BD18; 1968-05-04; Wielkopolski P.N. Las liściasty (brzoza, dąb, olcha) z domieszką świerka, ze ściółki; Leg. CB; 52°17'24"N 16°49'45"E; **ASL:** 124 m; **E:** 20c.

NHC-00378). ID: PL-0442/26; [J]; gm. Stęszew, pow. poznański, **KFP:** Nizina Wielkopolsko-Kujawska; **UTM:** XT29; **AT:** BD17; 1968-05-04; Wielkopolski P.N. Mrowisko nad jez. Skrzyńka; Leg. CB; 52°15'21"N 16°47'12"E; **ASL:** 75 m; **E:** 16; **M:** 24.

NHC-00379). ID: PL-0965/67; [J]; gm. Pobiedziska, pow. poznański, **KFP:** Nizina Wielkopolsko-Kujawska; **UTM:** XU51; **AT:** CC91; 1968-05-04; Bór sosnowy nad jez. Brzostek k/Promna, ze ściółki; Leg. WN; 52°27'14"N 17°15'21"E; **ASL:** 107 m; **E:** 16.

NHC-00380). ID: PL-0274/6; [J]; gm. Szczytniki, pow. kaliski, **KFP:** Nizina Wielkopolsko-Kujawska; **UTM:** CC12; **AT:** CD88; 1968-05-08; Szczytniki k/Kalisza. Park. Wypróchniała, powalona lipa; Leg. JR; 51°41'15"N 18°19'41"E; **ASL:** 138 m; **E:** 23; **M:** 28.

NHC-00381). ID: PL-0960/65; [J]; gm. Komorniki, pow. poznański, **KFP:** Nizina Wielkopolsko-Kujawska; **UTM:** XT29; **AT:** BD18; 1968-05-18; Wielkopolski P.N. Bór sosnowy nad jez. Jarosławieckim, ze ściółki; Leg. WN; 52°17'7"N 16°48'5"E; **ASL:** 77 m; **E:** 16.

NHC-00382). ID: CB-1974/117; [J]; gm. Mieleszyn, pow. gnieźnieński, **KFP:** Nizina Wielkopolsko-Kujawska; **UTM:** XU73; **AT:** CC73; 1968-05-28; Okolice Konina. Olszyna nad jez. Mielno, ze ściółki; Leg. CB; 52°39'31"N 17°36'32"E; **ASL:** 101 m; **E:** 11.

NHC-00383). ID: CB-1974/118; [J]; gm. Mieleszyn, pow. gnieźnieński, **KFP:** Nizina Wielkopolsko-Kujawska; **UTM:** XU73; **AT:** CC73; 1968-05-28; Las mieszany nad jez. Mielno, ze ściółki; Leg. CB; 52°39'31"N 17°36'32"E; **ASL:** 101 m; **E:** 13b.

NHC-00384). ID: PL-0436/4; [J]; gm. Kazimierz Biskupi, pow. koniński, **KFP:** Nizina Wielkopolsko-Kujawska; **UTM:** CC09; **AT:** CD17; 1968-05-28; Bieniszew pod Koninem. Wieża klasztoru Kamedułów. Guano nietoperzy (*Myotis myotis*); Leg. CB; 52°17'5"N 18°10'60"E; **ASL:** 118 m; **E:** 20b; **M:** 27b.

NHC-00385). ID: CB-1974/84; [J]; gm. Kórnik, pow. poznański, **KFP:** Nizina Wielkopolsko-Kujawska; **UTM:** XT49; **AT:** BD29; 1968-06-10; Kórnik. Stara część Arboretum, ze ściółki; Leg. CB; 52°14'37"N 17°5'39"E; **ASL:** 69 m; **E:** 23.

NHC-00386). ID: CB-1974/119; [J]; gm. Wągrowiec, pow. wągrowiecki, **KFP:** Nizina Wielkopolsko-Kujawska; **UTM:** XU45; **AT:** CC50; 1968-06-21; Rez. „Dębina” pod Wągrowcem. Ze ściółki; Leg. HC; 52°48'13"N 17°8'38"E; **ASL:** 93 m; **E:** 13a.

NHC-00387). ID: PL-0905/26; [J]; gm. Wieleń, pow. czarnkowsko-trzcianecki, **KFP:** Nizina Wielkopolsko-Kujawska; **UTM:** WU76; **AT:** BC43; 1968-07-11; Wieleń Północny. Park, dziupła w klonie *Acer* sp.; Leg. JR; 52°53'44"N 16°10'15"E; **ASL:** 34 m; **E:** 23; **M:** 29.

NHC-00388). ID: PL-0426/3; [J]; gm. Trzcianka, pow. czarnkowsko-trzcianecki, **KFP:** Nizina Wielkopolsko-Kujawska; **UTM:** XU07; **AT:** BC36; 1968-07-15; Okolice Radolina. Las bukowy, z liści i ściółki; Leg. CB; 53°0'19"N 16°31'35"E; **ASL:** 87 m; **E:** 14a.

NHC-00389). ID: PL-0431/4; [J]; gm. Trzcianka, pow. czarnkowsko-trzcianecki, **KFP:** Nizina Wielkopolsko-Kujawska; **UTM:** XU07; **AT:** BC36; 1968-07-15; Radolinek k/Trzcianki. Bór sosnowy z domieszką brzozy, ściółka, liście i mech; Leg. CB; 53°0'19"N 16°31'35"E; **ASL:** 87 m; **E:** 16.

NHC-00390). ID: PL-0434/5; [J]; gm. Trzcianka, pow. czarnkowsko-trzcianecki, **KFP:** Nizina Wielkopolsko-Kujawska; **UTM:** XU07; **AT:** BC36; 1968-07-15; Radolin k/Trzcianki. Las mieszany (brzoza, buk, olcha, sosna i świerk) podszyty leszczyną, ze ściółki; Leg. ZMZ; 53°0'19"N 16°31'35"E; **ASL:** 87 m; **E:** 20b.

NHC-00391). ID: PL-0437/6; [J]; gm. Trzcianka, pow. czarnkowsko-trzcianecki, **KFP:** Nizina Wielkopolsko-Kujawska; **UTM:** XU07; **AT:** BC36; 1968-07-15; Radolin k/Trzcianki. Las liściasty z przewagą dębu, ze ściółki; Leg. CB; 53°0'19"N 16°31'35"E; **ASL:** 87 m; **E:** 13b.

NHC-00392). ID: PL-0439/7; [J]; gm. Trzcianka, pow. czarnkowsko-trzcianecki, **KFP:** Nizina Wielkopolsko-Kujawska; **UTM:** XU07; **AT:** BC36; 1968-07-15; Radolin k/Trzcianki. Las mieszany (brzoza, olcha, sosna), ze ściółki; Leg. CB; 53°0'19"N 16°31'35"E; **ASL:** 87 m; **E:** 20b.

NHC-00393). ID: PL-1022/26; [J]; gm. Trzemeszno, pow. słupecki, **KFP:** Nizina Wielkopolsko-Kujawska; **UTM:** YU02; **AT:** CC96; 1968-07-20; Rękawczynek nad jez. Kamienieckim. Turzycowisko; Leg. ZMZ; 52°31'42"N 17°58'16"E; **ASL:** 90 m; **E:** 8.

NHC-00394). ID: PL-1011/24; [J]; gm. Orchowo, pow. słupecki, **KFP:** Nizina Wielkopolsko-Kujawska; **UTM:** YU02; **AT:** CC96; 1968-08-20; Rękawczynek. Las grabowy z domieszką brzozy, ze ściółki; Leg. ZMZ; 52°31'57"N 17°59'40"E; **ASL:** 118 m; **E:** 13b.

NHC-00395). ID: CB-1974/141; [J]; gm. Zbąszyń, pow. nowotomyski, **KFP:** Nizina Wielkopolsko-Kujawska; **UTM:** WT79; **AT:** BD12; 1968-08-23; Bór sosnowy przy szosie na północ od Jastrzębska, spod wrzosu; Leg. ZMZ; 52°18'38"N 16°3'21"E; **ASL:** 74 m; **E:** 16.

NHC-00396). ID: PL-1049/77; [J]; gm. Poznań, pow. Poznań, **KFP:** Nizina Wielkopolsko-Kujawska; **UTM:** XU21; **AT:** BC98; 1968-08-28; Poznań-Golećcin. Gniazdo pliszki *Motacilla* sp. w dziupli w kasztanowcu (*Aesculus hippocastanum*); Leg. JR; 52°25'50"N 16°52'53"E; **ASL:** 93 m; **E:** 23; **M:** 26.

NHC-00397). ID: PL-0874/20; [J]; gm. Brzeziny, pow. kaliski, **KFP:** Nizina Wielkopolsko-Kujawska; **UTM:** CC01; **AT:** CD97; 1968-10-05; Leśn. Brzeziny k/Węglewic. Dziupla w starym dębie *Quercus* sp.; Leg. WN; 51°35'21"N 18°15'12"E; **ASL:** 134 m; **E:** 29; **M:** 29.

Woj. zachodniopomorskie

NHC-00398). ID: PL-0043/1; [J]; gm. Międzyzdroje, pow. kamieński, **KFP:** Pobrzeże Bałtyku; **UTM:** VV67; **AT:** AB23; 1968-04-24; Wyspa Wolin. Mech i butwina z boru sosnowego na zach. od Grodna; Leg. JR; 53°56'57"N 14°30'27"E; **ASL:** 110 m; **E:** 16.

NHC-00399). ID: PL-0235/1; [J]; gm. Mielno, pow. koszaliński, **KFP:** Pobrzeże Bałtyku; **UTM:** WA61; **AT:** BA93; 1968-05-28; Mielno pod Kołobrzegiem. Strych domku rybackiego, gniazdo kopciuszka (*Phoenicurus ochruros*); Leg. CB; 54°15'44"N 16°3'37"E; **ASL:** 5 m; **E:** 34; **M:** 26.

NHC-00400). ID: PL-0895/29; [J]; gm. Recz, pow. choszczeński, **KFP:** Pojezierze Pomorskie; **UTM:** WV30; **AT:** BC00; 1968-07-11; Recz Pomorski. Stary cmentarz, ze ściółki; Leg. JR; 53°16'11"N 15°33'32"E; **ASL:** 75 m; **E:** 23.

NHC-00401). ID: PL-0946/30; [J]; gm. Międzyzdroje, pow. kamieński, **KFP:** Pobrzeże Bałtyku; **UTM:** VV66; **AT:** AB33; 1968-09-22; Wyspa Wolin. Lubin. Las bukowy z domieszką innych drzew liściastych, ze ściółki; Leg. ZMZ; 53°52'18"N 14°26'40"E; **ASL:** 86 m; **E:** 14a.

NHC-00402). ID: PL-0952/32; [J]; gm. Międzyzdroje, pow. kamieński, **KFP:** Pobrzeże Bałtyku; **UTM:** VV66; **AT:** AB33; 1968-09-22; Wyspa Wolin. Bór sonowy między Lubinem a Karnocicami, ze ściółki; Leg. HD; 53°52'6"N 14°28'45"E; **ASL:** 47 m; **E:** 16.

1969

Woj. dolnośląskie

NHC-00403). ID: WN-1976/38; [J]; gm. Mysłakowice, pow. karkonoski, **KFP**: Sudety Zachodnie; **UTM**: WS63; **AT**: BE70; 1969-03-29; Sokole Góry koło Trzezińska. Krzyżne. Las mieszany, ze ściółki; Leg. HD; 50°52'13"N 15°52'7"E; **ASL**: 630 m; **E**: 20c.

Woj. lubelskie

NHC-00404). ID: WN-1976/42; [J]; gm. Kazimierz Dolny, pow. puławski, **KFP**: Wyżyna Lubelska; **UTM**: EB68; **AT**: FE23; 1969-05-20; Kazimierz Dolny. Góra Zamkowa. Gęste zarośla, ze ściółki; Leg. JR; 51°19'23"N 21°57'8"E; **ASL**: 181 m; **E**: 22.

NHC-00405). ID: PL-0334/1; [J]; gm. Urszulin, pow. włodawski, **KFP**: Wyżyna Lubelska; **UTM**: FC40; **AT**: GE01; 1969-06-20; Wola Wereszczyńska koło Włodawy. Brak bliższych danych; Leg. Bogdan Wiatr; 51°26'12"N 23°7'54"E; **ASL**: 172 m; **E**: 34.

NHC-00406). ID: WN-1976/47; [J]; gm. Puławy, pow. puławski, **KFP**: Wyżyna Lubelska; **UTM**: EB69; **AT**: FE03; 1969-08-13; Puławy. Bór sosnowy, ze ściółki; Leg. MG; 51°25'52"N 21°58'2"E; **ASL**: 135 m; **E**: 16.

Woj. lubuskie

NHC-00407). ID: PL-0250/10; [J]; gm. Bledzew, pow. międzyrzecki, **KFP**: Nizina Wielkopolsko-Kujawska; **UTM**: WU32; **AT**: AC78; 1969-04-11; Okolice Skwierzyny. Bór sosnowy świeży, ze ściółki; Leg. ZMZ; 52°35'1"N 15°23'50"E; **ASL**: 55 m; **E**: 16a.

NHC-00408). ID: PL-0637/18; [J]; gm. Krosno Odrzańskie, pow. krośnieński, **KFP**: Nizina Wielkopolsko-Kujawska; **UTM**: WT17; **AT**: AD37; 1969-04-14; Radnica pod Krosnem Odrzańskim. Partia akacyjowa ze starym dębem nad szosą, ze ściółki; Leg. ZMZ; 52°4'54"N 15°13'7"E; **ASL**: 46 m; **E**: 13b.

NHC-00409). ID: WN-1976/41; [J]; gm. Słońsk, pow. suleciński, **KFP**: Nizina Wielkopolsko-Kujawska; **UTM**: VU82; **AT**: AC74; 1969-05-17; Słońsk. Stary park, ze ściółki; Leg. BW; 52°33'37"N 14°48'31"E; **ASL**: 18 m; **E**: 23.

NHC-00410). ID: CB-1974/1; [J]; gm. Kłodawa, pow. gorzowski, **KFP**: Nizina Wielkopolsko-Kujawska; **UTM**: WU15; **AT**: AC57; 1969-06-10; Las liściasty przy skrzyżowaniu Kłodawa-Osiedle, partia wokół bagienka, ze ściółki; Leg. JR; 52°48'19"N 15°13'30"E; **ASL**: 73 m; **E**: 13b.

NHC-00411). ID: CB-1974/176; [J]; gm. Kłodawa, pow. gorzowski, **KFP**: Nizina Wielkopolsko-Kujawska; **UTM**: WU15; **AT**: AC47; 1969-06-10; Las liściasty przy szosie Barlinek-Gorzów, ze ściółki; Leg. JR; 52°50'40"N 15°12'29"E; **ASL**: 63 m; **E**: 13b.

Woj. łódzkie

NHC-00412). ID: CB-1974/75; [J]; gm. Pątnów, pow. wieluński, **KFP**: Wyżyna Krakowsko-Wieluńska; **UTM**: CB36; **AT**: DE50; 1969-05-15; Dzierżnki. Bór sosnowy, ze ściółki, mchu i detritusu; Leg. ZMZ; 51°5'49"N 18°35'47"E; **ASL**: 214 m; **E**: 16.

NHC-00413). ID: PL-0112/2; [J]; gm. Działoszyn, pow. pajęczański, **KFP**: Wyżyna Małopolska; **UTM**: CB46; **AT**: DE51; 1969-05-15; Rez. „Węże” koło Działoszyna. Wapienne wzgórze, mchy, porosty, trawy i detritus ze skałek; Leg. ZMZ; 51°5'52"N 18°47'28"E; **ASL**: 219 m; **E**: 3b.

NHC-00414). ID: PL-0110/1; [J]; gm. Sokolniki, pow. wieruszowski, **KFP**: Wzgórza Trzebnickie; **UTM**: CB18; **AT**: CE28; 1969-05-16; Walichnowy pod Wieruszowem. Park, dziupla w klonie *Acer* sp.; Leg. JR; 51°17'60"N 18°22'39"E; **ASL**: 180 m; **E**: 23; **M**: 29.

NHC-00415). ID: PL-0225/5; [J]; gm. Sokolniki, pow. wieruszowski, **KFP**: Wzgórza Trzebnickie; **UTM**: CB18; **AT**: CE28; 1969-05-16; Sokolniki k/Wieruszowa. Park, wypróchniała lipa *Tilia* sp.; Leg. JR; 51°18'21"N 18°19'17"E; **ASL**: 191 m; **E**: 23; **M**: 28.

NHC-00416). ID: JB-1980a/49; [J]; gm. Rzośnia, pow. pajęczański, **KFP**: Wyżyna Małopolska; **UTM**: CB66; **AT**: DE43; 1969-08-19; Pajęczno – 4 km na północ. Las mieszany, partia wilgotna, wysiano ze ściółki; Leg. ZMZ; 51°9'39"N 19°0'18"E; **ASL**: 228 m; **E**: 13b.

NHC-00417). ID: PL-0089/1; [J]; gm. Rzośnia, pow. pajęczański, **KFP**: Wyżyna Małopolska; **UTM**: CB66; **AT**: DE43; 1969-08-19; Pajęczno - 2 km na północ. Las mieszany, partia wilgotna, wysiano ze ściółki; Leg. ZMZ; 51°9'39"N 19°0'18"E; **ASL**: 228 m; **E**: 13b.

NHC-00418). ID: PL-0313/4; [J]; gm. Pajęczno, pow. pajęczański, **KFP**: Wyżyna Małopolska; **UTM**: CB66; **AT**: DE43; 1969-08-19; Okolice Pajęczna. Las mieszany, wysiano ze ściółki; Leg. ZMZ; 51°8'7"N 19°1'8"E; **ASL**: 265 m; **E**: 20b.

NHC-00419). ID: CB-1974/43; [J]; gm. Masłowice, pow. radomszczański, **KFP**: Wyżyna Małopolska; **UTM**: DB15; **AT**: DE58; 1969-08-20; Rez. „Góra Chełmo”. Las grabowo-bukowy, ze ściółki; Leg. ZMZ; 51°3'33"N 19°44'43"E; **ASL**: 321 m; **E**: 13b.

NHC-00420). ID: PL-0284/3; [J]; gm. Wróblew, pow. sieradzki, **KFP**: Nizina Wielkopolsko-Kujawska; **UTM**: CC22; **AT**: CD99; 1969-08-21; Słomków Mokry. Park, dziupla w kasztanowcu (*Aesculus hippocastanum*); Leg. JR; 51°37'38"N 18°32'22"E; **ASL**: 154 m; **E**: 23; **M**: 29.

Woj. małopolskie

NHC-00421). ID: PL-1009/47; [J]; gm. Skała, pow. krakowski, **KFP**: Wyżyna Krakowsko-Wieluńska; **UTM**: DA16; **AT**: DF48; 1969-06-02; Ojcowski P.N. Złota Góra. Bucznina w Dolinie Sąsypówki, ze ściółki; Leg. WN; 50°12'52"N 19°48'50"E; **ASL**: 445 m; **E**: 14c.

NHC-00422). ID: PL-1003/41; [J]; gm. Skała, pow. krakowski, **KFP**: Wyżyna Krakowsko-Wieluńska; **UTM**: DA16; **AT**: DF58; 1969-06-03; Ojcowski P.N. Północny stok Chełmowej Góry. Las jaworowy, ze ściółki; Leg. WN; 50°12'2"N 19°49'20"E; **ASL**: 469 m; **E**: 13b.

NHC-00423). ID: PL-1005/43; [J]; gm. Skała, pow. krakowski, **KFP**: Wyżyna Krakowsko-Wieluńska; **UTM**: DA16; **AT**: DF58; 1969-06-03; Ojcowski P.N. *Fagetum carpaticum* na Chełmowej Górze w pobliżu Wąwozu Jamki, ze ściółki; Leg. WN; 50°12'2"N 19°49'21"E; **ASL**: 471 m; **E**: 14c.

NHC-00424). ID: PL-1006/44; [J]; gm. Skała, pow. krakowski, **KFP**: Wyżyna Krakowsko-Wieluńska; **UTM**: DA16; **AT**: DF58; 1969-06-03; Ojcowski P.N. Chełmowa Góra. Las bukowo-jodłowy, wysiano ze ściółki; Leg. WN; 50°12'3"N 19°49'24"E; **ASL**: 465 m; **E**: 20a.

NHC-00425). ID: PL-1007/45; [J]; gm. Skała, pow. krakowski, **KFP:** Wyżyna Krakowsko-Wieluńska; **UTM:** DA16; **AT:** DF58; 1969-06-03; Ojcowski P.N. Okolice Groty Ciemnej. Naskalne murawy kserotermiczne; Leg. WN; 50°11'53"N 19°49'48"E; **ASL:** 341 m; **E:** 3b/1.

NHC-00426). ID: WN-1976/43; [J]; gm. Skała, pow. krakowski, **KFP:** Wyżyna Krakowsko-Wieluńska; **UTM:** DA16; **AT:** DF58; 1969-06-03; Ojcowski P.N. Chelmowa Góra. *Fagetum-Carpaticum*, ze ściółki; Leg. WN; 50°12'3"N 19°49'24"E; **ASL:** 465 m; **E:** 14c.

NHC-00427). ID: WN-1976/44; [J]; gm. Skała, pow. krakowski, **KFP:** Wyżyna Krakowsko-Wieluńska; **UTM:** DA16; **AT:** DF58; 1969-06-03; Ojcowski P.N. Nad grotą Ciemną. Zarośla kserotermiczne, ze ściółki; Leg. WN; 50°11'54"N 19°49'42"E; **ASL:** 349 m; **E:** 22.

NHC-00428). ID: CB-1974/148; [J]; gm. Skała, pow. krakowski, **KFP:** Wyżyna Krakowsko-Wieluńska; **UTM:** DA16; **AT:** DF49; 1969-06-04; Zbocza wąwozu na wschód od Woli Kalinowskiej, z detritusu; Leg. WN; 50°13'9"N 19°50'34"E; **ASL:** 425 m; **E:** 14c.

NHC-00429). ID: CB-1974/41; [J]; gm. Sułoszowa, pow. krakowski, **KFP:** Wyżyna Krakowsko-Wieluńska; **UTM:** DA16; **AT:** DF48; 1969-06-04; Zbocza wąwozu na wschód od Woli Kalinowskiej, ze ściółki; Leg. WN; 50°13'35"N 19°48'52"E; **ASL:** 448 m; **E:** .

NHC-00430). ID: CB-1974/42; [J]; gm. Sułoszowa, pow. krakowski, **KFP:** Wyżyna Krakowsko-Wieluńska; **UTM:** DA16; **AT:** DF48; 1969-06-04; Zajazd Wernyhory. Zarośla, ze ściółki; Leg. WN; 50°14'25"N 19°47'21"E; **ASL:** 393 m; **E:** 22.

NHC-00431). ID: PL-1004/42; [J]; gm. Jerzmanowice-Przegonia, pow. krakowski, **KFP:** Wyżyna Krakowsko-Wieluńska; **UTM:** DA16; **AT:** DF48; 1969-06-04; Ojcowski P.N. Zarośla kserotermiczne za Grotą Koziarnią, wysiano ze ściółki; Leg. WN; 50°13'9"N 19°47'43"E; **ASL:** 391 m; **E:** 22/1.

NHC-00432). ID: PL-1008/46; [J]; gm. Sułoszowa, pow. krakowski, **KFP:** Wyżyna Krakowsko-Wieluńska; **UTM:** DA16; **AT:** DF48; 1969-06-04; Ojcowski P.N. Okolice Woli Kalinowskiej. Murawy kserotermiczne na zboczach wąwozu; Leg. WN; 50°13'56"N 19°48'51"E; **ASL:** 397 m; **E:** 3b/1.

NHC-00433). ID: PL-1010/48; [J]; gm. Sułoszowa, pow. krakowski, **KFP:** Wyżyna Krakowsko-Wieluńska; **UTM:** DA16; **AT:** DF48; 1969-06-04; Ojcowski P.N. Okolice Skały Wernyhory. Wysiano ze ściółki na kserotermicznym zboczu; Leg. WN; 50°14'31"N 19°47'17"E; **ASL:** 457 m; **E:** 22.

NHC-00434). ID: PL-1085/145; [J]; gm. Bukowina Tatrzańska, pow. tatrzański, **KFP:** Tatry; **UTM:** DV34; **AT:** EG60; 1969-06-07; Tatry Wysokie. Tatrzański P.N. Przełęcz Szpiglasowa. Mchy i murawy naskalne; Leg. WN; 49°11'52"N 20°2'32"E; **ASL:** 2083 m; **E:** 3a.

NHC-00435). ID: PL-1089/149; [J]; gm. Bukowina Tatrzańska, pow. tatrzański, **KFP:** Tatry; **UTM:** DV35; **AT:** EG60; 1969-06-07; Tatry Wysokie. Tatrzański P.N. Okolice Morskiego Oka pod Przełęczą Szpiglasową. Zarośla kosówki, wysiano ze ściółki; Leg. WN; 49°11'57"N 20°2'40"E; **ASL:** 2108 m; **E:** 21.

NHC-00436). ID: PL-1628/; [J]; gm. Bukowina Tatrzańska, pow. tatrzański, **KFP:** Tatry; **UTM:** DV34; **AT:** EG60; 1969-06-07; Tatry Wysokie. Tatrzański P.N. Kosówka przy szlaku

z Morskiego Oka na Przełęcz Szpiglasową, ze ściółki; Leg. WN; 49°11'52"N 20°3'6"E; **ASL**: 1861 m; **E**: 3a.

NHC-00437). **ID**: PL-1069/129; [J]; gm. Bukowina Tatrzańska, pow. tatrzański, **KFP**: Tatry; **UTM**: DV34; **AT**: EG60; 1969-06-08; Tatry Wysokie. Tatrzański P.N. Morskie Oko – wschodni brzeg jeziora. Bór świerkowy, wysiano ze ściółki; Leg. WN; 49°11'50"N 20°4'28"E; **ASL**: 1429 m; **E**: 17a.

NHC-00438). **ID**: PL-1070/130; [J]; gm. Bukowina Tatrzańska, pow. tatrzański, **KFP**: Tatry; **UTM**: DV35; **AT**: EG60; 1969-06-08; Tatry Wysokie. Tatrzański P.N. Morskie Oko – zejście ze Świstówki. Porosty z pni świerków (*Picea abies*); Leg. WN; 49°12'27"N 20°4'8"E; **ASL**: 1542 m; **E**: 34.

NHC-00439). **ID**: PL-1087/147; [J]; gm. Bukowina Tatrzańska, pow. tatrzański, **KFP**: Tatry; **UTM**: DV35; **AT**: EG50; 1969-06-08; Tatry Wysokie. Tatrzański P.N. Okolice schroniska w Dolinie Roztoki. Bór jodłowy, wysiano ze ściółki; Leg. WN; 49°13'59"N 20°5'41"E; **ASL**: 1066 m; **E**: 18.

NHC-00440). **ID**: PL-1090/150; [J]; gm. Zakopane, pow. tatrzański, **KFP**: Tatry; **UTM**: DV25; **AT**: DG59; 1969-06-08; Tatry Zachodnie. Tatrzański P.N. Dolina Kondratowa. Kępy świerków, wysiano ze ściółki; Leg. WN; 49°14'56"N 19°57'19"E; **ASL**: 1324 m; **E**: 17a.

NHC-00441). **ID**: PL-1091/151; [J]; gm. Bukowina Tatrzańska, pow. tatrzański, **KFP**: Tatry; **UTM**: DV34; **AT**: EG60; 1969-06-08; Tatry Wysokie. Tatrzański P.N. Kosówka przy szlaku Czarny Staw-Przełęcz pod Chłopkiem, wysiano ze ściółki; Leg. WN; 49°11'2"N 20°3'55"E; **ASL**: 2314 m; **E**: 21.

NHC-00442). **ID**: PL-1092/152; [J]; gm. Bukowina Tatrzańska, pow. tatrzański, **KFP**: Tatry; **UTM**: DV34; **AT**: EG60; 1969-06-08; Tatry Wysokie. Tatrzański P.N. Kosówka przy szlaku Czarny Staw-Przełęcz pod Chłopkiem, wysiano ze ściółki; Leg. WN; 49°11'2"N 20°3'55"E; **ASL**: 2314 m; **E**: 21.

NHC-00443). **ID**: PL-1093/153; [J]; gm. Bukowina Tatrzańska, pow. tatrzański, **KFP**: Tatry; **UTM**: DV35; **AT**: EG60; 1969-06-08; Tatry Wysokie. Tatrzański P.N. Kosówka przy szlaku Świstówka-Morskie Oko, wysiano ze ściółki; Leg. WN; 49°12'33"N 20°4'4"E; **ASL**: 1641 m; **E**: 21.

NHC-00444). **ID**: PL-1094/154; [J]; gm. Bukowina Tatrzańska, pow. tatrzański, **KFP**: Tatry; **UTM**: DV35; **AT**: EG60; 1969-06-08; Tatry Wysokie. Tatrzański P.N. Bór świerkowy przy szlaku Dolina Roztoki-Morskie Oko, wysiano ze ściółki; Leg. WN; 49°12'34"N 20°4'44"E; **ASL**: 1349 m; **E**: 17a.

NHC-00445). **ID**: PL-0998/50; [J]; gm. Jerzmanowice-Przebinia, pow. krakowski, **KFP**: Wyżyna Krakowsko-Wieluńska; **UTM**: DA16; **AT**: DF58; 1969-07-19; Ojcowski P.N. Jaskinia Nietoperzowa pod Ojcowem. Z guana nietoperzy (*Myotis myotis*); Leg. AN; 50°11'38"N 19°46'28"E; **ASL**: 436 m; **E**: 33.

NHC-00446). **ID**: PL-1412/; [J]; gm. Jerzmanowice-Przebinia, pow. krakowski, **KFP**: Wyżyna Krakowsko-Wieluńska; **UTM**: DA16; **AT**: DF58; 1969-07-19; Ojcowski P.N. Jaskinia Nietoperzowa. Z guana; Leg. AN; 50°11'38"N 19°46'27"E; **ASL**: 434 m; **E**: 33.

NHC-00447). ID: PL-0358/8; [J]; gm. Skała, pow. krakowski, **KFP**: Wyżyna Krakowsko-Wieluńska; **UTM**: DA16; **AT**: DF58; 1969-08-16; Ojcowski P.N. Wąwóz Jamki. Murawy naskalne nad Jaskinią Białą; Leg. AN; 50°12'14"N 19°49'7"E; **ASL**: 361 m; **E**: 3b.

NHC-00448). ID: PL-0277/7; [J]; gm. Jerzmanowice-Przegonia, pow. krakowski, **KFP**: Wyżyna Krakowsko-Wieluńska; **UTM**: DA16; **AT**: DF58; 1969-08-19; Ojcowski P.N. Jaskinia Nietoperzowa; Leg. AN; 50°11'38"N 19°46'28"E; **ASL**: 436 m; **E**: 33.

NHC-00449). ID: WN-1976/48; [J]; gm. Skała, pow. krakowski, **KFP**: Wyżyna Krakowsko-Wieluńska; **UTM**: DA16; **AT**: DF58; 1969-08-29; Ojcowski P.N. Wąwóz Jamki. Las bukowy, z mchu naskalnego; Leg. WN; 50°12'14"N 19°49'7"E; **ASL**: 361 m; **E**: 14c/3b.

Woj. mazowieckie

NHC-00450). ID: WN-1976/40; [J]; gm. Jabłonna, pow. legionowski, **KFP**: Nizina Mazowiecka; **UTM**: DD90; **AT**: ED05; 1969-05-10; Jabłonna k/Warszawy. Park, ściółka spod starego dębu; Leg. ZMZ; 52°22'34"N 20°54'35"E; **ASL**: 81 m; **E**: 23.

Woj. podlaskie

NHC-00451). ID: CB-1974/26; [J]; gm. Augustów, pow. augustowski, **KFP**: Pojezierze Mazurskie; **UTM**: FE27; **AT**: FB38; 1969-07-05; Augustów. Olszyna na wschodnim brzegu jez. Necko, ze ściółki; Leg. WN i AP; 53°52'20"N 22°55'4"E; **ASL**: 127 m; **E**: 11.

NHC-00452). ID: CB-1974/59; [J]; gm. Augustów, pow. augustowski, **KFP**: Pojezierze Mazurskie; **UTM**: FE27; **AT**: FB38; 1969-07-05; Jez. Necko. Podmokłe zarośla olchowe z N strony jeziora, ze ściółki; Leg. WN i AP; 53°52'10"N 22°57'15"E; **ASL**: 141 m; **E**: 11.

NHC-00453). ID: CB-1974/60; [J]; gm. Augustów, pow. augustowski, **KFP**: Pojezierze Mazurskie; **UTM**: FE27; **AT**: FB38; 1969-07-05; Jezioro Necko. Las mieszany na północnym brzegu, ze ściółki; Leg. WN i AP; 53°52'10"N 22°57'15"E; **ASL**: 142 m; **E**: 20b.

NHC-00454). ID: WN-1976/39; [J]; gm. Augustów, pow. augustowski, **KFP**: Pojezierze Mazurskie; **UTM**: FE27; **AT**: FB38; 1969-07-05; Północny brzeg jez. Necko. Zarośla olchy, ze ściółki; Leg. AP i WN; 53°52'17"N 22°56'50"E; **ASL**: 141 m; **E**: 22.

NHC-00455). ID: WN-1976/51; [J]; gm. Jeleniewo, pow. suwalski, **KFP**: Pojezierze Mazurskie; **UTM**: FF11; **AT**: FA97; 1969-09-13; Wysepki Czarnej Hańczy. Kępy olchowe, ze ściółki; Leg. ZMZ; 54°14'7"N 22°47'31"E; **ASL**: 214 m; **E**: 11.

NHC-00456). ID: CB-1974/25; [J]; gm. Suwałki, pow. suwalski, **KFP**: Pojezierze Mazurskie; **UTM**: FE39; **AT**: FB19; 1969-09-14; Pomiedzy Starym Folwarkiem a Krzywem. Wilgotny bór świerkowy z podszytem dębowym, z próchną pnia świerkowego (*Picea abies*); Leg. ZMZ; 54°4'54"N 23°1'12"E; **ASL**: 167 m; **E**: 17b.

NHC-00457). ID: PL-0346/13; [J]; gm. Suwałki, pow. suwalski, **KFP**: Pojezierze Mazurskie; **UTM**: FE39; **AT**: FB19; 1969-09-14; Krzywe. Bór świerkowy, z wilgotnej ściółki; Leg. ZMZ; 54°4'54"N 23°1'12"E; **ASL**: 167 m; **E**: 17b.

NHC-00458). ID: CB-1974/133; [J]; gm. Jeleniewo, pow. suwalski, **KFP**: Pojezierze Mazurskie; **UTM**: FF11; **AT**: FA97; 1969-09-16; Czarna Hańcza. Ze ściółki na wysepkach tuż przy jez. Hańcza; Leg. ZMZ; 54°15'43"N 22°49'4"E; **ASL**: 230 m; **E**: 11.

NHC-00459). ID: CB-1974/23; [J]; gm. Jeleniewo, pow. suwalski, **KFP:** Pojezierze Mazurskie; **UTM:** FF11; **AT:** FA97; 1969-09-16; Nad Jez. Hańcza. Olszyna, z próchną pnia olchy *Alnus* sp.; Leg. ZMZ; 54°15'43"N 22°49'4"E; **ASL:** 230 m; **E:** 11; **M:** 28.

NHC-00460). ID: PL-0856/36; [J]; gm. Jeleniewo, pow. suwalski, **KFP:** Pojezierze Mazurskie; **UTM:** FF11; **AT:** FA97; 1969-09-16; Brzeg jez. Hańcza. Oles, ze ściółki; Leg. ZMZ; 54°15'43"N 22°49'4"E; **ASL:** 230 m; **E:** 11.

NHC-00461). ID: WN-1976/53; [J]; gm. Krasnopol, pow. sejneński, **KFP:** Pojezierze Mazurskie; **UTM:** FE49; **AT:** GB00; 1969-09-16; Pawłówka. Las mieszany, ze ściółki; Leg. ZMZ; 54°6'52"N 23°15'48"E; **ASL:** 140 m; **E:** 20b.

NHC-00462). ID: CB-1974/24; [J]; gm. Suwałki, pow. suwalski, **KFP:** Pojezierze Mazurskie; **UTM:** FE28; **AT:** FB18; 1969-09-17; Poddubówek. Las mieszany, ze ściółki; Leg. ZMZ; 54°1'44"N 22°54'27"E; **ASL:** 175 m; **E:** 20c.

NHC-00463). ID: CB-1974/63; [J]; gm. Suwałki, pow. suwalski, **KFP:** Pojezierze Mazurskie; **UTM:** FE28; **AT:** FB18; 1969-09-17; Poddubówek. Las mieszany, ze ściółki; Leg. ZMZ; 54°1'42"N 22°54'42"E; **ASL:** 182 m; **E:** 20c.

NHC-00464). ID: CB-1974/64; [J]; gm. Suwałki, pow. suwalski, **KFP:** Pojezierze Mazurskie; **UTM:** FE28; **AT:** FB18; 1969-09-17; Poddubówek. Olszyna w borze świerkowym, ze ściółki; Leg. ZMZ; 54°1'42"N 22°54'42"E; **ASL:** 182 m; **E:** 20c.

NHC-00465). ID: PL-0224/5; [J]; gm. Suwałki, pow. suwalski, **KFP:** Pojezierze Mazurskie; **UTM:** FE28; **AT:** FB18; 1969-09-17; Poddubówek. Partia olszyny w borze świerkowym, ze ściółki; Leg. ZMZ; 54°1'44"N 22°54'27"E; **ASL:** 175 m; **E:** 20c.

NHC-00466). ID: PL-0299/12; [J]; gm. Suwałki, pow. suwalski, **KFP:** Pojezierze Mazurskie; **UTM:** FE28; **AT:** FB18; 1969-09-17; Poddubówek. Las mieszany, spróchniały świerk (*Picea abies*); Leg. ZMZ; 54°1'42"N 22°54'42"E; **ASL:** 182 m; **E:** 20c; **M:** 28.

Woj. śląskie

NHC-00467). ID: PL-0228/3; [J]; gm. Lipie, pow. kłobucki, **KFP:** Wyżyna Krakowsko-Wieluńska; **UTM:** CB45; **AT:** DE51; 1969-05-15; Parzymiechy pod Kłobuckiem. Zapuszczony park, wysiano ze ściółki; Leg. ZMZ; 51°2'33"N 18°44'13"E; **ASL:** 237 m; **E:** 23.

NHC-00468). ID: PL-1463/; [J]; gm. Lipie, pow. kłobucki, **KFP:** Wyżyna Krakowsko-Wieluńska; **UTM:** CB45; **AT:** DE51; 1969-05-15; Parzymiechy k/Krzepic. Park, ze ściółki; Leg. ZMZ; 51°2'35"N 18°44'8"E; **ASL:** 237 m; **E:** 23.

NHC-00469). ID: PL-1296/23; [J]; gm. Olsztyn, pow. częstochowski, **KFP:** Wyżyna Krakowsko-Wieluńska; **UTM:** CB72; **AT:** DE84; 1969-05-21; Olsztyn k/Częstochowy. Mchy ze skałek wapiennych; Leg. JK; 50°44'58"N 19°16'28"E; **ASL:** 355 m; **E:** 3b.

NHC-00470). ID: PL-0373/11; [J]; gm. Łazy, pow. zawierciański, **KFP:** Wyżyna Krakowsko-Wieluńska; **UTM:** CA98; **AT:** DF26; 1969-08-20; Rez. „Góra Chełm” w miejscowości Hutki-Kanki pod Zawierciem. Las grabowo-bukowy o charakterze naturalnym, wysiano ze ściółki; Leg. ZMZ; 50°24'31"N 19°30'4"E; **ASL:** 451 m; **E:** 14c.

Woj. świętokrzyskie

NHC-00471). ID: CB-1974/20; [J]; gm. Kluczewsko, pow. włoszczowski, **KFP:** Wyżyna Małopolska; **UTM:** DB35; **AT:** DE59; 1969-08-20; Rez. „Bukowa Góra” pod Rączkami koło Przedborza. Las bukowy z domieszką klonu, ze ściółki; Leg. ZMZ; 51°0'50"N 19°55'4"E; **ASL:** 330 m; **E:** 14c.

Woj. warmińsko-mazurskie

NHC-00472). ID: WN-1976/49; [J]; gm. Wydminy, pow. giżycki, **KFP:** Pojezierze Mazurskie; **UTM:** EE68; **AT:** FB22; 1969-07-09; Wydminy. Na południowy wschód od Jez. Wydmińskie-go. Las brzozy, ze ściółki; Leg. AP i WN; 53°59'46"N 22°1'56"E; **ASL:** 140 m; **E:** 13b.

NHC-00473). ID: CB-1974/76; [J]; gm. Wydminy, pow. giżycki, **KFP:** Pojezierze Mazurskie; **UTM:** EE68; **AT:** FB22; 1969-08-08; Wydminy, jez. Wydmińskie. Sosny na wyspie, ze ściółki; Leg. WN i AP; 53°59'33"N 22°1'20"E; **ASL:** 149 m; **E:** 16.

NHC-00474). ID: CB-1974/78; [J]; gm. Wydminy, pow. giżycki, **KFP:** Pojezierze Mazurskie; **UTM:** EE68; **AT:** FB22; 1969-08-08; Wydminy, jez. Wydmińskie. Zarośla osiki i leszczyny na wyspie, ze ściółki; Leg. WN i AP; 53°59'33"N 22°1'20"E; **ASL:** 149 m; **E:** 22.

NHC-00475). ID: CB-1974/77; [J]; gm. Wydminy, pow. giżycki, **KFP:** Pojezierze Mazurskie; **UTM:** EE68; **AT:** FB22; 1969-08-09; Wydminy, jez. Wydmińskie. Las brzozy na NE brzegu jeziora, ze ściółki; Leg. WN i AP; 53°59'14"N 22°2'33"E; **ASL:** 144 m; **E:** 13b.

NHC-00476). ID: CB-1974/61; [J]; gm. Kowale Oleckie, pow. olecki, **KFP:** Pojezierze Mazurskie; **UTM:** EF80; **AT:** FB04; 1969-09-13; Rez. „Cisowy Jar” na N od Guz, ze ściółki; Leg. ZMZ; 54°9'43"N 22°21'4"E; **ASL:** 254 m; **E:** 19A.

NHC-00477). ID: CB-1974/62; [J]; gm. Kowale Oleckie, pow. olecki, **KFP:** Pojezierze Mazurskie; **UTM:** EF80; **AT:** FB04; 1969-09-13; Las mieszany na N od Guz, ze ściółki; Leg. ZMZ; 54°9'43"N 22°21'4"E; **ASL:** 254 m; **E:** 20c.

NHC-00478). ID: PL-0134/4; [J]; gm. Kowale Oleckie, pow. olecki, **KFP:** Pojezierze Mazurskie; **UTM:** EF80; **AT:** FB04; 1969-09-13; Guzy. Zagajnik sosnowy z domieszką grabu, ze ściółki; Leg. ZMZ; 54°9'21"N 22°21'13"E; **ASL:** 242 m; **E:** 16.

NHC-00479). ID: PL-0258/7; [J]; gm. Kowale Oleckie, pow. olecki, **KFP:** Pojezierze Mazurskie; **UTM:** EF80; **AT:** FB04; 1969-09-13; Guzy. Bór sosnowy z niewielką domieszką jesionu i brzozy, ze ściółki; Leg. ZMZ; 54°8'44"N 22°21'57"E; **ASL:** 209 m; **E:** 16.

NHC-00480). ID: WN-1976/50; [J]; gm. Kowale Oleckie, pow. olecki, **KFP:** Pojezierze Mazurskie; **UTM:** EF80; **AT:** FB04; 1969-09-13; Na północ od Guz. Bór świerkowy, ze ściółki; Leg. ZMZ; 54°9'43"N 22°21'4"E; **ASL:** 254 m; **E:** 17b.

NHC-00481). ID: WN-1976/52; [J]; gm. Kowale Oleckie, pow. olecki, **KFP:** Pojezierze Mazurskie; **UTM:** EF80; **AT:** FB04; 1969-09-13; Góra Szeska. Las mieszany, ze ściółki; Leg. ZMZ; 54°11'4"N 22°19'53"E; **ASL:** 290 m; **E:** 20b.

Woj. wielkopolskie

NHC-00482). ID: PL-1572/; [J]; gm. Wolsztyn, pow. wolsztyński, **KFP:** Nizina Wielkopolsko-Kujawska; **UTM:** WT77; **AT:** BD33; 1969-04-12; Wolsztyn. Park, ze ściółki w części wilgotniejszej; Leg. JR; 52°7'11"N 16°6'46"E; **ASL:** 70 m; **E:** 23.

NHC-00483). ID: PL-0339/8; [J]; gm. Pleszew, pow. pleszewski, **KFP:** Nizina Wielkopolsko-Kujawska; **UTM:** XT94; **AT:** CD64; 1969-04-17; Taczanów k/Pleszewa. Las brzozowy nad bagienkiem, z mchu i ściółki; Leg. ZMZ; 51°51'27"N 17°45'43"E; **ASL:** 143 m; **E:** 13b.

NHC-00484). ID: PL-0435/22; [J]; gm. Kórnik, pow. poznański, **KFP:** Nizina Wielkopolsko-Kujawska; **UTM:** XT49; **AT:** BD29; 1969-06-08; Kórnik. Arboretum. Ze ściółki; Leg. ZMZ; 52°14'37"N 17°5'26"E; **ASL:** 70 m; **E:** 23.

NHC-00485). ID: PL-1671/; [J]; gm. Kórnik, pow. poznański, **KFP:** Nizina Wielkopolsko-Kujawska; **UTM:** XT49; **AT:** BD29; 1969-06-08; Kórnik. Arboretum. Ze ściółki; Leg. ZMZ; 52°14'37"N 17°5'26"E; **ASL:** 70 m; **E:** 23.

NHC-00486). ID: PL-0429/19; [J]; gm. Kórnik, pow. poznański, **KFP:** Nizina Wielkopolsko-Kujawska; **UTM:** XT49; **AT:** BD29; 1969-06-12; Kórnik. Arboretum. Ze ściółki; Leg. CB; 52°14'37"N 17°5'26"E; **ASL:** 70 m; **E:** 23.

NHC-00487). ID: PL-0438/23; [J]; gm. Kórnik, pow. poznański, **KFP:** Nizina Wielkopolsko-Kujawska; **UTM:** XT49; **AT:** BD29; 1969-06-12; Kórnik. Arboretum. Ze ściółki; Leg. CB; 52°14'37"N 17°5'26"E; **ASL:** 70 m; **E:** 23.

NHC-00488). ID: CB-1974/46; [J]; gm. Łęka Opatowska, pow. kępiński, **KFP:** Pojezierze Pomorskie; **UTM:** CE46; **AT:** BB97; 1969-06-17; Nadleśnictwo Laski, oddz. 88, uroczysko Siemianice. Las liściasty, ze ściółki; Leg. ZMZ; 51°10'51"N 18°4'13"E; **ASL:** 177 m; **E:** 13b.

NHC-00489). ID: PL-0799/19; [J]; gm. Gołuchów, pow. pleszewski, **KFP:** Nizina Wielkopolsko-Kujawska; **UTM:** YT04; **AT:** CD65; 1969-06-18; Gołuchów. Arboretum. Zbutwiałe liście i detritus spod *Patasites* sp; Leg. JR; 51°51'10"N 17°55'28"E; **ASL:** 114 m; **E:** 23.

NHC-00490). ID: CB-1974/152; [J]; gm. Mosina, pow. poznański, **KFP:** Nizina Wielkopolsko-Kujawska; **UTM:** XT28; **AT:** BD27; 1969-06-26; Stary bór sosnowy nad Krosinkiem, ze ściółki; Leg. KW; 52°13'56"N 16°48'3"E; **ASL:** 146 m; **E:** 16.

Woj. zachodniopomorskie

NHC-00491). ID: PL-0233/8; [J]; gm. Recz, pow. choszczeński, **KFP:** Pojezierze Pomorskie; **UTM:** WV30; **AT:** AB99; 1969-04-12; Wieś Sądów koło Dolic. Wielogatunkowy las liściasty (dąb, buk) podszyty leszczyną, ze ściółki; Leg. WN; 53°18'57"N 15°31'37"E; **ASL:** 104 m; **E:** 13b.

NHC-00492). ID: PL-0951/31; [J]; gm. Kozielice, pow. pyrzycki, **KFP:** Pojezierze Pomorskie; **UTM:** VU87; **AT:** AC25; 1969-05-09; Leśn. Przydarłów k/Pyryc. Buczyzna pomorska (*Melico-Fagetum*), ze ściółki; Leg. ZMZ; 53°3'49"N 14°49'22"E; **ASL:** 80 m; **E:** 14a.

NHC-00493). ID: PL-0292/21; [J]; gm. Wolin, pow. kamieński, **KFP:** Pobrzeże Bałtyku; **UTM:** VV78; **AT:** AB24; 1969-06-08; Wyspa Wolin. Woliński P.N. Rez. im. Stefana Jarosza.

Las mieszany, zmurszały pniak sosny *Pinus* sp. ze śladami pobytu drobnych ssaków; Leg. JR; 53°58'25"N 14°34'55"E; **ASL**: 68 m; **E**: 20b; **M**: 28.

NHC-00494). **ID**: WN-1976/45; [J]; gm. Międzyzdroje, pow. kamieński, **KFP**: Pobrzeże Bałtyku; **UTM**: VV67; **AT**: AB23; 1969-06-08; Woliński P.N. Rez. im. Stefana Jarosza. Las bukowo-sosnowo-dębowy, ze ściółki i próchna; Leg. JR; 53°54'47"N 14°27'23"E; **ASL**: 70 m; **E**: 13b.

NHC-00495). **ID**: WN-1976/46; [J]; gm. Dobrzany, pow. stargardzki, **KFP**: Pojezierze Pomorskie; **UTM**: WV21; **AT**: AB99; 1969-06-28; Dobrzany. 25-letni bór świerkowy, ze ściółki i gleby; Leg. MG; 53°21'34"N 15°23'50"E; **ASL**: 99 m; **E**: 17b.

1970

Woj. dolnośląskie

NHC-00496). **ID**: CB-1974/100; [J]; gm. Mysłakowice, pow. karkonoski, **KFP**: Sudety Zachodnie; **UTM**: WS63; **AT**: BE70; 1970-05-04; Sokole Góry koło Trzezińska. Bór świerkowy, ze ściółki i mchu; Leg. HD i JK; 50°52'21"N 15°51'57"E; **ASL**: 500 m; **E**: 17a.

NHC-00497). **ID**: CB-1974/142; [J]; gm. Mysłakowice, pow. karkonoski, **KFP**: Sudety Zachodnie; **UTM**: WS63; **AT**: BE70; 1970-05-04; Sokole Góry koto Trzezińska. Skala między Sokolikami a Sukiennicami, z mchu na skałach; Leg. HD; 50°52'21"N 15°51'57"E; **ASL**: 500 m; **E**: 3a.

NHC-00498). **ID**: CB-1974/51; [J]; gm. Mysłakowice, pow. karkonoski, **KFP**: Sudety Zachodnie; **UTM**: WS63; **AT**: BE70; 1970-05-04; Sokole Góry pod Trzezińskiem. Las brzoźowo-bukowy, z wypróchniałego pnia; Leg. HD; 50°52'21"N 15°51'57"E; **ASL**: 500 m; **E**: 13b; **M**: 28.

NHC-00499). **ID**: CB-1974/3; [J]; gm. Mysłakowice, pow. karkonoski, **KFP**: Sudety Zachodnie; **UTM**: WS63; **AT**: BE70; 1970-05-21; Sokole Góry koło Trzezińska. Bór świerkowy, mech z kamienia; Leg. HD; 50°52'21"N 15°51'57"E; **ASL**: 500 m; **E**: 17a.

NHC-00500). **ID**: PL-0084/7; [J]; gm. Sobótka, pow. dzierzoniowski, **KFP**: Śląsk Dolny; **UTM**: XS23; **AT**: BE76; 1970-05-21; Masyw Ślęży. Rez. „Góra Sobótka”. Północny stok pod szczytem, wysiano spod drzew i kamieni; Leg. CB; 50°51'54"N 16°42'36"E; **ASL**: 689 m; **E**: 13b.

NHC-00501). **ID**: PL-0109/9; [J]; gm. Sobótka, pow. dzierzoniowski, **KFP**: Śląsk Dolny; **UTM**: XS23; **AT**: BE76; 1970-05-21; Masyw Ślęży. Rez. „Góra Sobótka”. Bór świerkowy, przesiewka z mchem; Leg. ZMZ; 50°51'54"N 16°42'36"E; **ASL**: 689 m; **E**: 17a.

NHC-00502). **ID**: PL-0135/12; [J]; gm. Sobótka, pow. świdnicki, **KFP**: Śląsk Dolny; **UTM**: XS13; **AT**: BE76; 1970-05-21; Masyw Ślęży. Sobótka. Las jaworowy na N-W zboczu, ze ściółki; Leg. ZMZ; 50°52'41"N 16°40'60"E; **ASL**: 263 m; **E**: 13b.

NHC-00503). **ID**: PL-0152/16; [J]; gm. Sobótka, pow. wrocławski, **KFP**: Śląsk Dolny; **UTM**: XS23; **AT**: BE76; 1970-05-21; Sobótka. Masyw Ślęży. Las bukowy na N-E stoku, ze ściółki; Leg. ZMZ; 50°51'54"N 16°42'36"E; **ASL**: 689 m; **E**: 14b.

NHC-00504). ID: PL-0804/30; [J]; gm. Sobótka, pow. dzierzoniowski, **KFP:** Śląsk Dolny; **UTM:** XS23; **AT:** BE76; 1970-05-21; Masyw Ślęży. Rez. „Góra Sobótka”. Partia jaworowa na zboczu N, ze ściółki; Leg. ZMZ; 50°51'54"N 16°42'36"E; **ASL:** 689 m; **E:** 13b.

NHC-00505). ID: PL-1633/; [J]; gm. Sobótka, pow. wrocławski, **KFP:** Śląsk Dolny; **UTM:** XS23; **AT:** BE76; 1970-05-21; Masyw Ślęży. Sobótka. Bór świerkowy, ze ściółki; Leg. ZMZ; 50°51'41"N 16°42'35"E; **ASL:** 645 m; **E:** 17a.

NHC-00506). ID: CB-1974/103; [J]; gm. Oława, pow. oławski, **KFP:** Śląsk Dolny; **UTM:** XS64; **AT:** CE61; 1970-05-22; Rez. „Kanigóra” pod Bystrzycą. Rezerwat debowo-grabowy z lipą, ze ściółki; Leg. ZMZ; 50°56'33"N 17°23'27"E; **ASL:** 140 m; **E:** 13a.

NHC-00507). ID: CB-1974/169; [J]; gm. Łagiewniki, pow. dzierzoniowski, **KFP:** Śląsk Dolny; **UTM:** XS23; **AT:** BE76; 1970-05-22; Masyw Sobótki. Radunia. Las liściasty z przewagą dębu, podszyty leszczyną na szczycie, ze ściółki; Leg. ZMZ; 50°51'54"N 16°42'36"E; **ASL:** 465 m; **E:** 13b.

NHC-00508). ID: CB-1974/169; [J]; gm. Łagiewniki, pow. dzierzoniowski, **KFP:** Śląsk Dolny; **UTM:** XS23; **AT:** BE76; 1970-05-22; Masyw Sobótki. Radunia. Partia świerkowa z domieszką dębu pod szczytem, ze ściółki; Leg. ZMZ; 50°51'54"N 16°42'36"E; **ASL:** 465 m; **E:** 17a.

NHC-00509). ID: CB-1974/170; [J]; gm. Łagiewniki, pow. dzierzoniowski, **KFP:** Śląsk Dolny; **UTM:** XS23; **AT:** BE76; 1970-05-22; Masyw Sobótki. Radunia. Partia liściasta dąb, leszczyna na szczycie, ze ściółki; Leg. ZMZ; 50°51'54"N 16°42'36"E; **ASL:** 465 m; **E:** 17a.

NHC-00510). ID: CB-1974/172; [J]; gm. Oława, pow. oławski, **KFP:** Śląsk Dolny; **UTM:** XS64; **AT:** CE61; 1970-05-22; Rez. dębowo-grabowy „Zwierzyniec”. Partia ze starymi dębami, ze ściółki; Leg. ZMZ; 50°56'47"N 17°19'46"E; **ASL:** 130 m; **E:** 15.

NHC-00511). ID: CB-1974/173; [J]; gm. Oława, pow. oławski, **KFP:** Śląsk Dolny; **UTM:** XS64; **AT:** CE61; 1970-05-22; Rez. dębowo-grabowy „Zwierzyniec” Młodsza partia z przewagą grabu, ze ściółki; Leg. ZMZ; 50°56'47"N 17°19'46"E; **ASL:** 130 m; **E:** 15.

NHC-00512). ID: CB-1974/174; [J]; gm. Oława, pow. oławski, **KFP:** Śląsk Dolny; **UTM:** XS64; **AT:** CE61; 1970-05-22; Rez. „Kanigóra” pod Bystrzycą. Rezerwat dębowo-grabowy z domieszką lipy, ze ściółki; Leg. ZMZ; 50°56'32"N 17°23'32"E; **ASL:** 140 m; **E:** 13a.

NHC-00513). ID: PL-0133/11; [J]; gm. Sobótka, pow. dzierzoniowski, **KFP:** Śląsk Dolny; **UTM:** XS23; **AT:** BE76; 1970-05-22; Góra Ślęża. 15 m od szczytu, wystawa S. Wysiano spod świerków; Leg. ZMZ; 50°51'54"N 16°42'36"E; **ASL:** 689 m; **E:** 17a.

NHC-00514). ID: PL-0165/17; [J]; gm. Oława, pow. oławski, **KFP:** Śląsk Dolny; **UTM:** XS64; **AT:** CE61; 1970-05-22; Rez. „Zwierzyniec” k/Oławy. Las o charakterze naturalnym. Partia z przewagą dębu, ze ściółki; Leg. ZMZ; 50°56'47"N 17°19'46"E; **ASL:** 130 m; **E:** 13a.

NHC-00515). ID: PL-1602/; [J]; gm. Sobótka, pow. wrocławski, **KFP:** Śląsk Dolny; **UTM:** XS23; **AT:** BE76; 1970-05-22; Masyw Ślęży. Sobótka. Bór świerkowy, ze ściółki; Leg. ZP; 50°52'9"N 16°42'53"E; **ASL:** 622 m; **E:** 17a.

NHC-00516). ID: PL-1690/; [J]; gm. Oława, pow. oławski, **KFP:** Śląsk Dolny; **UTM:** XS64; **AT:** CE61; 1970-05-22; Rez. „Zwierzyniec” pod Oławą. Las grądowy, ze ściółki; Leg. ZMZ; 50°56'48"N 17°19'51"E; **ASL:** 140 m; **E:** 13a.

NHC-00517). ID: PL-1688/; [J]; gm. Oława, pow. oławski, **KFP:** Śląsk Dolny; **UTM:** XS64; **AT:** CE61; 1970-05-28; Rez. „Zwierzyniec” pod Oławą. Las grądowy, ze ściółki; Leg. ZMZ; 50°56'56"N 17°19'39"E; **ASL:** 144 m; **E:** 13a.

NHC-00518). ID: PL-0217/21; [J]; gm. Oława, pow. oławski, **KFP:** Śląsk Dolny; **UTM:** XS64; **AT:** CE61; 1970-05-29; Rez. „Zwierzyniec” k/Oławy. Stary las dębowy, ze ściółki; Leg. ZMZ; 50°56'48"N 17°19'51"E; **ASL:** 140 m; **E:** 15.

Woj. kujawsko-pomorskie

NHC-00519). ID: PL-0564/43; [J]; gm. Żnin, pow. żniński, **KFP:** Nizina Wielkopolsko-Kujawska; **UTM:** XU85; **AT:** CC54; 1970-04-28; Okolice Żnina. Fragment starego olesu nad kanałem, ze ściółki; Leg. ZMZ; 52°50'43"N 17°43'27"E; **ASL:** 81 m; **E:** 11.

NHC-00520). ID: PL-0218/2; [J]; gm. Bydgoszcz, pow. Bydgoszcz, **KFP:** Nizina Wielkopolsko-Kujawska; **UTM:** YU09; **AT:** CC26; 1970-10-31; Bydgoszcz. Strych kościoła farnego. Guano nietoperzowe (*Myotis myotis*); Leg. AN; 53°7'22"N 17°59'57"E; **ASL:** 40 m; **E:** 20b.

NHC-00521). ID: PL-0219/3; [J]; gm. Bydgoszcz, pow. Bydgoszcz, **KFP:** Nizina Wielkopolsko-Kujawska; **UTM:** YU09; **AT:** CC26; 1970-10-31; Bydgoszcz. Strych kościoła garnizonowego. Gniazdo gołębia (*Columba livia*); Leg. AN; 53°7'11"N 17°59'59"E; **ASL:** 47 m; **E:** 26; **M:** 26.

NHC-00522). ID: PL-0219/3; [J]; gm. Bydgoszcz, pow. Bydgoszcz, **KFP:** Nizina Wielkopolsko-Kujawska; **UTM:** YU09; **AT:** CC26; 1970-10-31; Bydgoszcz. Strych kościoła garnizonowego. Gniazdo gołębia (*Columba livia*); Leg. AN; 53°7'11"N 17°59'59"E; **ASL:** 47 m; **E:** 26; **M:** 26.

NHC-00523). ID: PL-0251/4; [J]; gm. Bydgoszcz, pow. Bydgoszcz, **KFP:** Nizina Wielkopolsko-Kujawska; **UTM:** YU09; **AT:** CC26; 1970-10-31; Bydgoszcz. Strych kościoła farnego. Guano nietoperza (*Myotis myotis*); Leg. AN; 53°7'22"N 17°59'57"E; **ASL:** 40 m; **E:** 20b; **M:** 27b.

NHC-00524). ID: PL-0929/23; [J]; gm. Bydgoszcz, pow. Bydgoszcz, **KFP:** Nizina Wielkopolsko-Kujawska; **UTM:** YU09; **AT:** CC26; 1970-10-31; Bydgoszcz. Strych kościoła. Guano nietoperzowe (*Myotis myotis*); Leg. WN; 53°8'22"N 17°59'41"E; **ASL:** 52 m; **E:** 20b; **M:** 27b.

Woj. lubuskie

NHC-00525). ID: PL-0125/6; [J]; gm. Łagów, pow. świebodziński, **KFP:** Nizina Wielkopolsko-Kujawska; **UTM:** WT19; **AT:** AD07; 1970-07-28; Rez. „Nad Jeziorem Trześniowskim” k/Łagowa. Las mieszany (buk, sosna, dąb, brzoza, grab), ze ściółki z mchem; Leg. PL; 52°20'41"N 15°17'15"E; **ASL:** 166 m; **E:** 20b.

Woj. małopolskie

NHC-00526). ID: PL-0539/9; [J]; gm. Limanowa, pow. limanowski, **KFP:** Beskid Zachodni; **UTM:** DA51; **AT:** EF93; 1970-05-12; Okolice Bochni. Szczyt Kamionnej. Las mieszany (świerkowo-bukowy), ze ściółki; Leg. CB; 49°46'45"N 20°23'46"E; **ASL:** 787 m; **E:** 20c.

NHC-00527). ID: PL-0643/11; [J]; gm. Pleśna, pow. tarnowski, **KFP:** Beskid Wschodni; **UTM:** DA82; **AT:** EF86; 1970-05-12; Janowice k/Tarnowa. Las mieszany (buk, grab, sosna i jodła), ze ściółki; Leg. CB; 49°53'23"N 20°51'33"E; **ASL:** 237 m; **E:** 20c.

NHC-00528). ID: PL-1660/; [J]; gm. Gorlice, pow. gorlicki, **KFP:** Beskid Wschodni; **UTM:** EV09; **AT:** EG18; 1970-05-13; Beskid Niski. Miejska Góra pod Szymbarkiem. Las mieszany jodłowo-grabowy, ze ściółki; Leg. CB; 49°36'1"N 21°5'43"E; **ASL:** 551 m; **E:** 20a.

NHC-00529). ID: CB-1974/134; [J]; gm. Kościelisko, pow. tatrzański, **KFP:** Tatry; **UTM:** DV15; **AT:** DG59; 1970-06-04; Dolina Kościeliska, skały przy krzyżu W. Pola, z mchu na skałkach; Leg. JK; 49°13'55"N 19°51'30"E; **ASL:** 1093 m; **E:** 3a.

NHC-00530). ID: PL-0022/8; [J]; gm. Zakopane, pow. tatrzański, **KFP:** Tatry; **UTM:** DV15; **AT:** DG59; 1970-06-04; Tatry Zachodnie. Tatrzański P.N. Bór świerkowy 100 m. od schroniska Ornak; Leg. JK; 49°13'43"N 19°51'36"E; **ASL:** 1136 m; **E:** 17a.

NHC-00531). ID: PL-0024/10; [J]; gm. Zakopane, pow. tatrzański, **KFP:** Tatry; **UTM:** DV15; **AT:** DG59; 1970-06-04; Tatry Zachodnie. Tatrzański P.N. Dolina Kościeliska. Detritus z muraw naskalnych; Leg. JK; 49°14'56"N 19°52'3"E; **ASL:** 1158 m; **E:** 3b.

NHC-00532). ID: PL-0878/97; [J]; gm. Kościelisko, pow. tatrzański, **KFP:** Tatry; **UTM:** DV15; **AT:** DG59; 1970-06-04; Tatry. Tatrzański P.N. Dolina Kościeliska. Mchy i murawy naskalne; Leg. HD; 49°14'59"N 19°51'57"E; **ASL:** 1039 m; **E:** 3a.

NHC-00533). ID: PL-1589/; [J]; gm. Kościelisko, pow. tatrzański, **KFP:** Tatry; **UTM:** DV15; **AT:** DG59; 1970-06-04; Tatry Zachodnie. Tatrzański P.N. Dolina Kościeliska. Mech i detritus ze skałek; Leg. JK; 49°14'31"N 19°51'57"E; **ASL:** 1052 m; **E:** 3a.

NHC-00534). ID: PL-1354/61; [J]; gm. Zawoja, pow. suski, **KFP:** Beskid Zachodni; **UTM:** DV09; **AT:** DG17; 1970-06-09; Beskid Żywiecki. S stoki Bani. Bór świerkowy, ze ściółki; Leg. WN; 49°38'38"N 19°39'50"E; **ASL:** 773 m; **E:** 17a.

NHC-00535). ID: CB-1974/70; [J]; gm. Trzciana, pow. bocheński, **KFP:** Beskid Zachodni; **UTM:** DA51; **AT:** EF92; 1970-06-11; Kamionna. Las mieszany poniżej szczytu, ze ściółki; Leg. PL i CB; 49°47'10"N 20°23'13"E; **ASL:** 805 m; **E:** 20c.

NHC-00536). ID: CB-1974/104; [J]; gm. Zawoja, pow. suski, **KFP:** Beskid Zachodni; **UTM:** CV99; **AT:** DG16; 1970-06-12; Babia Góra. Babiogórski P.N. Bór świerkowy, ze zmuszałych pniaków i mchu; Leg. WN i AP; 49°35'0"N 19°31'24"E; **ASL:** 1225 m; **E:** 17a; **M:** 28.

NHC-00537). ID: CB-1974/134; [J]; gm. Zawoja, pow. suski, **KFP:** Beskid Zachodni; **UTM:** CV99; **AT:** DG16; 1970-06-12; Babiogórski P.N. Bór świerkowy na Perci Akademickiej, ze ściółki i zmuszałych pni; Leg. WN i AP; 49°35'0"N 19°31'24"E; **ASL:** 1225 m; **E:** 17a.

NHC-00538). ID: CB-1974/135; [J]; gm. Zawoja, pow. suski, **KFP:** Beskid Zachodni; **UTM:** CV99; **AT:** DG16; 1970-06-12; Babia Góra. Babiogórski P.N. Bór świerkowy przy żółtym szlaku, ze ściółki i mchu; Leg. WN i AP; 49°34'47"N 19°31'33"E; **ASL:** 1200 m; **E:** 17a.

NHC-00539). ID: PL-1347/54; [J]; gm. Zawoja, pow. suski, **KFP:** Beskid Zachodni; **UTM:** CV99; **AT:** DG16; 1970-06-12; Babia Góra. Babiogórski P.N. Bór świerkowy obok schroniska Markowe Szczawiny, ze ściółki; Leg. WN; 49°35'18"N 19°30'59"E; **ASL:** 1187 m; **E:** 26.

NHC-00540). ID: PL-1349/56; [J]; gm. Zawoja, pow. suski, **KFP:** Beskid Zachodni; **UTM:** CV99; **AT:** DG16; 1970-06-12; Babia Góra. Babiogórski P.N. Perć Akademicka. Zarośla koso-drzewiny, ze ściółki; Leg. WN; 49°35'0"N 19°31'24"E; **ASL:** 1225 m; **E:** 21.

NHC-00541). ID: PL-1350/57; [J]; gm. Zawoja, pow. suski, **KFP:** Beskid Zachodni; **UTM:** CV99; **AT:** DG16; 1970-06-12; Babia Góra. Babiogórski P.N. Perć Akademicka. Bór świerkowy, ze ściółki; Leg. WN; 49°35'0"N 19°31'24"E; **ASL:** 1225 m; **E:** 17a.

NHC-00542). ID: PL-1351/58; [J]; gm. Zawoja, pow. suski, **KFP:** Beskid Zachodni; **UTM:** CV99; **AT:** DG16; 1970-06-12; Biabia Góra. Babiogórski P.N. Perć Akademicka. Bór świerkowy, porosty i kora z pni świerka; Leg. WN; 49°35'4"N 19°31'22"E; **ASL:** 1198 m; **E:** 17a.

NHC-00543). ID: PL-1352/59; [J]; gm. Zawoja, pow. nowotarski, **KFP:** Beskid Zachodni; **UTM:** CV99; **AT:** DG26; 1970-06-12; Biabia Góra. Babiogórski P.N. S stok Diablaka. Zarośla kosodrzewiny, ze ściółki; Leg. WN; 49°34'23"N 19°31'46"E; **ASL:** 1701 m; **E:** 21.

NHC-00544). ID: PL-1358/65; [J]; gm. Zawoja, pow. nowotarski, **KFP:** Beskid Zachodni; **UTM:** CV99; **AT:** DG26; 1970-06-12; Biabia Góra. Babiogórski P.N. S stok Diablaka. Z traw i mchów; Leg. WN i AP; 49°34'24"N 19°31'46"E; **ASL:** 1698 m; **E:** 3a.

NHC-00545). ID: PL-1359/66; [J]; gm. Zawoja, pow. suski, **KFP:** Beskid Zachodni; **UTM:** CV99; **AT:** DG16; 1970-06-12; Biabia Góra. Babiogórski P.N. Przełęcz Brona. Bór świerkowy, ze ściółki i zmurszałych pniaków; Leg. WN i AP; 49°34'54"N 19°30'36"E; **ASL:** 1200 m; **E:** 17a; **M:** 28.

NHC-00546). ID: PL-1557/; [J]; gm. Zawoja, pow. suski, **KFP:** Beskid Zachodni; **UTM:** CV99; **AT:** DG26; 1970-06-12; Babia Góra. Babiogórski P.N. Mchy i murawy naskalne na S zboczu Diablaka; Leg. DS; 49°34'25"N 19°31'48"E; **ASL:** 1697 m; **E:** 3a.

NHC-00547). ID: PL-1636/; [J]; gm. Zawoja, pow. suski, **KFP:** Beskid Zachodni; **UTM:** CV99; **AT:** DG16; 1970-06-12; Babia Góra. Babiogórski P.N. Bór świerkowy, ze ściółki; Leg. WN; 49°34'47"N 19°31'33"E; **ASL:** 1311 m; **E:** 17a.

NHC-00548). ID: CB-1974/161; [J]; gm. Gorlice, pow. gorlicki, **KFP:** Beskid Wschodni; **UTM:** EV09; **AT:** EG18; 1970-06-13; Stok Miejskiej Góry koło Szymbarku. Las jodłowo-grabowy z domieszką buka, ze ściółki; Leg. CB i PL; 49°36'1"N 21°5'43"E; **ASL:** 551 m; **E:** 20a.

NHC-00549). ID: JB-1980a/170; [J]; gm. Sękowa, pow. gorlicki, **KFP:** Beskid Wschodni; **UTM:** EV19; **AT:** EG19; 1970-06-13; Okolice Gorlic. Las mieszany bukowo-świerkowy nad rzeką Wołosiec, ze ściółki; Leg. CB; 49°35'16"N 21°16'5"E; **ASL:** 435 m; **E:** 20c.

NHC-00550). ID: JB-980a/171; [J]; gm. Gorlice, pow. gorlicki, **KFP:** Beskid Wschodni; **UTM:** EV09; **AT:** EG18; 1970-06-13; Beskid Niski. Stoki Miejskiej Góry pod Szymbarkiem. Las bukowo-jaworowy a domieszką jesionu i graba; Leg. CB i PL; 49°35'58"N 21°5'4"E; **ASL:** 530 m; **E:** 14c.

NHC-00551). ID: PL-0029/4; [J]; gm. Gorlice, pow. gorlicki, **KFP:** Beskid Wschodni; **UTM:** EV09; **AT:** EG18; 1970-06-13; Beskid Niski. Stoki Miejskiej Góry pod Szymbarkiem. Partia jodłowo-grabowa z domieszką buka; Leg. CB i PL; 49°35'58"N 21°5'4"E; **ASL:** 530 m; **E:** 20a.

NHC-00552). ID: PL-0085/18; [J]; gm. Gorlice, pow. gorlicki, **KFP:** Beskid Wschodni; **UTM:** EV09; **AT:** EG18; 1970-06-13; Beskid Niski. Góra Bartnia pod Szymbarkiem. Las mieszany

bukowo-jodłowy z grabem, ze ściółki nad potokiem; Leg. CB; 49°36'34"N 21°8'6"E; **ASL**: 620 m; **E**: 20a.

NHC-00553). **ID**: PL-0255/38; [J]; gm. Gorlice, pow. gorlicki, **KFP**: Beskid Wschodni; **UTM**: EV09; **AT**: EG18; 1970-06-13; Beskid Niski. Miejska Góra pod Szymbarkiem. Kora ze ściętej jodły (*Abies alba*); Leg. CB; 49°36'1"N 21°5'43"E; **ASL**: 551 m; **E**: 20a; **M**: 37.

NHC-00554). **ID**: PL-1575/; [J]; gm. Gorlice, pow. gorlicki, **KFP**: Beskid Wschodni; **UTM**: EV09; **AT**: EG18; 1970-06-13; Beskid Niski. Miejska Góra pod Szymbarkiem. Kora ze ściętych jodeł (*Abies alba*); Leg. CB i PL; 49°36'1"N 21°5'43"E; **ASL**: 551 m; **E**: 20a; **M**: 37.

NHC-00555). **ID**: PL-1625/; [J]; gm. Sękowa, pow. gorlicki, **KFP**: Beskid Wschodni; **UTM**: EV19; **AT**: EG19; 1970-06-13; Okolice Gorlic. Mech z kamieni nad potokiem Wołosiec; Leg. CB; 49°35'7"N 21°15'56"E; **ASL**: 394 m; **E**: 3a.

NHC-00556). **ID**: PL-1657/; [J]; gm. Sękowa, pow. gorlicki, **KFP**: Beskid Wschodni; **UTM**: EV19; **AT**: EG19; 1970-06-13; Okolice Gorlic. Las mieszany (buk, świerk, brzoza) nad potokiem Wołosiec, ze ściółki; Leg. CB; 49°35'17"N 21°16'4"E; **ASL**: 451 m; **E**: 20c.

NHC-00557). **ID**: PL-1663/; [J]; gm. Sękowa, pow. gorlicki, **KFP**: Beskid Wschodni; **UTM**: EV19; **AT**: EG19; 1970-06-13; Okolice Gorlic. Detritus spod kamieni nad rzeką Wołosiec; Leg. CB; 49°35'16"N 21°16'5"E; **ASL**: 435 m; **E**: 20c.

NHC-00558). **ID**: PL-1679/; [J]; gm. Gorlice, pow. gorlicki, **KFP**: Beskid Wschodni; **UTM**: EV09; **AT**: EG18; 1970-06-13; Beskid Niski. Bartnia Góra pod Szymbarkiem. Las bukowo-grabowy z domieszką jodły, ze ściółki; Leg. CB; 49°36'1"N 21°5'43"E; **ASL**: 551 m; **E**: 14c.

NHC-00559). **ID**: PL-1680/; [J]; gm. Gorlice, pow. gorlicki, **KFP**: Beskid Wschodni; **UTM**: EV09; **AT**: EG18; 1970-06-13; Beskid Niski. Bartnia Góra pod Szymbarkiem. Las bukowy z domieszką innych drzew (jawora, jesionu i grabu), ze ściółki; Leg. CB; 49°36'1"N 21°5'43"E; **ASL**: 551 m; **E**: 14c.

NHC-00560). **ID**: WN-1976/56; [J]; gm. Sękowa, pow. gorlicki, **KFP**: Beskid Wschodni; **UTM**: EV29; **AT**: EG19; 1970-06-13; Okolice Wapiennego. Zarośla na lewym brzegu Wołosca, ze ściółki; Leg. CB i PL; 49°37'26"N 21°17'18"E; **ASL**: 400 m; **E**: 22.

NHC-00561). **ID**: WN-1976/57; [J]; gm. Sękowa, pow. gorlicki, **KFP**: Beskid Wschodni; **UTM**: EV29; **AT**: EG19; 1970-06-13; Okolice Wapiennego. Prawy brzeg Wołosca. Las bukowy, ze ściółki; Leg. CB i PL; 49°37'25"N 21°17'16"E; **ASL**: 410 m; **E**: 14c.

NHC-00562). **ID**: WN-1976/58; [J]; gm. Sękowa, pow. gorlicki, **KFP**: Beskid Wschodni; **UTM**: EV29; **AT**: EG19; 1970-06-13; Okolice Wapiennego. Prawy brzeg Wołosca. Las bukowy, z mchu; Leg. CB i PL; 49°37'25"N 21°17'16"E; **ASL**: 410 m; **E**: 14c.

NHC-00563). **ID**: PL-0083/17; [J]; gm. Zakopane, pow. tatrzański, **KFP**: Tatry; **UTM**: DV25; **AT**: DG59; 1970-07-01; Tatry Zachodnie. Tatrzański P.N. Wantule. Bór świerkowy, mech ze ściółki zacienionej wanty; Leg. HD; 49°16'15"N 19°54'24"E; **ASL**: 1142 m; **E**: 17a.

NHC-00564). **ID**: PL-0129/25; [J]; gm. Zakopane, pow. tatrzański, **KFP**: Tatry; **UTM**: DV25; **AT**: DG59; 1970-07-01; Tatry Zachodnie. Tatrzański P.N. Dolina Strążyska. Buczyzna na Samkowej Czubie, ze ściółki; Leg. HD; 49°16'11"N 19°55'52"E; **ASL**: 1009 m; **E**: 14c.

NHC-00565). ID: PL-0226/35; [J]; gm. Kościelisko, pow. tatrzański, **KFP**: Tatry; **UTM**: DV15; **AT**: DG58; 1970-07-01; Tatry Zachodnie. Tatrzański P.N. Wyżne, Zbójnickie Okno. Las jaworowo-świerkowy, ze ściółki; Leg. HD; 49°15'43"N 19°49'22"E; **ASL**: 1170 m; **E**: 20c.

NHC-00566). ID: PL-0239/37; [J]; gm. Zakopane, pow. tatrzański, **KFP**: Tatry; **UTM**: DV25; **AT**: DG59; 1970-07-01; Tatry Zachodnie. Tatrzański P.N. Samkowa Czuba. Las bukowy, ze ściółki; Leg. HD; 49°16'11"N 19°55'52"E; **ASL**: 1009 m; **E**: 14c.

NHC-00567). ID: CB-1974/114; [J]; gm. Limanowa, pow. limanowski, **KFP**: Beskid Zachodni; **UTM**: DA50; **AT**: EG03; 1970-07-06; Beskid Wyspowy. Limanowa. Las liściasty na zachód od miasta, ze ściółki; Leg. ZP; 49°42'2"N 20°24'8"E; **ASL**: 422 m; **E**: 13b.

NHC-00568). ID: PL-0040/16; [J]; gm. Limanowa, pow. limanowski, **KFP**: Beskid Zachodni; **UTM**: DA50; **AT**: EG03; 1970-07-06; Beskid Wyspowy. Limanowa. Strome zbocze. Las o charakterze grądu (dąb, lipa, grab, głóg, robinia); Leg. ZP; 49°43'7"N 20°26'16"E; **ASL**: 670 m; **E**: 13a.

NHC-00569). ID: PL-0137/26; [J]; gm. Laskowa, pow. limanowski, **KFP**: Beskid Zachodni; **UTM**: DA61; **AT**: EF93; 1970-07-07; Beskid Wyspowy. Laskowa nad rzeką Łososina. Las grądowy na wzgórzu Bystry Dział, ze ściółki. Wilgotno; Leg. ZP; 49°45'37"N 20°27'29"E; **ASL**: 368 m; **E**: 13a.

NHC-00570). ID: CB-1974/71; [J]; gm. Słupnice, pow. limanowski, **KFP**: Beskid Zachodni; **UTM**: DA50; **AT**: EG03; 1970-07-08; Limanowa. Las liściasty na SW od miasta, z wilgotnej ściółki; Leg. ZP; 49°41'9"N 20°23'1"E; **ASL**: 525 m; **E**: 13b.

NHC-00571). ID: PL-1040/111; [J]; gm. Limanowa, pow. limanowski, **KFP**: Beskid Zachodni; **UTM**: DA50; **AT**: EG03; 1970-07-08; Okolice Limanowej. Stary drzewostan dębowy z domieszką jawora i wierzb, w podroście grab i leszczyna. Runo bogate. Wilgotno. Ze ściółki; Leg. ZP; 49°43'21"N 20°26'33"E; **ASL**: 626 m; **E**: 13b.

NHC-00572). ID: PL-0021/7; [J]; gm. Tatrzańska, pow. tatrzański, **KFP**: Tatry; **UTM**: DV15; **AT**: EG50; 1970-07-11; Tatry Wysokie. Tatrzański P.N. Buczynowa Dolinka. Mech z zacieinionych głązów w borze świerkowym; Leg. HD; 49°13'21"N 20°2'18"E; **ASL**: 1822 m; **E**: 3a.

NHC-00573). ID: PL-0027/13; [J]; gm. Bukowina Tatrzańska, pow. tatrzański, **KFP**: Tatry; **UTM**: DV25; **AT**: EG50; 1970-07-11; Tatry Wysokie. Tatrzański P.N. Buczynowa Dolinka. Trawa i ziemia między wantami; Leg. HD; 49°13'21"N 20°2'19"E; **ASL**: 1815 m; **E**: 3a.

NHC-00574). ID: PL-0028/14; [J]; gm. Bukowina Tatrzańska, pow. tatrzański, **KFP**: Tatry; **UTM**: DV25; **AT**: EG50; 1970-07-11; Tatry Wysokie. Tatrzański P.N. Buczynowa Dolinka. Ściółka kosówki w Dolinie Pięciu Stawów; Leg. HD; 49°13'21"N 20°2'19"E; **ASL**: 1815 m; **E**: 21.

NHC-00575). ID: CB-1974/16; [J]; gm. Czarny Dunajec, pow. nowotarski, **KFP**: Kotlina Nowotarska; **UTM**: DV27; **AT**: DG39; 1970-08-16; Tatrzański P.N. Czerwony Potok, omszone głązy, z mchu; Leg. HD; 49°26'23"N 19°53'49"E; **ASL**: 660 m; **E**: 3a.

Woj. mazowieckie

NHC-00576). ID: CB-1974/7; [J]; gm. Izabelin, pow. warszawski zachodni, **KFP:** Nizina Mazowiecka; **UTM:** DC89; **AT:** ED15; 1970-05-10; Kampinoski P.N. Oddział 161. Bór sosnowy; Leg. WN i CB; 52°19'9"N 20°47'19"E; **ASL:** 99 m; **E:** 16.

NHC-00577). ID: CB-1974/8; [J]; gm. Izabelin, pow. warszawski zachodni, **KFP:** Nizina Mazowiecka; **UTM:** DC89; **AT:** ED15; 1970-05-10; Kampinoski P.N. Oddział 84. Bór sosnowy, ze ściółki; Leg. WN i CB; 52°19'9"N 20°47'19"E; **ASL:** 99 m; **E:** 16.

NHC-00578). ID: PL-0332/4; [J]; gm. Czerwińsk nad Wisłą, pow. płoński, **KFP:** Nizina Mazowiecka; **UTM:** DD50; **AT:** ED02; 1970-07-04; Zdziarki pod Wyszogrodem. Młodnik sosnowy. Gniazdo (*Apodemus sylvaticus*); Leg. ZMZ; 52°23'43"N 20°20'21"E; **ASL:** 81 m; **E:** 16; **M:** 25b.

NHC-00579). ID: PL-0859/1; [J]; gm. Brudzeń Duży, pow. plocki, **KFP:** Nizina Mazowiecka; **UTM:** DD03; **AT:** DC76; 1970-10-17; Sikórz pod Plockiem. Wypróchniały, leżący pień lipy *Tilia* sp.; Leg. JR; 52°38'15"N 19°34'36"E; **ASL:** 113 m; **E:** 23; **M:** 28.

NHC-00580). ID: PL-0633/5; [J]; gm. Opinogóra Górna, pow. ciechanowski, **KFP:** Nizina Mazowiecka; **UTM:** DD86; **AT:** EC44; 1970-10-18; Opinogóra. Dziupła w starym kasztanowcu (*Aesculus hippocastanum*); Leg. JR; 52°54'23"N 20°42'34"E; **ASL:** 137 m; **E:** 23; **M:** 29.

Woj. opolskie

NHC-00581). ID: CB-1974/44; [J]; gm. Zawadzkie, pow. strzelecki, **KFP:** Śląsk Górny; **UTM:** CB11; **AT:** CF08; 1970-05-28; Las mieszany nad Małą Panwią na zachód od miasta Zawadzkie, ze ściółki; Leg. ZMZ; 50°37'21"N 18°25'52"E; **ASL:** 208 m; **E:** 20b.

NHC-00582). ID: PL-0170/4; [J]; gm. Opole, pow. opolski, **KFP:** Śląsk Dolny; **UTM:** YS01; **AT:** CE95; 1970-07-29; Opole. Gniazdo gołębia (*Columba livia*) na wieży kościoła Franciszkanów; Leg. ZMZ; 50°40'3"N 17°55'20"E; **ASL:** 157 m; **E:** 26; **M:** 26.

NHC-00583). ID: PL-0215/5; [J]; gm. Opole, pow. opolski, **KFP:** Śląsk Dolny; **UTM:** YS01; **AT:** CE95; 1970-07-29; Opole. Guano ze strychu kościoła Franciszkanów; Leg. ZMZ; 50°40'3"N 17°55'20"E; **ASL:** 157 m; **E:** 20b.

NHC-00584). ID: PL-0345/9; [J]; gm. Strzelce Opolskie, pow. strzelecki, **KFP:** Śląsk Górny; **UTM:** CA19; **AT:** CF19; 1970-07-29; Rez. „Płużnica”. Naturalny las mieszany (świerk, sosna, dąb, buk i grab), wysiano ze ściółki; Leg. ZMZ; 50°29'26"N 18°26'56"E; **ASL:** 272 m; **E:** 20c.

NHC-00585). ID: PL-1043/23; [J]; gm. Strzelce Opolskie, pow. strzelecki, **KFP:** Śląsk Górny; **UTM:** CA19; **AT:** CF19; 1970-07-29; Rez. „Płużnica”. Dziupła w buku (*Fagus sylvatica*); Leg. ZMZ; 50°29'26"N 18°26'56"E; **ASL:** 272 m; **E:** 20c; **M:** 29.

NHC-00586). ID: PL-0130/2; [J]; gm. Lubsza, pow. brzeski, **KFP:** Śląsk Dolny; **UTM:** XS74; **AT:** CE62; 1970-07-30; Okolice Lubszy pod Brzegiem. Wielogatunkowy las liściasty, ze ściółki; Leg. ZMZ; 50°55'48"N 17°32'32"E; **ASL:** 153 m; **E:** 13b.

NHC-00587). ID: CB-1974/151; [J]; gm. Lubsza, pow. brzeski, **KFP:** Śląsk Dolny; **UTM:** XS74; **AT:** CE62; 1970-08-30; Lubsza. Las mieszany, ze ściółki; Leg. ZMZ; 50°56'23"N 17°31'32"E; **ASL:** 146 m; **E:** 20b.

Woj. podkarpackie

NHC-00588). ID: PL-1014/49; [J]; gm. Lutowiska, pow. bieszczadzki, **KFP:** Bieszczady; **UTM:** FV24; **AT:** FG59; 1970-06-13; Bieszczady. Pszczeliny. Mech z kamieni nad potokiem Wołosaty; Leg. PL; 49°9'52"N 22°41'41"E; **ASL:** 581 m; **E:** 3a.

NHC-00589). ID: CB-1974/149; [J]; gm. Tuszów, pow. mielecki, **KFP:** Nizina Sandomierska; **UTM:** EA38; **AT:** FF21; 1970-08-28; Czajkowa. Oddział 35. Las mieszany, z liści i detritusu pod dębami; Leg. MS; 50°22'26"N 21°32'2"E; **ASL:** 163 m; **E:** 20b.

NHC-00590). ID: CB-1974/9; [J]; gm. Tuszów, pow. mielecki, **KFP:** Nizina Sandomierska; **UTM:** EA38; **AT:** FF21; 1970-08-28; Czajkowa. Wyręb po 80-letnim borze sosnowym, ze ściółki (MS); Leg. MS; 50°22'26"N 21°32'2"E; **ASL:** 163 m; **E:** 20b.

NHC-00591). ID: CB-1974/90; [J]; gm. Tuszów, pow. mielecki, **KFP:** Nizina Sandomierska; **UTM:** EA38; **AT:** FF21; 1970-08-28; Czajkowa. Oddział 31. Las mieszany, ze ściółki; Leg. MS; 50°22'26"N 21°32'2"E; **ASL:** 163 m; **E:** 20b.

NHC-00592). ID: PL-0229/4; [J]; gm. Tuszów, pow. mielecki, **KFP:** Nizina Sandomierska; **UTM:** EA38; **AT:** FF21; 1970-08-28; Czajkowa pod Mielcem. Podmokły las dębowo-sosnowy, ze ściółki spod dębów; Leg. MS; 50°22'26"N 21°32'2"E; **ASL:** 163 m; **E:** 20b.

NHC-00593). ID: PL-0214/3; [J]; gm. Krasne, pow. rzeszowski, **KFP:** Nizina Sandomierska; **UTM:** EA74; **AT:** FF65; 1970-10-19; Krasne. Wypróchniała lipa *Tilia* sp.; Leg. JR; 50°3'11"N 22°5'5"E; **ASL:** 213 m; **E:** 28; **M:** 28.

Woj. podlaskie

NHC-00594). ID: PL-1368/75; [J]; gm. Dobrzyniewo Duże, pow. białostocki, **KFP:** Podlasie; **UTM:** FE30; **AT:** FC09; 1970-06-05; Beskid Śląski. Kozińce k/Wisły. Bór świerkowy, ze ściółki; Leg. WN; 53°14'19"N 22°59'12"E; **ASL:** 148 m; **E:** 17a.

NHC-00595). ID: JB-1980a/10; [J]; gm. Białowieża, pow. hajnowski, **KFP:** Puszcza Białowieńska; **UTM:** FD94; **AT:** GC55; 1970-08-08; Puszcza Białowieńska. Białowiecki P.N. Las mieszany (z sosną). Teren oświetlony i suchy. Podszyt dość bogaty. Ze ściółki; Leg. WS; 52°45'20"N 23°52'41"E; **ASL:** 170 m; **E:** 16.

NHC-00596). ID: JB-1980a/5; [J]; gm. Białowieża, pow. hajnowski, **KFP:** Puszcza Białowieńska; **UTM:** FD94; **AT:** GC55; 1970-08-08; Puszcza Białowieńska. Białowiecki P.N. Partia dębowa, dość wilgotna o niezbyt bogatym runie, ze ściółki; Leg. WS; 52°45'20"N 23°52'41"E; **ASL:** 170 m; **E:** 15.

NHC-00597). ID: JB-1980a/6; [J]; gm. Białowieża, pow. hajnowski, **KFP:** Puszcza Białowieńska; **UTM:** FD94; **AT:** GC55; 1970-08-08; Puszcza Białowieńska. Białowiecki P.N. Ściółka o dość znacznej spójności spod młodej olchy. Teren prześwietlony, suchy. Podszyt bogaty; Leg. WS; 52°45'20"N 23°52'41"E; **ASL:** 170 m; **E:** 12.

NHC-00598). ID: JB-1980a/7; [J]; gm. Białowieża, pow. hajnowski, **KFP**: Puszcza Białowieńska; **UTM**: FD94; **AT**: GC55; 1970-08-08; Puszcza Białowieńska. Białowiecki P.N. Wysiane przy korzeniach starej olchy. Teren zacieniony, wilgotny, z bogatym podszytem; Leg. WS; 52°45'20"N 23°52'41"E; **ASL**: 170 m; **E**: 12.

NHC-00599). ID: JB-1980a/8; [J]; gm. Białowieża, pow. hajnowski, **KFP**: Puszcza Białowieńska; **UTM**: FD94; **AT**: GC55; 1970-08-08; Puszcza Białowieńska. Białowiecki P.N. Wysiane przy korzeniach grabu. Wilgotno. Poszycie ubogie; Leg. WS; 52°45'20"N 23°52'41"E; **ASL**: 170 m; **E**: 13a.

NHC-00600). ID: JB-1980a/9; [J]; gm. Białowieża, pow. hajnowski, **KFP**: Puszcza Białowieńska; **UTM**: FD94; **AT**: GC55; 1970-08-08; Puszcza Białowieńska. Białowiecki P.N. Wysiane spod sosen. Teren suchy i oświetlony, runo ubogie; Leg. WS; 52°45'20"N 23°52'41"E; **ASL**: 170 m; **E**: 16.

NHC-00601). ID: PL-0082/1; [J]; gm. Narewka, pow. hajnowski, **KFP**: Puszcza Białowieńska; **UTM**: FD94; **AT**: GC56; 1970-08-08; Puszcza Białowieńska. Białowiecki P.N. Oddział 284. Teren oświetlony i suchy. Sosna ok. 20%. Podszycie bogate, przy korzeniach sosny; Leg. MS; 52°45'0"N 23°54'39"E; **ASL**: 177 m; **E**: 20b.

NHC-00602). ID: PL-0208/2; [J]; gm. Białowieża, pow. hajnowski, **KFP**: Puszcza Białowieńska; **UTM**: FD94; **AT**: GC55; 1970-08-08; Puszcza Białowieńska. Białowiecki P.N. Oddz. 369. Grąd, ze ściółki; Leg. WS; 52°45'20"N 23°52'41"E; **ASL**: 170 m; **E**: 13a.

NHC-00603). ID: PL-1585/; [J]; gm. Białowieża, pow. hajnowski, **KFP**: Puszcza Białowieńska; **UTM**: FD94; **AT**: GC56; 1970-08-08; Puszcza Białowieńska. Białowiecki P.N. Bór sosnowy, ze ściółki; Leg. CB; 52°44'13"N 23°54'52"E; **ASL**: 171 m; **E**: 16a.

NHC-00604). ID: PL-1590/; [J]; gm. Białowieża, pow. hajnowski, **KFP**: Puszcza Białowieńska; **UTM**: FD95; **AT**: GC55; 1970-08-08; Puszcza Białowieńska. Białowiecki P.N. Dziupla w olszy czarnej (*Alnus glutinosa*); Leg. CB; 52°46'16"N 23°51'60"E; **ASL**: 159 m; **E**: 11; **M**: 29.

NHC-00605). ID: PL-1592/; [J]; gm. Hajnówka, pow. hajnowski, **KFP**: Puszcza Białowieńska; **UTM**: FD84; **AT**: GC54; 1970-08-08; Puszcza Białowieńska. Białowiecki P.N. Grąd, ze ściółki; Leg. CB; 52°45'16"N 23°40'59"E; **ASL**: 167 m; **E**: 13a.

NHC-00606). ID: PL-1630/; [J]; gm. Białowieża, pow. hajnowski, **KFP**: Puszcza Białowieńska; **UTM**: FD85; **AT**: GC55; 1970-08-08; Puszcza Białowieńska. Białowiecki P.N. Las liściasty bogato podszyty, ze ściółki; Leg. CB; 52°46'35"N 23°45'5"E; **ASL**: 173 m; **E**: 13b.

NHC-00607). ID: PL-1631/; [J]; gm. Białowieża, pow. hajnowski, **KFP**: Puszcza Białowieńska; **UTM**: FD85; **AT**: GC55; 1970-08-08; Puszcza Białowieńska. Białowiecki P.N. Las liściasty bogato podszyty, ze ściółki; Leg. CB; 52°46'35"N 23°45'5"E; **ASL**: 173 m; **E**: 13b.

NHC-00608). ID: CB-1974/58; [J]; gm. Narewka, pow. hajnowski, **KFP**: Puszcza Białowieńska; **UTM**: FD95; **AT**: GC55; 1970-10-16; Puszcza Białowieńska. Białowiecki P.N. Oddział 284. *Pineto-vaccinetum uliginosi*, ze ściółki; Leg. MS; 52°44'15"N 23°53'13"E; **ASL**: 169 m; **E**: 16a.

NHC-00609). ID: CB-1984/27; [J]; gm. Narewka, pow. hajnowski, **KFP**: Puszcza Białowieńska; **UTM**: FD94; **AT**: GC56; 1970-10-16; Puszcza Białowieńska. Białowiecki P.N. Oddział

284. *Pineto-vaccinetum uliginosi*, ze ściółki; Leg. MS; 52°45'0"N 23°54'39"E; ASL: 177 m; E: 16.

NHC-00610). ID: PL-0568/5; [J]; gm. Narewka, pow. hajnowski, **KFP**: Puszcza Białowieska; **UTM**: FD95; **AT**: GC56; 1970-10-16; Puszcza Białowieska. Białowieski P.N. Oddz. 340. *Alnetum*, ze ściółki; Leg. ZMZ; 52°46'35"N 23°54'17"E; **ASL**: 166 m; **E**: 11.

NHC-00611). ID: PL-0572/9; [J]; gm. Narewka, pow. hajnowski, **KFP**: Puszcza Białowieska; **UTM**: FD95; **AT**: GC55; 1970-10-16; Puszcza Białowieska. Białowieski P.N. Oddz. 340. *Alnetum*, ze ściółki; Leg. ZMZ; 52°46'26"N 23°52'50"E; **ASL**: 164 m; **E**: 11.

NHC-00612). ID: PL-1034/20; [J]; gm. Białowieża, pow. hajnowski, **KFP**: Puszcza Białowieska; **UTM**: FD94; **AT**: GC55; 1970-10-16; Puszcza Białowieska. Białowieski P.N. Oddz. 284. Bór sosnowy świeży, ze ściółki; Leg. ZMZ; 52°44'15"N 23°53'13"E; **ASL**: 169 m; **E**: 16a.

NHC-00613). ID: PL-1667/; [J]; gm. Hajnówka, pow. hajnowski, **KFP**: Puszcza Białowieska; **UTM**: FD84; **AT**: GC54; 1970-10-16; Puszcza Białowieska. Białowieski P.N. Oles, ze ściółki; Leg. CB; 52°44'52"N 23°42'35"E; **ASL**: 159 m; **E**: 11.

NHC-00614). ID: JB-1980a/11; [J]; gm. Białowieża, pow. hajnowski, **KFP**: Puszcza Białowieska; **UTM**: FD94; **AT**: GC55; 1970-10-17; Puszcza Białowieska. Białowieski P.N. Grąd (*Quercocarpinetum*), ze ściółki; Leg. ZMZ; 52°45'20"N 23°52'41"E; **ASL**: 170 m; **E**: 13a.

NHC-00615). ID: PL-0570/7; [J]; gm. Narewka, pow. hajnowski, **KFP**: Puszcza Białowieska; **UTM**: FD95; **AT**: GC55; 1970-10-17; Puszcza Białowieska. Białowieski P.N. Oddz. 370. Grąd wysoki, ze ściółki; Leg. ZMZ; 52°46'49"N 23°53'42"E; **ASL**: 163 m; **E**: 13a.

NHC-00616). ID: PL-0571/8; [J]; gm. Narewka, pow. hajnowski, **KFP**: Puszcza Białowieska; **UTM**: FD95; **AT**: GC55; 1970-10-17; Puszcza Białowieska. Białowieski P.N. Oddz. 370. Grąd wysoki, ze ściółki; Leg. ZMZ; 52°46'49"N 23°53'42"E; **ASL**: 163 m; **E**: 13a.

NHC-00617). ID: PL-0649/3; [J]; gm. Białowieża, pow. hajnowski, **KFP**: Puszcza Białowieska; **UTM**: FD94; **AT**: GC55; 1970-10-17; Puszcza Białowieska. Białowieski P.N. Grąd, ze ściółki; Leg. CB; 52°44'45"N 23°52'15"E; **ASL**: 171 m; **E**: 13a.

NHC-00618). ID: PL-0876/18; [J]; gm. Hajnówka, pow. hajnowski, **KFP**: Puszcza Białowieska; **UTM**: FD84; **AT**: GC54; 1970-10-17; Puszcza Białowieska. Puszcza Białowieska. Białowieski P.N. Łąka w partii grądowej; Leg. ZMZ; 52°44'2"N 23°41'11"E; **ASL**: 165 m; **E**: 5.

NHC-00619). ID: PL-1670/; [J]; gm. Białowieża, pow. hajnowski, **KFP**: Puszcza Białowieska; **UTM**: FD94; **AT**: GC55; 1970-10-17; Puszcza Białowieska. Białowieski P.N. Grąd, ze ściółki; Leg. CB; 52°43'46"N 23°49'59"E; **ASL**: 171 m; **E**: 13a.

Woj. śląskie

NHC-00620). ID: CB-1974/21; [J]; gm. Wisła, pow. cieszyński, **KFP**: Beskid Zachodni; **UTM**: CV49; **AT**: DG11; 1970-06-05; Beskid Śląski. Las bukowy pod Cieślarem, ze ściółki; Leg. WN i AP; 49°37'35"N 18°49'12"E; **ASL**: 860 m; **E**: 14c.

NHC-00621). ID: PL-1362/69; [J]; gm. Wisła, pow. cieszyński, **KFP**: Beskid Zachodni; **UTM**: CV49; **AT**: DG11; 1970-06-05; Beskid Śląski. E zbocza Stożka. Stary bór świerkowy, ze ściółki; Leg. WN; 49°36'23"N 18°49'26"E; **ASL**: 951 m; **E**: 17a.

NHC-00622). ID: PL-1364/71; [J]; gm. Wisła, pow. cieszyński, **KFP:** Beskid Zachodni; **UTM:** CV49; **AT:** DG11; 1970-06-05; Beskid Śląski. E zbocza Stożka. Stary bór świerkowy, ze ściółki; Leg. WN; 49°36'23"N 18°49'28"E; **ASL:** 940 m; **E:** 14c.

NHC-00623). ID: PL-1346/53; [J]; gm. Wisła, pow. cieszyński, **KFP:** Beskid Zachodni; **UTM:** CV59; **AT:** DG12; 1970-06-06; Beskid Śląski. Czarne. Omszone glazy nad Czarną Wiselką; Leg. WN; 49°36'35"N 18°55'36"E; **ASL:** 551 m; **E:** 26.

NHC-00624). ID: PL-1363/70; [J]; gm. Ustron, pow. cieszyński, **KFP:** Beskid Zachodni; **UTM:** CA40; **AT:** DG01; 1970-06-06; Beskid Śląski. Czantoria. Las bukowy, ze ściółki; Leg. WN; 49°41'4"N 18°49'7"E; **ASL:** 813 m; **E:** 14c.

NHC-00625). ID: PL-1365/72; [J]; gm. Wisła, pow. Szczyrk, **KFP:** Beskid Zachodni; **UTM:** CV59; **AT:** DG13; 1970-06-06; Beskid Śląski. Barania Góra. Stary bór świerkowy, ze ściółki; Leg. WN; 49°36'42"N 19°0'37"E; **ASL:** 1206 m; **E:** 17a.

NHC-00626). ID: PL-1366/73; [J]; gm. Wisła, pow. cieszyński, **KFP:** Beskid Zachodni; **UTM:** CV59; **AT:** DG12; 1970-06-06; Beskid Śląski. Czarne. Stary bór świerkowy nad Czarną Wiselką, ze ściółki; Leg. WN; 49°36'24"N 18°55'40"E; **ASL:** 572 m; **E:** 17a.

NHC-00627). ID: PL-1367/74; [J]; gm. Wisła, pow. cieszyński, **KFP:** Beskid Zachodni; **UTM:** CV49; **AT:** DG11; 1970-06-06; Beskid Śląski. Cieślar. Las bukowy, ze ściółki; Leg. WN; 49°37'40"N 18°49'52"E; **ASL:** 755 m; **E:** 14c.

NHC-00628). ID: PL-1369/76; [J]; gm. Wisła, pow. cieszyński, **KFP:** Beskid Zachodni; **UTM:** CV49; **AT:** DG11; 1970-06-06; Beskid Śląski. Cieślar. Bór świerkowy, ze ściółki; Leg. WN; 49°37'24"N 18°49'27"E; **ASL:** 858 m; **E:** 17a.

NHC-00629). ID: PL-1353/60; [J]; gm. Rajcza, pow. żywiecki, **KFP:** Beskid Zachodni; **UTM:** CV57; **AT:** DG33; 1970-06-08; Beskid Żywiecki. Magura. Buczyna na E stoku, ze ściółki; Leg. WN i AP; 49°26'58"N 19°0'14"E; **ASL:** 899 m; **E:** 14c.

NHC-00630). ID: PL-1360/67; [J]; gm. Rajcza, pow. żywiecki, **KFP:** Beskid Zachodni; **UTM:** CV57; **AT:** DG32; 1970-06-08; Beskid Żywiecki. Przystół Wielki. Stary las bukowo-świerkowy, ze ściółki; Leg. WN; 49°26'15"N 18°59'21"E; **ASL:** 856 m; **E:** 20c.

NHC-00631). ID: PL-1348/55; [J]; gm. Jeleśnia, pow. żywiecki, **KFP:** Beskid Zachodni; **UTM:** CV79; **AT:** DG24; 1970-06-09; Beskid Żywiecki. Rez. „Na Romance”. Bór świerkowy, ściółka i mech; Leg. WN; 49°33'19"N 19°14'54"E; **ASL:** 1152 m; **E:** 17a.

NHC-00632). ID: PL-1356/63; [J]; gm. Rajcza, pow. żywiecki, **KFP:** Beskid Zachodni; **UTM:** CV57; **AT:** DG32; 1970-06-09; Beskid Żywiecki. S tok Małej Raczy. Karłowate buki, ze ściółki; Leg. WN i AP; 49°24'10"N 18°58'34"E; **ASL:** 1072 m; **E:** 14c.

NHC-00633). ID: PL-1357/64; [J]; gm. Rajcza, pow. żywiecki, **KFP:** Beskid Zachodni; **UTM:** CV68; **AT:** DG24; 1970-06-09; Beskid Żywiecki. Sucha Góra k/Rajczy. Stary las bukowy, ze ściółki; Leg. WN i AP; 49°31'26"N 19°8'28"E; **ASL:** 967 m; **E:** 14c.

NHC-00634). ID: PL-1361/68; [J]; gm. Rajcza, pow. żywiecki, **KFP:** Beskid Zachodni; **UTM:** CV58; **AT:** DG33; 1970-06-09; Beskid Żywiecki. Rycerka Dolna. Stary bór świerkowy, ze ściółki; Leg. WN i AP; 49°29'2"N 19°2'55"E; **ASL:** 636 m; **E:** 17a.

NHC-00635). ID: PL-1355/62; [J]; gm. Węgierska Górka, pow. żywiecki, **KFP:** Beskid Zachodni; **UTM:** CV79; **AT:** DG24; 1970-06-10; Beskid Żywiecki. Dziupła w spróchniałym świerku (*Picea abies*) przy szlaku z Rysiowej na Romankę; Leg. WN; 49°33'3"N 19°14'16"E; **ASL:** 1236 m; **E:** 17a; **M:** 29.

NHC-00636). ID: WN-1976/54; [J]; gm. Węgierska Górka, pow. żywiecki, **KFP:** Beskid Zachodni; **UTM:** CV79; **AT:** DG24; 1970-06-10; Na południe od Romanki. Polana, z dziupli spróchniałego świerka (*Picea abies*); Leg. AP i WN; 49°33'22"N 19°14'19"E; **ASL:** 1257 m; **E:** 17a; **M:** 29.

NHC-00637). ID: WN-1976/55; [J]; gm. Węgierska Górka, pow. żywiecki, **KFP:** Beskid Zachodni; **UTM:** CV79; **AT:** DG24; 1970-06-10; Romanka. Bór świerkowy, ze ściółki; Leg. AP i WN; 49°33'42"N 19°14'27"E; **ASL:** 1322 m; **E:** 17a.

NHC-00638). ID: WN-1976/101; [J]; gm. Bestwina, pow. bielski, **KFP:** Beskid Zachodni; **UTM:** CA62; **AT:** DF83; 1970-06-12; Okolice Lubinka. Las mieszany pod Janowicami, ze ściółki; Leg. CB i PL; 49°52'56"N 19°4'36"E; **ASL:** 319 m; **E:** 20c.

NHC-00639). ID: PL-1000/18; [J]; gm. Olsztyn, pow. częstochowski, **KFP:** Wyżyna Krakowsko-Wieluńska; **UTM:** CB72; **AT:** DE84; 1970-08-10; Rez. „Zielona Góra” pod Częstochową. Zarośla leszczynowe, ze ściółki; Leg. JR; 50°46'46"N 19°13'53"E; **ASL:** 103 m; **E:** 22b.

NHC-00640). ID: CB-1974/145; [J]; gm. Kroczyce, pow. zawierciański, **KFP:** Wyżyna Krakowsko-Wieluńska; **UTM:** CB90; **AT:** DF06; 1970-10-05; Góra Berkowa. Skały szczytowe, z detritusu ze szczelin skalnych; Leg. JR; 50°34'21"N 19°31'49"E; **ASL:** 462 m; **E:** 2a.

Woj. wielkopolskie

NHC-00641). ID: PL-0244/13; [J]; gm. Mieleszyn, pow. gnieźnieński, **KFP:** Nizina Wielkopolsko-Kujawska; **UTM:** XU73; **AT:** CC73; 1970-04-28; Okolice Gniezna. Oles nad jez. Głębokim, ze ściółki; Leg. ZMZ; 52°40'0"N 17°35'13"E; **ASL:** 112 m; **E:** 11.

NHC-00642). ID: CB-1974/10; [J]; gm. Nowe Miasto nad Wartą, pow. średzki, **KFP:** Nizina Wielkopolsko-Kujawska; **UTM:** XT67; **AT:** CD32; 1970-05-05; Wolica Kozia. Las liściasty, ze ściółki spod wiązu polnego; Leg. JR; 52°5'16"N 17°26'58"E; **ASL:** 83 m; **E:** 13b.

NHC-00643). ID: CB-1974/154; [J]; gm. Nowe Miasto nad Wartą, pow. średzki, **KFP:** Nizina Wielkopolsko-Kujawska; **UTM:** XT67; **AT:** CD32; 1970-05-05; Wolica Kozia. Las liściasty, ze ściółki; Leg. JR; 52°5'16"N 17°26'58"E; **ASL:** 83 m; **E:** 13b.

NHC-00644). ID: PL-0320/7; [J]; gm. Nowe Miasto nad Wartą, pow. średzki, **KFP:** Nizina Wielkopolsko-Kujawska; **UTM:** XT67; **AT:** CD32; 1970-05-05; Wolica Kozia. Wypróchniała wierzba *Salix* sp.; Leg. JR; 52°5'16"N 17°26'58"E; **ASL:** 83 m; **E:** 28; **M:** 28.

NHC-00645). ID: PL-0428/18; [J]; gm. Chrzypsko Wielkie, pow. międzychodzki, **KFP:** Nizina Wielkopolsko-Kujawska; **UTM:** WU82; **AT:** BC84; 1970-05-17; Zwalony dąb *Quercus* sp. nad jez. Białokoskim, szeroka dziupła; Leg. CB; 52°34'5"N 16°13'24"E; **ASL:** 107 m; **E:** 29; **M:** 29.

NHC-00646). ID: PL-0441/25; [J]; gm. Sieraków, pow. międzychodzki, **KFP:** Nizina Wielkopolsko-Kujawska; **UTM:** WU73; **AT:** BC73; 1970-05-17; Rez. „Buki nad jez. Lutom-

skim” k/Sierakowa. Las bukowy, dziupla w kasztanowcu (*Aesculus hippocastanum*); Leg. PL; 52°36'49"N 16°7'56"E; **ASL**: 67 m; **E**: 14a; **M**: 29.

NHC-00647). **ID**: PL-0881/2; [J]; gm. Chrzypsko Wielkie, pow. międzychodzki, **KFP**: Nizina Wielkopolsko-Kujawska; **UTM**: WU82; **AT**: BC74; 1970-05-17; Łęczeczki. Las mieszany (sosna, dąb), ze ściółki; Leg. PL; 52°36'15"N 16°12'30"E; **ASL**: 109 m; **E**: 20b.

NHC-00648). **ID**: PL-0147/5; [J]; gm. Poznań, pow. Poznań, **KFP**: Nizina Wielkopolsko-Kujawska; **UTM**: XU20; **AT**: BD08; 1970-07-01; Poznań. Park Sołacki. Próchno z pnia *Acer negundo*; Leg. JR; 52°25'21"N 16°54'1"E; **ASL**: 68 m; **E**: 23; **M**: 28.

NHC-00649). **ID**: PL-1054/33; [J]; gm. Żerków, pow. jarociński, **KFP**: Nizina Wielkopolsko-Kujawska; **UTM**: XT77; **AT**: CD33; 1970-07-05; Śmiełów. Las łęgowy za parkiem, ze ściółki; Leg. JR; 52°6'15"N 17°34'57"E; **ASL**: 84 m; **E**: 12.

NHC-00650). **ID**: PL-1586/; [J]; gm. Mosina, pow. poznański, **KFP**: Nizina Wielkopolsko-Kujawska; **UTM**: XT29; **AT**: BD18; 1970-08-08; Wielkopolski P.N. Buczyna, ze ściółki; Leg. JB; 52°16'0"N 16°47'55"E; **ASL**: 78 m; **E**: 14a.

Woj. zachodniopomorskie

NHC-00651). **ID**: PL-1039/18; [J]; gm. Barlinek, pow. myśliborski, **KFP**: Pojezierze Pomorskie; **UTM**: WU17; **AT**: AC37; 1970-08-20; Barlinek. Dziupla w osice (*Populus tremula*); Leg. MJ; 52°59'53"N 15°13'34"E; **ASL**: 82 m; **E**: 29; **M**: 29.

1971

Woj. dolnośląskie

NHC-00652). **ID**: PL-0355/26; [J]; gm. Długołęka, pow. wrocławski, **KFP**: Wzgórza Trzebnickie; **UTM**: XS57; **AT**: CE30; 1971-06-25; Szczodre. Park, kora, trawa i detritus spod starego platana; Leg. JR; 51°11'34"N 17°11'27"E; **ASL**: 136 m; **E**: 23.

NHC-00653). **ID**: PL-0903/33; [J]; gm. Długołęka, pow. wrocławski, **KFP**: Wzgórza Trzebnickie; **UTM**: XS57; **AT**: CE30; 1971-06-25; Szczodre. Stary wypróchniały klon *Acer* sp.; Leg. JR; 51°11'34"N 17°11'27"E; **ASL**: 136 m; **E**: 23; **M**: 28.

NHC-00654). **ID**: PL-1035/35; [J]; gm. Długołęka, pow. wrocławski, **KFP**: Wzgórza Trzebnickie; **UTM**: XS57; **AT**: CE30; 1971-06-25; Szczodre pod Wrocławiem. Próchno ze starego dębu *Quercus* sp.; Leg. AD; 51°11'36"N 17°11'30"E; **ASL**: 135 m; **E**: 23; **M**: 28.

Woj. lubelskie

NHC-00655). **ID**: PL-0257/1; [J]; gm. Susiec, pow. tomaszowski, **KFP**: Roztocze; **UTM**: FA59; **AT**: GF12; 1971-06-29; Nowiny koło Tomaszowa Lubelskiego. Gniazdo pliszki siwej (*Motacilla alba*); Leg. SO KNP; 50°26'53"N 23°7'52"E; **ASL**: 264 m; **E**: 26; **M**: 26.

NHC-00656). **ID**: PL-0054/2; [J]; gm. Nałęczów, pow. puławski, **KFP**: Wyzyna Lubelska; **UTM**: EB88; **AT**: FE25; 1971-12-03; Nałęczów. Słoma z liśćmi z kopca ziemniaków w parku zdrojowym; Leg. JR; 51°17'10"N 22°12'36"E; **ASL**: 176 m; **E**: 34.

NHC-00657). ID: PL-0311/6; [J]; gm. Nałęczów, pow. puławski, **KFP**: Wyżyna Lubelska; **UTM**: EB88; **AT**: FE24; 1971-12-03; Nałęczów. Młody las mieszany z przewagą drzew liściastych, mrowisko *Formica rufa*; Leg. JR; 51°18'53"N 22°7'34"E; **ASL**: 196 m; **E**: 20b; **M**: 24.

NHC-00658). ID: WN-1976/82; [J]; gm. Nałęczów, pow. puławski, **KFP**: Wyżyna Lubelska; **UTM**: EB88; **AT**: FE24; 1971-12-03; Nałęczów. Las mieszany obok sanatorium ZNP, ze ściółki; Leg. JR; 51°18'53"N 22°7'34"E; **ASL**: 196 m; **E**: 20b.

Woj. łódzkie

NHC-00659). ID: WN-1976/80; [J]; gm. Galewice, pow. wieruszowski, **KFP**: Wzgórza Trzebnickie; **UTM**: CB09; **AT**: CE17; 1971-09-30; Okolice Węglewic. Rez. „Królewski Las”. Las mieszany, ze ściółki; Leg. ZMZ; 51°23'53"N 18°15'21"E; **ASL**: 162 m; **E**: 20b.

NHC-00660). ID: PL-0120/1; [J]; gm. Złoczew, pow. sieradzki, **KFP**: Nizina Wielkopolsko-Kujawska; **UTM**: CC30; **AT**: DE10; 1971-10-03; Rez. „Nowa Wieś” pod Sieradzem. Las liściasty o charakterze grądu z domieszką jodły i świerka, wysiano ze ściółki; Leg. ZMZ; 51°27'6"N 18°36'23"E; **ASL**: 184 m; **E**: 13a.

NHC-00661). ID: PL-0300/14; [J]; gm. Uniejów, pow. poddębicki, **KFP**: Nizina Wielkopolsko-Kujawska; **UTM**: CC46; **AT**: DD51; 1971-10-03; Uniejów. Park, próchno i detritus z wiązu polnego (*Ulmus minor*); Leg. JR; 51°58'19"N 18°47'14"E; **ASL**: 112 m; **E**: 23; **M**: 28.

NHC-00662). ID: PL-0901/8; [J]; gm. Brzeźnio, pow. sieradzki, **KFP**: Nizina Wielkopolsko-Kujawska; **UTM**: CC30; **AT**: DE10; 1971-11-03; Okolice Nowej Wsi pod Sieradzem. Las mieszany, detritus i gleba spod martwej brzozy; Leg. ZMZ; 51°27'21"N 18°39'20"E; **ASL**: 171 m; **E**: 13b.

Woj. małopolskie

NHC-00663). ID: SS-1987/07; [J]; gm. Sucha Beskidzka, pow. suski, **KFP**: Beskid Zachodni; **UTM**: CA91; **AT**: DG07; 13.08.1971; Sucha Beskidzka. Zacieniona strona muru zamkowego; Leg. RAF; 49°44'52"N 19°35'49"E; **ASL**: 450 m; **E**: 3a.

NHC-00664). ID: SS-1987/08; [J]; gm. Mucharz, pow. wadowicki, **KFP**: Beskid Zachodni; **UTM**: CA92; **AT**: DF96; 13.08.1971; Świnna Poręba. Las bukowo-grabowy na płn. Zbocz, ze ściółki; Leg. ZMZ; 49°49'49"N 19°31'23"E; **ASL**: 340 m; **E**: 13b.

NHC-00665). ID: PL-1144/165; [J]; gm. Krościenko nad Dunajcem, pow. nowotarski, **KFP**: Pieniny; **UTM**: DV57; **AT**: EG32; 1971-05-02; Pieniny. Pieniński P.N. Harczy Grunt. Bór świerkowy, ze ściółki; Leg. WW; 49°25'30"N 20°21'7"E; **ASL**: 635 m; **E**: 17a.

NHC-00666). ID: PL-1149/170; [J]; gm. Czorsztyn, pow. nowotarski, **KFP**: Pieniny; **UTM**: DV57; **AT**: EG33; 1971-05-02; Pieniny. Pieniński P.N. Flaki. Bór świerkowy, ze ściółki; Leg. WW; 49°24'0"N 20°33'1"E; **ASL**: 640 m; **E**: 17a.

NHC-00667). ID: PL-1156/177; [J]; gm. Czorsztyn, pow. nowotarski, **KFP**: Pieniny; **UTM**: DV57; **AT**: EG33; 1971-05-02; Pieniny. Pieniński P.N. Dolina Harczy Grunt. Bór świerkowy; Leg. WW; 49°25'30"N 20°21'7"E; **ASL**: 635 m; **E**: 17a.

NHC-00668). ID: PL-1158/179; [J]; gm. Czorsztyn, pow. nowotarski, **KFP**: Pieniny; **UTM**: DV57; **AT**: EG33; 1971-05-02; Pieniny. Pieniński P.N. Flaki. Bór świerkowy; Leg. WW; 49°24'0"N 20°33'1"E; **ASL**: 640 m; **E**: 17a.

NHC-00669). ID: PL-0319/15; [J]; gm. Wadowice, pow. wadowicki, **KFP**: Beskid Zachodni; **UTM**: CA92; **AT**: DF96; 1971-05-15; Okolice Świnnej Poręby. Las bukowy, wysiano ze ściółki; Leg. WN; 49°50'26"N 19°32'15"E; **ASL**: 415 m; **E**: 14c.

NHC-00670). ID: PL-1152/173; [J]; gm. Krościenko nad Dunajcem, pow. nowotarski, **KFP**: Pieniny; **UTM**: DV57; **AT**: EG33; 1971-05-23; Pieniny. Pieniński P.N. Wąwóz Gorczyński. Bór świerkowy; Leg. WW; 49°24'31"N 20°23'22"E; **ASL**: 593 m; **E**: 17a.

NHC-00671). ID: PL-1154/175; [J]; gm. Czorsztyn, pow. nowotarski, **KFP**: Pieniny; **UTM**: DV57; **AT**: EG33; 1971-05-23; Pieniny. Pieniński P.N. Wąwóz Gorczyński. Bór świerkowy; Leg. WW; 49°24'31"N 20°23'22"E; **ASL**: 593 m; **E**: 17a.

NHC-00672). ID: PL-1157/178; [J]; gm. Krościenko nad Dunajcem, pow. nowotarski, **KFP**: Pieniny; **UTM**: DV57; **AT**: EG33; 1971-05-23; Pieniny. Pieniński P.N. Wąwóz Gorczyński. Bór świerkowy; Leg. WW; 49°24'31"N 20°23'22"E; **ASL**: 593 m; **E**: 17a.

NHC-00673). ID: PL-1646; [J]; gm. Czorsztyn, pow. nowotarski, **KFP**: Pieniny; **UTM**: DV57; **AT**: EG33; 1971-05-23; Pieniny. Pieniński P.N. Wąwóz Gorczyński. Bór świerkowy, ze ściółki; Leg. WW; 49°24'37"N 20°23'17"E; **ASL**: 608 m; **E**: 17a.

NHC-00674). ID: PL-1697; [J]; gm. Czorsztyn, pow. nowotarski, **KFP**: Pieniny; **UTM**: DV57; **AT**: EG33; 1971-05-23; Pieniny. Pieniński P.N. Wąwóz Gorczyński. Bór świerkowy, ze ściółki; Leg. WW; 49°25'0"N 20°23'60"E; **ASL**: 766 m; **E**: 17a.

NHC-00675). ID: WN-1976/64; [J]; gm. Bukowina Tatrzańska, pow. tatrzański, **KFP**: Tatry; **UTM**: DV35; **AT**: EG60; 1971-05-26; Tatry Wysokie. Świstówka Roztocka. Z gniazda *Pitymus taticus*; Leg. WS; 49°12'55"N 20°3'48"E; **ASL**: 162 m; **E**: 3a; **M**: 25b.

NHC-00676). ID: PL-0312/43; [J]; gm. Bukowina Tatrzańska, pow. tatrzański, **KFP**: Tatry; **UTM**: DV25; **AT**: DE43; 1971-05-27; Tatry Wysokie. Tatrzański P.N. Dolina Roztoki. Gniazdo *Clethrionomys glareolus* pod pnem; Leg. WS; 49°12'46"N 20°4'32"E; **ASL**: 1216 m; **E**: 17a; **M**: 25b.

NHC-00677). ID: PL-0979/108; [J]; gm. Bukowina Tatrzańska, pow. tatrzański, **KFP**: Tatry; **UTM**: DV34; **AT**: EG60; 1971-05-27; Tatry Wysokie. Tatrzański P.N. Dolina Za Mniczem. Materiał wyrzucony z nor świstaka (*Marmota marmota latirostris*); Leg. JRo; 49°11'35"N 20°3'12"E; **ASL**: 1941 m; **E**: 3a; **M**: 25b.

NHC-00678). ID: JB-1980a/183; [J]; gm. Szczawnica, pow. nowotarski, **KFP**: Pieniny; **UTM**: DV67; **AT**: EG34; 1971-05-29; Małe Pieniny. Wąwóz Homole. Ściółka spod świerków; Leg. WW; 49°24'21"N 20°32'50"E; **ASL**: 575 m; **E**: 17a.

NHC-00679). ID: WN-1976/65; [J]; gm. Szczawnica, pow. nowotarski, **KFP**: Pieniny; **UTM**: DV67; **AT**: EG34; 1971-05-29; Homole. Stok zachodni. Bór świerkowy, ze ściółki; Leg. WF; 49°24'21"N 20°32'50"E; **ASL**: 575 m; **E**: 17a.

NHC-00680). ID: PL-1108/157; [J]; gm. Sękowa, pow. gorlicki, **KFP**: Beskid Wschodni; **UTM**: EV29; **AT**: EG19; 1971-06-04; Beskid Niski. Pasma Magury Wątkowskiej. Rez.

„Kornuty” k/ Sękowej. Las bukowy, ze ściółki; Leg. WN; 49°35'20"N 21°19'33"E; **ASL**: 807 m; **E**: 14c.

NHC-00681). **ID**: WN-1976/102; [J]; gm. Ujście Gorlickie, pow. gorlicki, **KFP**: Beskid Wschodni; **UTM**: EV18; **AT**: EG28; 1971-06-05; Cerkiewka pod Przysłupią. Spod okapu; Leg. WN; 49°32'28"N 21°12'1"E; **ASL**: 580 m; **E**: .

NHC-00682). **ID**: PL-1113/161; [J]; gm. Sękowa, pow. gorlicki, **KFP**: Beskid Wschodni; **UTM**: EV18; **AT**: EG29; 1971-06-06; Beskid Niski. Magura Małostowska. Las bukowo-jodłowy, wysiano ze ściółki; Leg. WN; 49°33'8"N 21°13'16"E; **ASL**: 813 m; **E**: 20a.

NHC-00683). **ID**: PL-1683; [J]; gm. Czorsztyń, pow. nowotarski, **KFP**: Pieniny; **UTM**: DV57; **AT**: EG33; 1971-06-06; Pieniny. Pieniński P.N. Brak bliższych danych; Leg. WW; 49°24'55"N 20°23'3"E; **ASL**: 749 m; **E**: 14c.

NHC-00684). **ID**: PL-1115/55; [J]; gm. Uście Gorlickie, pow. gorlicki, **KFP**: Beskid Wschodni; **UTM**: EV17; **AT**: EG39; 1971-06-07; Beskid Niski. Jaworzyna Koniesznińska – szczyt. Las bukowy, wysiano ze ściółki; Leg. WN; 49°26'57"N 21°15'28"E; **ASL**: 744 m; **E**: 14c.

NHC-00685). **ID**: PL-1114/54; [J]; gm. Limanowa, pow. limanowski, **KFP**: Beskid Zachodni; **UTM**: DA60; **AT**: EG03; 1971-06-09; Beskid Niski. Łysa Góra. Las bukowy z domieszką świerka, wysiano ze ściółki; Leg. WN; 49°43'4"N 20°27'5"E; **ASL**: 753 m; **E**: 14c.

NHC-00686). **ID**: PL-0291/42; [J]; gm. Krościenko nad Dunajcem, pow. nowotarski, **KFP**: Pieniny; **UTM**: DV57; **AT**: EG33; 1971-06-11; Pieniny. Pieniński P.N. Białe Skały. Dziupła w starej jodle (*Abies alba*); Leg. CB; 49°25'34"N 20°25'10"E; **ASL**: 700 m; **E**: 18; **M**: 29.

NHC-00687). **ID**: CB-1974/157; [J]; gm. Bukowina Tatrzańska, pow. tatrzański, **KFP**: Tatry; **UTM**: DV35; **AT**: EG60; 1971-06-12; Tatry. Dolina Rybiego Potoku, Głębokci Żleb, z mchu na kamieniach pod kosodrzewiną; Leg. HD; 49°12'59"N 20°5'5"E; **ASL**: 1440 m; **E**: 21.

NHC-00688). **ID**: JB-1980a/184; [J]; gm. Szczawnica, pow. nowotarski, **KFP**: Pieniny; **UTM**: DV67; **AT**: EG34; 1971-06-12; Małe Pieniny. Wąwóz Homole. Ściółka spod starych świerków w 1/3 wysokości wąwozu; Leg. WW; 49°24'21"N 20°32'50"E; **ASL**: 575 m; **E**: 17a.

NHC-00689). **ID**: PL-0642/49; [J]; gm. Szczawnica, pow. nowotarski, **KFP**: Pieniny; **UTM**: DV67; **AT**: EG34; 1971-06-26; Tatry. Tatrzański P.N. Czubata Skała. Buczyna z podszytem świerka. Exp. S. Ze ściółki; Leg. JR; 49°24'14"N 20°34'21"E; **ASL**: 626 m; **E**: 14c.

NHC-00690). **ID**: PL-1019/47; [J]; gm. Stryszów, pow. wadowicki, **KFP**: Beskid Zachodni; **UTM**: DA02; **AT**: DF87; 1971-07-12; Czarna Puszcza pod Barwałdem Górnym. Las mieszany (ze świerkiem), ze ściółki; Leg. ZMZ; 49°51'33"N 19°38'50"E; **ASL**: 420 m; **E**: 20c.

NHC-00691). **ID**: JB-1980a/185; [J]; gm. Gorlice, pow. gorlicki, **KFP**: Beskid Wschodni; **UTM**: EV09; **AT**: EG18; 1971-07-15; Beskid Mały. Bartnia Góra pod Szymbarkiem. Silnie przerąbany wielogatunkowy las liściasty, ze ściółki; Leg. JR; 49°36'34"N 21°8'6"E; **ASL**: 620 m; **E**: 13b.

NHC-00692). **ID**: JB-1980a/100; [J]; gm. Pilica, pow. zawierciański, **KFP**: Wyżyna Krakowsko-Wieluńska; **UTM**: DA08; **AT**: DF27; 1971-07-25; Rez. „Smoleń” koło Olkusza. Zadrzewiona Góra Zamkowa. Wielogatunkowy las liściasty, ze ściółki; Leg. JR; 50°26'19"N 19°40'32"E; **ASL**: 463 m; **E**: 13b.

NHC-00693). ID: PL-0168/6; [J]; gm. Myślenice, pow. myślenicki, **KFP**: Beskid Zachodni; **UTM**: DA21; **AT**: DF99; 1971-08-12; Rez. „Zamczysko nad Rabą” koło Myślenic. Prawy brzeg przełomu Raby. Las jodłowy z domieszką modrzewia, świerka, sosny, jesionu, jawora, lipy i wiązu, wysiano ze ściółki; Leg. ZMZ; 49°48'25"N 19°57'18"E; **ASL**: 401 m; **E**: 18.

NHC-00694). ID: PL-0230/7; [J]; gm. Lanckorona, pow. wadowicki, **KFP**: Beskid Zachodni; **UTM**: DA12; **AT**: DF88; 1971-08-12; Okolice Izdebnika. Las grądowy, ze ściółki; Leg. ZMZ; 49°51'40"N 19°46'33"E; **ASL**: 307 m; **E**: 13a.

NHC-00695). ID: SS-1987/06; [J]; gm. Myslenice, pow. myślenicki, **KFP**: Beskid Zachodni; **UTM**: DA21; **AT**: DF99; 1971-08-12; Rez. „Zamczysko nad Rabą” koło Myślenic. Mchy z zacienionych skałek; Leg. JR; 49°48'25"N 19°57'18"E; **ASL**: 401 m; **E**: 3a.

NHC-00696). ID: PL-0143/3; [J]; gm. Wadowice, pow. wadowicki, **KFP**: Beskid Zachodni; **UTM**: CA92; **AT**: DF86; 1971-08-13; Okolice Gorzenia Górnego i Dolnego, przy szosie Sucha Beskidzka – Wadowice. Las liściasty; Leg. ZMZ; 49°51'36"N 19°30'11"E; **ASL**: 306 m; **E**: 13b.

NHC-00697). ID: PL-0294/14; [J]; gm. Wadowice, pow. wadowicki, **KFP**: Beskid Zachodni; **UTM**: CA92; **AT**: DF96; 1971-08-13; Świnna Poręba. Zbocza Jaroszewickiej Góry nad Skawą. Las mieszany, ze ściółki; Leg. ZMZ; 49°50'43"N 19°32'19"E; **ASL**: 540 m; **E**: 13b.

NHC-00698). ID: PL-0141/29; [J]; gm. Gorlice, pow. gorlicki, **KFP**: Beskid Wschodni; **UTM**: EV09; **AT**: EG18; 1971-08-15; Beskid Niski. zachodnie zbocza Bartniej Góry pod Szymbarkiem. Las jodłowo-bukowy, ze ściółki; Leg. JR; 49°36'1"N 21°5'43"E; **ASL**: 551 m; **E**: 20a.

NHC-00699). ID: PL-0236/36; [J]; gm. Uście Gorlickie, pow. gorlicki, **KFP**: Beskid Wschodni; **UTM**: EV08; **AT**: EG28; 1971-08-16; Beskid Niski. Przełom Ropy pod Uściem Gorlickim. Mchy ze skałek; Leg. JR; 49°30'55"N 21°8'3"E; **ASL**: 436 m; **E**: 3a.

NHC-00700). ID: PL-0285/41; [J]; gm. Jabłonka, pow. nowotarski, **KFP**: Beskid Zachodni; **UTM**: DV09; **AT**: DG27; 1971-08-16; Zubrzyca Górna. Stary bór świerkowy, ze ściółki; Leg. WN; 49°32'49"N 19°38'31"E; **ASL**: 815 m; **E**: 17a.

NHC-00701). ID: PL-1032/48; [J]; gm. Zawoja, pow. suski, **KFP**: Beskid Zachodni; **UTM**: CV99; **AT**: DG17; 1971-08-16; Polica. Stary bór świekowy, ze ściółki; Leg. WN; 49°37'40"N 19°36'33"E; **ASL**: 1072 m; **E**: 17a.

NHC-00702). ID: PL-0309/8; [J]; gm. Wielka Wieś, pow. krakowski, **KFP**: Wyżyna Krakowsko-Wieluńska; **UTM**: DA15; **AT**: DF58; 1971-08-20; Dolina Kluczwoły pod Krakowem. Zarośla graba z leszczyną na północnym zboczu nad potokiem (wyżej las bukowy), runo urozmaicone, ze ściółki; Leg. JR; 50°9'46"N 19°49'12"E; **ASL**: 351 m; **E**: 22.

NHC-00703). ID: PL-0310/9; [J]; gm. Wielka Wieś, pow. krakowski, **KFP**: Wyżyna Krakowsko-Wieluńska; **UTM**: DA15; **AT**: DF58; 1971-08-20; Dolina Kluczwoły pod Krakowem. Wierzchowię. Skałki ze świetlistymi zaroślami nad grotą Mamutową, detritus ze słonecznych lub słabo ocienionych pól skalnych; Leg. JR; 50°9'46"N 19°49'12"E; **ASL**: 351 m; **E**: 3b.

NHC-00704). ID: PL-0248/7; [J]; gm. Wielka Wieś, pow. krakowski, **KFP**: Wyżyna Krakowsko-Wieluńska; **UTM**: DA15; **AT**: DF58; 1971-08-21; Dolina Kluczwoły pod Krakowem. Zarośla graba z leszczyną na północnym zboczu nad potokiem (wyżej las bukowy), runo urozmaicone, ze ściółki; Leg. JR; 50°9'46"N 19°49'12"E; **ASL**: 351 m; **E**: 22d.

NHC-00705). ID: PL-0216/7; [J]; gm. Miechów, pow. miechowski, **KFP:** Wyżyna Krakow-sko-Wieluńska; **UTM:** DA27; **AT:** DF39; 1971-08-22; Rez. Złota Góra pod Miechowem. Mrowisko *Formica rufa* w borze sosnowym; Leg. JR; 50°19'36"N 19°58'16"E; **ASL:** 326 m; **E:** 16; **M:** 24.

NHC-00706). ID: PL-1147/168; [J]; gm. Czorsztyn, pow. nowotarski, **KFP:** Pieniny; **UTM:** DV57; **AT:** EG33; 1971-08-25; Pieniny. Pieniński P.N. Podskale. Murawa kserotermiczna; Leg. WW; 49°26'8"N 20°21'6"E; **ASL:** 612 m; **E:** 3b.

NHC-00707). ID: PL-1148/169; [J]; gm. Krościenko nad Dunajcem, pow. nowotarski, **KFP:** Pieniny; **UTM:** DV57; **AT:** EG33; 1971-08-25; Pieniny. Pieniński P.N. Nowa Góra. Bór świerkowy, spróchniały pień; Leg. WW; 49°24'54"N 20°23'41"E; **ASL:** 817 m; **E:** 17a; **M:** 28.

NHC-00708). ID: PL-1601/; [J]; gm. Czorsztyn, pow. nowotarski, **KFP:** Pieniny; **UTM:** DV57; **AT:** EG33; 1971-08-25; Pieniny. Pieniński P.N. Nowa Góra. Bór świerkowy, spróchniały pień; Leg. WW; 49°24'51"N 20°23'42"E; **ASL:** 817 m; **E:** 17a; **M:** 28.

NHC-00709). ID: PL-0403/72; [J]; gm. Czorsztyn, pow. nowotarski, **KFP:** Pieniny; **UTM:** DV57; **AT:** EG33; 1971-08-26; Pieniny. Pieniński P.N. Trzy Korony. Murawa naskalna na podłożu wapiennym, z gleby i darni; Leg. WW; 49°24'49"N 20°24'59"E; **ASL:** 924 m; **E:** 3b.

NHC-00710). ID: PL-1153/174; [J]; gm. Czorsztyn, pow. nowotarski, **KFP:** Pieniny; **UTM:** DV57; **AT:** EG33; 1971-08-26; Pieniny. Pieniński P.N. Wąwóz Gorczyński. Las bukowy; Leg. WW; 49°24'31"N 20°23'22"E; **ASL:** 593 m; **E:** 14c.

NHC-00711). ID: PL-1155/176; [J]; gm. Czorsztyn, pow. nowotarski, **KFP:** Pieniny; **UTM:** DV57; **AT:** EG33; 1971-08-26; Pieniny. Pieniński P.N. Trzy Korony. Bór świerkowy; Leg. WW; 49°24'52"N 20°24'41"E; **ASL:** 863 m; **E:** 17a.

NHC-00712). ID: PL-1442/; [J]; gm. Rabka-Zdrój, pow. nowotarski, **KFP:** Beskid Zachodni; **UTM:** DV29; **AT:** DG19; 1971-08-26; Rabka-Zdrój. Mchy ze szczeliny starej wierzb *Salix* sp.; Leg. JJ; 49°36'20"N 19°57'50"E; **ASL:** 516 m; **E:** 28.

NHC-00713). ID: PL-1461/; [J]; gm. Czorsztyn, pow. nowotarski, **KFP:** Pieniny; **UTM:** DV57; **AT:** EG33; 1971-08-26; Pieniny. Pieniński P.N. Trzy Korony. Murawy naskalne; Leg. WW; 49°24'50"N 20°24'50"E; **ASL:** 894 m; **E:** 3b.

NHC-00714). ID: PL-1642/; [J]; gm. Czorsztyn, pow. nowotarski, **KFP:** Pieniny; **UTM:** DV57; **AT:** EG32; 1971-08-26; Pieniny. Pieniński P.N. Harczy Grunt. Młody bór świerkowy, ze ściółki; Leg. WW; 49°25'37"N 20°19'50"E; **ASL:** 592 m; **E:** 17a.

NHC-00715). ID: PL-1672/; [J]; gm. Czorsztyn, pow. nowotarski, **KFP:** Pieniny; **UTM:** DV57; **AT:** EG33; 1971-08-26; Pieniny. Pieniński P.N. Trzy Korony. Buczyna podszyta leszczyną, ze ściółki; Leg. WW; 49°24'50"N 20°24'49"E; **ASL:** 902 m; **E:** 14c.

NHC-00716). ID: PL-0666/78; [J]; gm. Krościenko nad Dunajcem, pow. nowotarski, **KFP:** Pieniny; **UTM:** DV57; **AT:** EG33; 1971-08-30; Pieniny. Pieniński P.N. Dolina Pienińskiego Potoku. Las bukowo-jodłowy, ze ściółki; Leg. WW; 49°25'27"N 20°24'37"E; **ASL:** 694 m; **E:** 20a.

NHC-00717). ID: PL-1605/; [J]; gm. Krościenko nad Dunajcem, pow. nowotarski, **KFP:** Pieniny; **UTM:** DV57; **AT:** EG33; 1971-08-30; Pieniny. Pieniński P.N. Dolina Pienińskiego Potoku. Modrzewie na Zamkowej Górze, ze ściółki; Leg. WW; 49°25'13"N 20°25'16"E; **ASL:** 739 m; **E:** 19.

NHC-00718). ID: PL-0115/10; [J]; gm. Gorlice, pow. gorlicki, **KFP:** Beskid Wschodni; **UTM:** EV09; **AT:** EG18; 1971-09-25; Beskid Niski. Miejska Góra pod Szymbarkiem koło Gorlic. Las jodłowo-bukowy, ze ściółki; Leg. ZP; 49°36'1"N 21°5'43"E; **ASL:** 551 m; **E:** 20a.

NHC-00719). ID: PL-0154/31; [J]; gm. Uście Gorlickie, pow. gorlicki, **KFP:** Beskid Wschodni; **UTM:** EV09; **AT:** EG28; 1971-09-26; Beskid Niski. Czerteżyki pod Kunkową k/Gorlic. Las jodłowo-bukowy na S-W zboczach, ze ściółki; Leg. ZP; 49°32'32"N 21°7'10"E; **ASL:** 600 m; **E:** 20a.

NHC-00720). ID: WN-1976/76; [J]; gm. Sanok, pow. sanocki, **KFP:** Beskid Wschodni; **UTM:** EV89; **AT:** FG15; 1971-09-26; Okolice Świetnicy. Czerteżne. Las mieszany, ze ściółki; Leg. ZP; 49°34'10"N 22°6'58"E; **ASL:** 362 m; **E:** 20c.

NHC-00721). ID: JB-1980a/190; [J]; gm. Bukowina Tatrzańska, pow. tatrzański, **KFP:** Tatry; **UTM:** DV35; **AT:** EG50; 1971-09-27; Tatry. Zbocze Opalonego. Gniazdo podśnieżne *Pitymus* sp; Leg. LC; 49°13'11"N 20°4'21"E; **ASL:** 1612 m; **E:** 3a; **M:** 25b.

NHC-00722). ID: PL-0032/2; [J]; gm. Liszki, pow. krakowski, **KFP:** Wyżyna Krakowsko-Wiełuńska; **UTM:** DA15; **AT:** DF58; 1971-10-03; Dolina Kobylańska pod Krakowem. Podstawa turniczki „Wronia Baszta”. Las bukowy, z mchu na skałce; Leg. HD; 50°9'40"N 19°46'2"E; **ASL:** 388 m; **E:** 3b.

NHC-00723). ID: PL-0549/17; [J]; gm. Zabierzów, pow. krakowski, **KFP:** Wyżyna Krakowsko-Wiełuńska; **UTM:** DA15; **AT:** DF58; 1971-10-03; Dolina Kobylańska koło Wroniej Baszty. Świetlisty las bukowy, mchy ze skałek wapiennych; Leg. HD; 50°9'43"N 19°45'53"E; **ASL:** 354 m; **E:** 3b.

NHC-00724). ID: PL-0126/23; [J]; gm. Krościenko nad Dunajcem, pow. nowotarski, **KFP:** Pieniny; **UTM:** DV57; **AT:** EG33; 1971-10-17; Pieniny. Pieniński P.N. Białe Skały. Las jodłowo-bukowy, ze ściółki (spod śniegu); Leg. CB; 49°25'15"N 20°25'12"E; **ASL:** 741 m; **E:** 20a.

NHC-00725). ID: PL-1001/109; [J]; gm. Krościenko nad Dunajcem, pow. nowotarski, **KFP:** Pieniny; **UTM:** DV57; **AT:** EG33; 1971-10-17; Pieniny. Pieniński P.N. Białe Skały. Las bukowo-jodłowy, ściółka spod śniegu; Leg. CB; 49°25'36"N 20°25'8"E; **ASL:** 729 m; **E:** 20a.

NHC-00726). ID: PL-0663/76; [J]; gm. Szczawnica, pow. nowotarski, **KFP:** Pieniny; **UTM:** DV67; **AT:** EG34; 1977-09-02; Małe Pieniny. Wąwóz Homole. Murawa naskalna na podłożu wapiennym. Exp. S; Leg. WW; 49°24'0"N 20°33'1"E; **ASL:** 640 m; **E:** 3b.

NHC-00727). ID: PL-0664/77; [J]; gm. Szczawnica, pow. nowotarski, **KFP:** Pieniny; **UTM:** DV67; **AT:** EG34; 1977-09-02; Małe Pieniny. Wąwóz Homole. Bór świerkowy. Exp. S. Ze ściółki; Leg. WW; 49°24'0"N 20°33'1"E; **ASL:** 640 m; **E:** 17a.

NHC-00728). ID: PL-0667/79; [J]; gm. Szczawnica, pow. nowotarski, **KFP:** Pieniny; **UTM:** DV67; **AT:** EG34; 1977-09-02; Małe Pieniny. Wąwóz Homole. Bór świerkowy. Exp. W. Ze ściółki; Leg. WW; 49°24'0"N 20°33'1"E; **ASL:** 640 m; **E:** 17a.

NHC-00729). ID: PL-0667/82; [J]; gm. Szczawnica, pow. nowotarski, **KFP:** Pieniny; **UTM:** DV67; **AT:** EG34; 1977-09-02; Małe Pieniny. Wąwóz Homole. Bór świerkowy, ze ściółki; Leg. WW; 49°24'0"N 20°33'1"E; **ASL:** 640 m; **E:** 17a.

NHC-00730). ID: PL-0668/80; [J]; gm. Szczawnica, pow. nowotarski, **KFP:** Pieniny; **UTM:** DV67; **AT:** EG34; 1977-09-02; Małe Pieniny. Wąwóz Homole. Bór świerkowy, ze ściółki; Leg. WW; 49°24'0"N 20°33'1"E; **ASL:** 640 m; **E:** 17a.

NHC-00731). ID: PL-0669/81; [J]; gm. Szczawnica, pow. nowotarski, **KFP:** Pieniny; **UTM:** DV67; **AT:** EG34; 1977-09-02; Pieniny. Pieniński P.N. Dolina Pienińskiego Potoku. Ściółka spod modrzewi na Zamkowej Górze; Leg. WW; 49°24'0"N 20°33'1"E; **ASL:** 640 m; **E:** 17a.

NHC-00732). ID: PL-1142/163; [J]; gm. Szczawnica, pow. nowotarski, **KFP:** Pieniny; **UTM:** DV67; **AT:** EG34; 1977-09-02; Małe Pieniny. Wąwóz Homole. Bór świerkowy, ze ściółki; Leg. WW; 49°24'0"N 20°33'1"E; **ASL:** 640 m; **E:** 17a.

NHC-00733). ID: PL-1143/164; [J]; gm. Szczawnica, pow. nowotarski, **KFP:** Pieniny; **UTM:** DV67; **AT:** EG34; 1977-09-02; Pieniny. Pieniński P.N. Trzy Korony. Bór jodłowy, ze ściółki; Leg. WW; 49°24'0"N 20°33'1"E; **ASL:** 640 m; **E:** 18.

NHC-00734). ID: PL-1145/166; [J]; gm. Szczawnica, pow. nowotarski, **KFP:** Pieniny; **UTM:** DV67; **AT:** EG34; 1977-09-02; Małe Pieniny. Wąwóz Homole. Bór świerkowy, ze ściółki; Leg. WW; 49°24'0"N 20°33'1"E; **ASL:** 640 m; **E:** 17a.

NHC-00735). ID: PL-1146/167; [J]; gm. Szczawnica, pow. nowotarski, **KFP:** Pieniny; **UTM:** DV67; **AT:** EG35; 1977-09-02; Pieniny. Pieniński P.N. Flaki. Bór świerkowy, ze ściółki; Leg. WW; 49°24'0"N 20°33'1"E; **ASL:** 640 m; **E:** 17a.

NHC-00736). ID: PL-1150/171; [J]; gm. Szczawnica, pow. nowotarski, **KFP:** Pieniny; **UTM:** DV67; **AT:** EG34; 1977-09-02; Małe Pieniny. Wąwóz Homole. Bór świerkowy, ze ściółki; Leg. WW; 49°24'0"N 20°33'1"E; **ASL:** 640 m; **E:** 17a.

NHC-00737). ID: PL-1151/172; [J]; gm. Szczawnica, pow. nowotarski, **KFP:** Pieniny; **UTM:** DV67; **AT:** EG34; 1977-09-02; Pieniny. Pieniński P.N. Czubata Skalka. Murawa naskalna; Leg. WW; 49°24'0"N 20°33'1"E; **ASL:** 640 m; **E:** 3b.

NHC-00738). ID: PL-1159/180; [J]; gm. Szczawnica, pow. nowotarski, **KFP:** Pieniny; **UTM:** DV67; **AT:** EG34; 1977-09-02; Małe Pieniny. Wąwóz Homole. Murawa naskalna; Leg. WW; 49°24'0"N 20°33'1"E; **ASL:** 640 m; **E:** 3b.

NHC-00739). ID: PL-1582/; [J]; gm. Szczawnica, pow. nowotarski, **KFP:** Pieniny; **UTM:** DV67; **AT:** EG34; 1977-09-02; Małe Pieniny. Wąwóz Homole. Bór świerkowy, ze ściółki; Leg. WW; 49°24'20"N 20°32'50"E; **ASL:** 584 m; **E:** 17a.

NHC-00740). ID: PL-1626/; [J]; gm. Szczawnica, pow. nowotarski, **KFP:** Pieniny; **UTM:** DV67; **AT:** EG34; 1977-09-02; Małe Pieniny. Wąwóz Homole. Bór świerkowy, ze ściółki; Leg. CB; 49°24'16"N 20°32'56"E; **ASL:** 598 m; **E:** 17a.

Woj. mazowieckie

NHC-00741). ID: PL-0337/5; [J]; gm. Łąck, pow. płocki, **KFP:** Nizina Mazowiecka; **UTM:** DD01; **AT:** DC97; 1971-07-27; Okolice Łącka. Nad jeziorem Górskim. Mrowisko *Formica rufa* w lesie; Leg. JR; 52°28'45"N 19°38'35"E; **ASL:** 111 m; **E:** 16; **M:** 24.

NHC-00742). ID: WN-1976/74; [J]; gm. Czosnów, pow. nowodworski, **KFP:** Nizina Mazowiecka; **UTM:** DC79; **AT:** ED14; 1971-09-15; Kampinowski P.N. Oddział 161. Bór sosnowy, ze ściółki; Leg. WN; 52°18'53"N 20°37'40"E; **ASL:** 74 m; **E:** 16.

NHC-00743). ID: WN-1976/75; [J]; gm. Czosnów, pow. nowodworski, **KFP**: Nizina Mazowiecka; **UTM**: DC79; **AT**: ED14; 1971-09-15; Kampinowski P.N. Oddział 84. Bór sosnowy, ze ściółki; Leg. WN; 52°18'53"N 20°37'40"E; **ASL**: 74 m; **E**: 16.

Woj. opolskie

NHC-00744). ID: PL-0451/11; [J]; gm. Namysłów, pow. namysłowski, **KFP**: Śląsk Dolny; **UTM**: XS86; **AT**: CE53; 1971-06-23; Leśnictwo Świt (Nadl. Namysłów). Wilgotny las liściasty zbliżony do grądu, ze ściółki; Leg. ZMZ; 51°3'52"N 17°42'7"E; **ASL**: 165 m; **E**: 13a.

NHC-00745). ID: PL-0136/3; [J]; gm. Murów, pow. opolski, **KFP**: Śląsk Górny; **UTM**: YS03; **AT**: CE85; 1971-06-24; Podgórze – Brynica. Las grądowy, ze ściółki; Leg. ZMZ; 50°49'2"N 17°57'30"E; **ASL**: 179 m; **E**: 13a.

NHC-00746). ID: PL-0256/7; [J]; gm. Krapkowice, pow. krapkowicki, **KFP**: Śląsk Dolny; **UTM**: YR09; **AT**: CF15; 1971-06-24; Rogów Opolski. Park – partia zbliżona do grądu, ze ściółki; Leg. ZMZ; 50°30'43"N 17°56'22"E; **ASL**: 176 m; **E**: 23.

NHC-00747). ID: PL-0044/1; [J]; gm. Popielów, pow. opolski, **KFP**: Śląsk Dolny; **UTM**: XS93; **AT**: CE73; 1971-06-25; Karłowice koło Brzegu. Próchno z dawno powalanej lipy *Tilia* sp.; Leg. JR; 50°52'26"N 17°42'58"E; **ASL**: 148 m; **E**: 23A; **M**: 28.

NHC-00748). ID: PL-0260/6; [J]; gm. Popielów, pow. opolski, **KFP**: Śląsk Dolny; **UTM**: XS84; **AT**: CE73; 1971-06-25; Okolice miejscowości Kurznie. Las mieszany, ze ściółki; Leg. ZMZ; 50°52'23"N 17°38'50"E; **ASL**: 141 m; **E**: 20b.

NHC-00749). ID: PL-0879/15; [J]; gm. Popielów, pow. opolski, **KFP**: Śląsk Dolny; **UTM**: XS93; **AT**: CE73; 1971-06-25; Karłowice. Stary park koło zamku, ze ściółki; Leg. JR; 50°52'23"N 17°42'60"E; **ASL**: 148 m; **E**: 23.

NHC-00750). ID: PL-1033/22; [J]; gm. Popielów, pow. opolski, **KFP**: Śląsk Dolny; **UTM**: XS93; **AT**: CE73; 1971-06-25; Karłowice. Suche guano nietoperzowe na strychu zdewastowanego zamku; Leg. ZMZ; 50°52'24"N 17°43'0"E; **ASL**: 149 m; **M**: 27b.

Woj. podkarpackie

NHC-00751). ID: PL-1110/159; [J]; gm. Rymanów, pow. krośnieński, **KFP**: Beskid Wschodni; **UTM**: EV68; **AT**: FG23; 1971-06-06; Beskid Niski. Kozie Żebro. Las jodłowy, wysiano ze ściółki; Leg. WN; 49°31'43"N 21°50'21"E; **ASL**: 481 m; **E**: 18.

NHC-00752). ID: PL-1111/160; [J]; gm. Rymanów, pow. krośnieński, **KFP**: Beskid Wschodni; **UTM**: EV68; **AT**: FG23; 1971-06-06; Beskid Niski. Kozie Żebro. Las jodłowy-bukowy, wysiano ze ściółki; Leg. WN; 49°31'45"N 21°50'18"E; **ASL**: 468 m; **E**: 20a.

NHC-00753). ID: PL-1120/59; [J]; gm. Dukla, pow. sanocki, **KFP**: Beskid Wschodni; **UTM**: EV57; **AT**: FG32; 1971-06-07; Jałowa Kiczera E od Przełęczu Dukielskiej. Bór jodłowy, ze ściółki; Leg. WN; 49°25'9"N 21°42'34"E; **ASL**: 513 m; **E**: 18.

NHC-00754). ID: PL-1106/51; [J]; gm. Krempna, pow. jasielski, **KFP**: Beskid Wschodni; **UTM**: EV37; **AT**: FG31; 1971-06-09; Beskid Niski. Huta Polańska. Stary, rzadki las bukowy, ze ściółki; Leg. WN; 49°27'24"N 21°32'39"E; **ASL**: 558 m; **E**: 14c.

NHC-00755). ID: PL-1117/57; [J]; gm. Rymanów, pow. krośnieński, **KFP:** Beskid Wschodni; **UTM:** EV68; **AT:** FG23; 1971-06-10; Beskid Niski. Tatrowa Kora. Buczyna, wysiano ze ściółki spod starych buków; Leg. WN; 49°30'49"N 21°51'41"E; **ASL:** 566 m; **E:** 14c.

NHC-00756). ID: PL-1121/60; [J]; gm. Krempna, pow. jasielski, **KFP:** Beskid Wschodni; **UTM:** EV37; **AT:** FG31; 1971-06-10; Beskid Niski. Huta Polańska. Wypróchniała grusza (*Pyrus communis*); Leg. WN; 49°27'19"N 21°32'16"E; **ASL:** 466 m; **E:** 28; **M:** 28.

NHC-00757). ID: PL-1112/53; [J]; gm. Dukła, pow. krośnieński, **KFP:** Beskid Wschodni; **UTM:** EV58; **AT:** FG22; 1971-06-11; Beskid Niski. Rez. „Cergowa Góra” k/Dukli. Las jodłowo-bukowy, wysiano ze ściółki; Leg. WN; 49°31'55"N 21°43'3"E; **ASL:** 631 m; **E:** 20a.

NHC-00758). ID: PL-1105/50; [J]; gm. Dukła, pow. krośnieński, **KFP:** Beskid Wschodni; **UTM:** EV57; **AT:** FG32; 1971-06-12; Jałowa Kiczera na E od Przełęczy Dukielskiej. Las bukowy, ze ściółki przemieszanej z próchnem; Leg. WN; 49°25'41"N 21°42'19"E; **ASL:** 511 m; **E:** 14c.

NHC-00759). ID: WN-1976/67; [J]; gm. Dukła, pow. krośnieński, **KFP:** Beskid Wschodni; **UTM:** EV57; **AT:** FG32; 1971-06-12; Jałowa Kiczera. Las jodłowy, ze ściółki; Leg. WN; 49°25'41"N 21°42'19"E; **ASL:** 511 m; **E:** 19.

NHC-00760). ID: PL-1122/61; [J]; gm. Jaśliska, pow. krośnieński, **KFP:** Beskid Wschodni; **UTM:** EV57; **AT:** FG33; 1971-06-13; Beskid Niski. Dziupla w starym buku (*Fagus sylvatica*) u podnóża góry Kamień nad Jaśliskami; Leg. WN; 49°24'5"N 21°48'45"E; **ASL:** 725 m; **E:** 14c; **M:** 29.

NHC-00761). ID: PL-1107/52; [J]; gm. Komańcza, pow. sanocki, **KFP:** Bieszczady; **UTM:** EV76; **AT:** FG45; 1971-06-14; Beskid Niski. Schronisko w Komańczy. Rzadki bór jodłowy, ze ściółki; Leg. WN; 49°20'53"N 22°4'48"E; **ASL:** 525 m; **E:** 18.

NHC-00762). ID: PL-1116/6; [J]; gm. Komańcza, pow. gorlicki, **KFP:** Beskid Wschodni; **UTM:** EV66; **AT:** FG44; 1971-06-14; Beskid Niski. Danawa – szczyt. Las liściasty (jawor, jesion) z domieszką modrzewia, wysiano ze ściółki; Leg. WN; 49°21'20"N 21°57'23"E; **ASL:** 759 m; **E:** 13b.

NHC-00763). ID: PL-1118/58; [J]; gm. Jaśliska, pow. sanocki, **KFP:** Beskid Wschodni; **UTM:** EV67; **AT:** FG34; 1971-06-14; Beskid Niski. Okolice Jasiela. Buczyna, wysiano ze ściółki spod starych buków; Leg. WN; 49°22'52"N 21°55'11"E; **ASL:** 633 m; **E:** 14c.

NHC-00764). ID: PL-1123/62; [J]; gm. Komańcza, pow. sanocki, **KFP:** Bieszczady; **UTM:** EV76; **AT:** FG45; 1971-06-14; Beskid Niski. Pasieka na W od Komańczy. Las bukowy, ze ściółki; Leg. WN; 49°20'16"N 22°5'43"E; **ASL:** 593 m; **E:** 14c.

NHC-00765). ID: PL-0415/2; [J]; gm. Susiec, pow. sanocki, **KFP:** Roztocze; **UTM:** FA58; **AT:** GF12; 1971-06-29; Roztocze. Rez. „Czartowe Pole” koło Tomaszowa Lubelskiego. Gniazdo strzyżyka (*Troglodytes troglodytes*); Leg. SO KNP; 50°26'14"N 23°8'44"E; **ASL:** 271 m; **E:** 13a; **M:** 26.

NHC-00766). ID: PL-0234/1; [J]; gm. Chłopice, pow. jarosławski, **KFP:** Beskid Wschodni; **UTM:** FA13; **AT:** FF79; 1971-08-02; Boratyń pod Jarosławiem. Park, dziupla w lipie wąskolistnej (*Tilia cordata*); Leg. JR; 49°56'23"N 22°39'57"E; **ASL:** 220 m; **E:** 23; **M:** 29.

NHC-00767). ID: PL-1685/; [J]; gm. Sanok, pow. sanocki, **KFP:** Beskid Wschodni; **UTM:** EV89; **AT:** FG15; 1971-09-26; Okolice Gorlic. Czerteżki. Las jodłowy z nielicznym bukiem, ze ściółki; Leg. ZP; 49°34'10"N 22°6'58"E; **ASL:** 362 m; **E:** 18.

Woj. pomorskie

NHC-00768). ID: PL-0240/3; [J]; gm. Wejherowo, pow. wejherowski, **KFP:** Pojezierze Pomorskie; **UTM:** CF16; **AT:** CA57; 1971-07-25; Wielka Piaśnica k/Wejherowa. Bór sosnowy, ze ściółki; Leg. WN; 54°40'44"N 18°11'10"E; **ASL:** 69 m; **E:** 16.

NHC-00769). ID: PL-0266/4; [J]; gm. Puck, pow. pucki, **KFP:** Pobrzeże Bałtyku; **UTM:** CF36; **AT:** CA59; 1971-08-07; Okolice Pucka. Aleja lipowa z Osłonina do Rzucewa. Dziupła w lipie *Tilia* sp.; Leg. PL; 54°40'32"N 18°27'50"E; **ASL:** 18 m; **E:** 29; **M:** 29.

NHC-00770). ID: PL-0048/3; [J]; gm. Smołdzino, pow. słupski, **KFP:** Pobrzeże Bałtyku; **UTM:** XA35; **AT:** CA50; 1971-09-02; Słowiński P.N. Mrowisko nad jez. Gardno; Leg. CB; 54°37'50"N 17°5'27"E; **ASL:** 1 m; **E:** 16; **M:** 24.

NHC-00771). ID: PL-0169/5; [J]; gm. Smołdzino, pow. słupski, **KFP:** Pojezierze Pomorskie; **UTM:** XA64; **AT:** CA41; 1971-09-02; Słowiński P.N. Bażynowy bór sosnowy nad jez. Dołgie. Ściółka spod wrzosu; Leg. CB; 54°41'19"N 17°12'18"E; **ASL:** 13 m; **E:** 16c.

NHC-00772). ID: PL-0276/8; [J]; gm. Ustka, pow. słupski, **KFP:** Pobrzeże Bałtyku; **UTM:** XA35; **AT:** CA50; 1971-09-02; Dębina k/Rowów. Partia czystej buczyny, ze ściółki; Leg. CB; 54°38'34"N 17°0'57"E; **ASL:** 24 m; **E:** 14a.

Woj. śląskie

NHC-00773). ID: WN-1976/66; [J]; gm. Rajcza, pow. żywiecki, **KFP:** Beskid Zachodni; **UTM:** CV57; **AT:** DG32; 1971-06-09; Mała Racza. Stok północny. Karłowata buczyna, ze ściółki; Leg. AP i WN; 49°24'40"N 18°58'38"E; **ASL:** 1030 m; **E:** 14c.

NHC-00774). ID: PL-0206/6; [J]; gm. Jasienica, pow. bielski, **KFP:** Beskid Zachodni; **UTM:** CA41; **AT:** DF92; 1971-07-11; Grodziec koło Bielska-Białej. Park zamkowy, wysiano spod dębów; Leg. ZMZ; 49°48'10"N 18°51'52"E; **ASL:** 321 m; **E:** 23.

NHC-00775). ID: WN-1976/69; [J]; gm. Tarnowskie Góry, pow. tarnowski, **KFP:** Śląsk Dolny; **UTM:** CA48; **AT:** DF21; 1971-08-10; Błachówka. Rez. „Segiet”. Las bukowy, ze ściółki; Leg. ZMZ; 50°24'34"N 18°50'49"E; **ASL:** 330 m; **E:** 14c.

NHC-00776). ID: WN-1976/70; [J]; gm. Ustroń, pow. cieszyński, **KFP:** Beskid Zachodni; **UTM:** CA40; **AT:** DG01; 1971-08-10; Leśn. Poniwiec. Las mieszany, ze ściółki; Leg. HD; 49°41'29"N 18°47'27"E; **ASL:** 660 m; **E:** 20c.

NHC-00777). ID: WN-1976/71; [J]; gm. Tworóg, pow. tarnogórski, **KFP:** Śląsk Górny; **UTM:** CA49; **AT:** DF11; 1971-08-10; Boruszowice. Las mieszany, ze ściółki; Leg. ZMZ; 50°30'58"N 18°46'57"E; **ASL:** 250 m; **E:** 20c.

NHC-00778). ID: PL-0076/1; [J]; gm. Czernichów, pow. bielski, **KFP:** Beskid Zachodni; **UTM:** CA71; **AT:** DF94; 1971-08-11; Porąbka. Dolna część potoku Żarnówki. Las mieszany bukowo-świerkowy z domieszką grabu, wysiano ze ściółki; Leg. ZMZ; 49°48'41"N 19°13'34"E; **ASL:** 392 m; **E:** 20c.

NHC-00779). ID: PL-0079/2; [J]; gm. Jasienica, pow. bielski, **KFP:** Beskid Zachodni; **UTM:** CA41; **AT:** DF92; 1971-08-11; Grodziec koło Bielska Białej. Wzgórze na wschód od zamku. Młody las liściasty; Leg. ZMZ; 49°48'9"N 18°52'22"E; **ASL:** 356 m; **E:** 13b.

NHC-00780). ID: PL-0307/15; [J]; gm. Jaworze, pow. bielski, **KFP:** Beskid Zachodni; **UTM:** CA51; **AT:** DF92; 1971-08-11; Jaworze k/Bielska Białej. Park, wypróchniały jawor (*Acer pseudoplatanus*); Leg. ZMZ; 49°46'19"N 18°56'9"E; **ASL:** 650 m; **E:** 23; **M:** 28.

NHC-00781). ID: PL-0314/16; [J]; gm. Koszarawa, pow. żywiecki, **KFP:** Beskid Zachodni; **UTM:** CA80; **AT:** DG06; 1971-08-11; Pasma Jałowieckie. Las bukowy z domieszką sosny na N-E stoku Jałowca, ze ściółki; Leg. WN; 49°40'11"N 19°27'37"E; **ASL:** 795 m; **E:** 14c.

NHC-00782). ID: PL-0326/17; [J]; gm. Czernichów, pow. żywiecki, **KFP:** Beskid Zachodni; **UTM:** CA71; **AT:** DG04; 1971-08-11; Okolice Czernichowa. Strone zbocze nad Sołą. Las mieszany (buk, świerk, robinia), ze ściółki; Leg. ZMZ; 49°45'11"N 19°12'32"E; **ASL:** 324 m; **E:** 20c.

NHC-00783). ID: PL-0875/44; [J]; gm. Żywiec, pow. żywiecki, **KFP:** Beskid Zachodni; **UTM:** CA60; **AT:** DG14; 1971-08-11; Żywiec. Park, stary, wypróchniały u podnóża jesion (*Fraxinus excelsior*); Leg. JR; 49°40'8"N 19°11'47"E; **ASL:** 417 m; **E:** 23; **M:** 28.

NHC-00784). ID: WN-1976/72; [J]; gm. Koszarowa, pow. żywiecki, **KFP:** Beskid Zachodni; **UTM:** CA80; **AT:** DG16; 1971-08-14; Jałowiec. S-E stok. Las mieszany, ze ściółki; Leg. WN; 49°39'57"N 19°27'23"E; **ASL:** 950 m; **E:** 20c.

NHC-00785). ID: PL-0293/6; [J]; gm. Pilica, pow. zawierciański, **KFP:** Wyżyna Krakowsko-Wieluńska; **UTM:** DA08; **AT:** DF27; 1971-08-25; Smoleń. Zamek Pilcza. Zadrzewiona Góra Zamkowa, mech ze skałek wapiennych; Leg. JR; 50°25'58"N 19°40'28"E; **ASL:** 420 m; **E:** 3b.

NHC-00786). ID: PL-1050/10; [J]; gm. Pilica, pow. zawierciański, **KFP:** Wyżyna Krakowsko-Wieluńska; **UTM:** DA08; **AT:** DF27; 1971-08-25; Smoleń pod Olkuszem. Wielogatunkowy las liściasty na górze zamkowej, ze ściółki; Leg. JR; 50°25'58"N 19°40'28"E; **ASL:** 420 m; **E:** 13b.

NHC-00787). ID: PL-1640/; [J]; gm. Pilica, pow. zawierciański, **KFP:** Wyżyna Krakowsko-Wieluńska; **UTM:** DA08; **AT:** DF27; 1971-08-25; Smoleń pod Olkuszem. Góra Zamkowa. Wielogatunkowy las liściasty, ze ściółki Leg. JR; 50°25'58"N 19°40'28"E; **ASL:** 420 m; **E:** 13b.

NHC-00788). ID: WN-1976/73; [J]; gm. Katowice, pow. katowicki, **KFP:** Śląsk Górny; **UTM:** CA56; **AT:** DF53; 1971-09-02; Leśnictwo Murcki. Oddz. 85c. Las bukowy, ze ściółki; Leg. WF; 50°12'18"N 19°0'22"E; **ASL:** 300 m; **E:** 14c.

NHC-00789). ID: CB-1974/111; [J]; gm. Tarnowskie Góry, pow. tarnogórski, **KFP:** Śląsk Dolny; **UTM:** CA48; **AT:** DF21; 1971-09-07; Nadl. Wieszowa, Rez. „Segiet”. Oddz. 16b. Buczyzna, ze ściółki; Leg. WF; 50°24'36"N 18°50'60"E; **ASL:** 345 m; **E:** 14c.

Woj. świętokrzyskie

NHC-00790). ID: PL-0577/21; [J]; gm. Chęciny, pow. kielecki, **KFP:** Wyżyna Małopolska; **UTM:** DB62; **AT:** EE83; 1971-05-14; Rez. „Góra Zelejowa” k/Chęciny. Wielogatunkowe zarośla na S stoku, ze ściółki; Leg. WN; 50°49'9"N 20°27'28"E; **ASL:** 353 m; **E:** 22b.

NHC-00791). ID: PL-0588/24; [J]; gm. Chęciny, pow. kielecki, **KFP:** Wyżyna Małopolska; **UTM:** DB62; **AT:** EE83; 1971-05-14; Góry Świętokrzyskie. Rez. „Góra Zelejowa” k/Chęcin. Mech i detritus ze szczelin skalnych. Exp. S; Leg. WN; 50°49'10"N 20°27'28"E; **ASL:** 345 m; **E:** 3a.

NHC-00792). ID: PL-0590/26; [J]; gm. Chęciny, pow. kielecki, **KFP:** Wyżyna Małopolska; **UTM:** DB62; **AT:** EE83; 1971-05-14; Góry Świętokrzyskie. Góra Zelejowa k/Chęcin. Bór sosnowy z jałowcem. Exp. N. Ze ściółki; Leg. WN; 50°49'9"N 20°27'28"E; **ASL:** 353 m; **E:** 16.

NHC-00793). ID: PL-0591/27; [J]; gm. Chęciny, pow. kielecki, **KFP:** Wyżyna Małopolska; **UTM:** DB62; **AT:** EE83; 1971-05-14; Góry Świętokrzyskie. Góra Zelejowa k/Chęcin. Las liściasty (bukowo-brzozowy). Exp. S. Ze ściółki; Leg. WN; 50°49'9"N 20°27'27"E; **ASL:** 351 m; **E:** 13b.

NHC-00794). ID: PL-0578/22; [J]; gm. Bliżyn, pow. skarżyski, **KFP:** Wyżyna Małopolska; **UTM:** DB85; **AT:** EE54; 1971-05-15; Rezerwat Świnia Góra. Stary bór jodłowy, ze ściółki; Leg. WN; 51°2'18"N 20°41'10"E; **ASL:** 321 m; **E:** 18.

NHC-00795). ID: PL-0589/25; [J]; gm. Bliżyn, pow. skarżyski, **KFP:** Wyżyna Małopolska; **UTM:** DB85; **AT:** EE54; 1971-05-15; Góry Świętokrzyskie. Rez. Świnia Góra. Las jodłowo-bukowy, ze ściółki; Leg. WN; 51°2'18"N 20°41'10"E; **ASL:** 321 m; **E:** 20a.

NHC-00796). ID: WN-1976/62; [J]; gm. Bliżyn, pow. skarżyski, **KFP:** Wyżyna Małopolska; **UTM:** DB85; **AT:** EE54; 1971-05-15; Rez. Świnia Góra. Las bukowo-jodłowy, ze ściółki; Leg. WN; 51°2'18"N 20°41'10"E; **ASL:** 321 m; **E:** 20a.

NHC-00797). ID: PL-0594/6; [J]; gm. Łagów, pow. kielecki, **KFP:** Góry Świętokrzyskie; **UTM:** EB02; **AT:** EE87; 1971-05-18; Łagów k/Opatowa. Rośliny ze ścian skalnych jaskini Zbójcekiej; Leg. WN; 50°46'52"N 21°5'45"E; **ASL:** 317 m; **E:** 20a.

NHC-00798). ID: PL-0595/30; [J]; gm. Bodzentyn, pow. kielecki, **KFP:** Góry Świętokrzyskie; **UTM:** DB93; **AT:** EE76; 1971-05-18; Góry Świętokrzyskie. Święta Katarzyna. Las jodłowo-bukowy, ze ściółki; Leg. WN; 50°54'12"N 20°53'37"E; **ASL:** 362 m; **E:** 20a.

NHC-00799). ID: WN-1976/63; [J]; gm. Milanów, pow. parczewski, **KFP:** Góry Świętokrzyskie; **UTM:** FC33; **AT:** GD70; 1971-05-18; Świętokrzyski P.N. Rez. „Czarny Las” koło Świętej Katarzyny. Las jodłowo-bukowy, ze ściółki; Leg. WN; 51°43'6"N 22°55'21"E; **ASL:** 160 m; **E:** 20a.

NHC-00800). ID: CB-1974/66; [J]; gm. Bodzentyn, pow. kielecki, **KFP:** Góry Świętokrzyskie; **UTM:** DB93; **AT:** EE76; 1971-05-19; Świętokrzyski P.N. Łysica. Las jodłowy z domieszką buka, ze ściółki; Leg. JR; 50°53'30"N 20°53'49"E; **ASL:** 604 m; **E:** 19.

NHC-00801). ID: PL-0142/2; [J]; gm. Bliżyn, pow. skarżyski, **KFP:** Wyżyna Małopolska; **UTM:** DB75; **AT:** EE54; 1971-05-19; Rez. Świnia Góra k/Kielc; Leg. WN; 51°2'18"N 20°41'10"E; **ASL:** 321 m; **E:** 13b.

NHC-00802). ID: PL-0212/5; [J]; gm. Bliżyn, pow. skarżyski, **KFP:** Wyżyna Małopolska; **UTM:** DB85; **AT:** EE54; 1971-05-19; Rez. Świnia Góra pod Kielcami. Brak bliższych danych; Leg. WN; 51°2'18"N 20°41'10"E; **ASL:** 321 m; **E:** 19.

NHC-00803). ID: PL-0213/6; [J]; gm. Bliżyn, pow. skarżyski, **KFP**: Wyżyna Małopolska; **UTM**: DB85; **AT**: EE54; 1971-05-19; Rez. Świnia Góra pod Kielcami. Brak bliższych danych; Leg. WN; 51°2'18"N 20°41'10"E; **ASL**: 321 m; **E**: 19.

NHC-00804). ID: PL-0223/8; [J]; gm. Bliżyn, pow. skarżyski, **KFP**: Wyżyna Małopolska; **UTM**: DB85; **AT**: EE54; 1971-05-19; Rez. Świnia Góra; Leg. WN; 51°2'18"N 20°41'10"E; **ASL**: 321 m; **E**: 19.

NHC-00805). ID: PL-0579/23; [J]; gm. Nowa Słupia, pow. kielecki, **KFP**: Góry Świętokrzyskie; **UTM**: EB03; **AT**: EE77; 1971-05-19; Święty Krzyż. Bór jodłowy, ze ściółki; Leg. WN; 50°52'40"N 21°6'28"E; **ASL**: 272 m; **E**: 18.

NHC-00806). ID: PL-0592/28; [J]; gm. Bieliny, pow. kielecki, **KFP**: Góry Świętokrzyskie; **UTM**: DB93; **AT**: EE76; 1971-05-19; Góry Świętokrzyskie. Świętokrzyski P.N. Las bukowy obok kapliczki Św. Mikołaja, ze ściółki; Leg. WN; 50°52'49"N 20°55'12"E; **ASL**: 477 m; **E**: 14c.

NHC-00807). ID: PL-0593/29; [J]; gm. Nowa Słupia, pow. kielecki, **KFP**: Góry Świętokrzyskie; **UTM**: EB03; **AT**: EE77; 1971-05-19; Góry Świętokrzyskie. Rez. „Chelmowa Góra” k/Nowej Słupii. Partia czystego modrzewia, ze ściółki; Leg. WN; 50°53'4"N 21°6'31"E; **ASL**: 354 m; **E**: 19.

NHC-00808). ID: PL-1302/47; [J]; gm. Bodzentyn, pow. kielecki, **KFP**: Góry Świętokrzyskie; **UTM**: DB93; **AT**: EE76; 1971-05-19; Góry Świętokrzyskie. Świętokrzyski P.N. Przesiewka mchu i ściółki z gołoborza na stoku Łysicy; Leg. WN; 50°53'32"N 20°53'42"E; **ASL**: 596 m; **E**: 3a.

NHC-00809). ID: PL-1334/50; [J]; gm. Nowa Słupia, pow. kielecki, **KFP**: Góry Świętokrzyskie; **UTM**: EB03; **AT**: EE77; 1971-05-19; Rez. „Chelmowa Góra” k/Nowej Słupii. Partia modrzewiowa, ze ściółki; Leg. WN; 50°53'4"N 21°6'31"E; **ASL**: 354 m; **E**: 19.

NHC-00810). ID: PL-0596/7; [J]; gm. Waśniów, pow. ostrowiecki, **KFP**: Góry Świętokrzyskie; **UTM**: EB13; **AT**: EE78; 1971-05-20; Pasma Jeleniowskie. Rez. „Szczytniak”. Las jodłowy, wysiano ze ściółki; Leg. WN; 50°49'35"N 21°9'41"E; **ASL**: 550 m; **E**: 18.

NHC-00811). ID: PL-1324/48; [J]; gm. Nowa Słupia, pow. kielecki, **KFP**: Góry Świętokrzyskie; **UTM**: EB03; **AT**: EE77; 1971-05-20; Jeleniów k/Opatowa. Park, dziupla w kasztanowcu (*Aesculus hippocastanum*); Leg. JR; 50°50'14"N 21°5'50"E; **ASL**: 313 m; **E**: 23; **M**: 29.

NHC-00812). ID: PL-1332/49; [J]; gm. Nowa Słupia, pow. kielecki, **KFP**: Góry Świętokrzyskie; **UTM**: EB03; **AT**: EE77; 1971-05-20; Pasma Jeleniowskie. Jeleniowska Góra. Buczyna na szczycie, ze ściółki; Leg. WN; 50°49'43"N 21°6'26"E; **ASL**: 501 m; **E**: 14c.

NHC-00813). ID: PL-0888/37; [J]; gm. Nowa Słupia, pow. kielecki, **KFP**: Góry Świętokrzyskie; **UTM**: EB03; **AT**: EE77; 1971-06-15; Góry Świętokrzyskie. Północne zbocze Świętego Krzyża. Las bukowo-jodłowy, ze ściółki; Leg. WN; 50°52'4"N 21°2'55"E; **ASL**: 394 m; **E**: 20a.

NHC-00814). ID: JB-1980a/103; [J]; gm. Nowa Słupia, pow. kielecki, **KFP**: Góry Świętokrzyskie; **UTM**: EB03; **AT**: EE77; 1971-07-15; Góry Świętokrzyskie. Północne zbocze Świętego Krzyża. Las jodłowy, ze ściółki; Leg. WN; 50°51'58"N 21°3'15"E; **ASL**: 407 m; **E**: 18.

NHC-00815). ID: JB-1980a/105; [J]; gm. Bliżyn, pow. skarżyski, **KFP:** Wyżyna Małopolska; **UTM:** DB85; **AT:** EE54; 1971-07-15; Rez. „Świnia Góra”. Las bukowo-jodłowy, ze ściółki; Leg. WN; 51°2'18"N 20°41'10"E; **ASL:** 321 m; **E:** 20a.

NHC-00816). ID: PL-0321/16; [J]; gm. Nowa Słupia, pow. kielecki, **KFP:** Góry Świętokrzyskie; **UTM:** EB03; **AT:** EE77; 1971-07-15; Góry Świętokrzyskie. Święty Krzyż. Las mieszany bukowo-jodłowy na N zboczu, ze ściółki; Leg. WN; 50°52'40"N 21°6'28"E; **ASL:** 272 m; **E:** 20a.

NHC-00817). ID: PL-0330/17; [J]; gm. Nowa Słupia, pow. kielecki, **KFP:** Góry Świętokrzyskie; **UTM:** EB03; **AT:** EE77; 1971-07-15; Góry Świętokrzyskie. Święty Krzyż. Las bukowo-jodłowy na N zboczu, ze ściółki; Leg. WN; 50°52'40"N 21°6'28"E; **ASL:** 272 m; **E:** 20a.

NHC-00818). ID: PL-0927/43; [J]; gm. Nowa Słupia, pow. kielecki, **KFP:** Góry Świętokrzyskie; **UTM:** EB03; **AT:** EE77; 1971-07-15; Góry Świętokrzyskie. Północne zbocze Świętego Krzyża. Las bukowo-jodłowy, ze ściółki; Leg. WN; 50°51'58"N 21°3'15"E; **ASL:** 407 m; **E:** 20a.

NHC-00819). ID: WN-1976/68; [J]; gm. Suchedniów, pow. skarżyski, **KFP:** Wyżyna Małopolska; **UTM:** DB85; **AT:** EE55; 1971-07-16; Świnia Góra-Suchedniów. Las jodłowy, ze ściółki; Leg. WN; 51°3'13"N 20°45'18"E; **ASL:** 317 m; **E:** 19.

NHC-00820). ID: PL-0928/44; [J]; gm. Nowa Słupia, pow. kielecki, **KFP:** Góry Świętokrzyskie; **UTM:** EB03; **AT:** EE77; 1971-08-15; Góry Świętokrzyskie. Północne zbocze Świętego Krzyża. Las bukowo-jodłowy, ze ściółki; Leg. WN; 50°51'58"N 21°3'15"E; **ASL:** 407 m; **E:** 20a.

NHC-00821). ID: PL-1046/45; [J]; gm. Bliżyn, pow. skarżyski, **KFP:** Wyżyna Małopolska; **UTM:** DB85; **AT:** EE54; 1971-08-16; Rez. „Świnia Góra” pod Kielcami. Las bukowo-grabowy, ze ściółki; Leg. WN; 51°2'18"N 20°41'10"E; **ASL:** 321 m; **E:** 13b.

Woj. warmińsko-mazurskie

NHC-00822). ID: PL-0237/4; [J]; gm. Tolkmicko, pow. elbląski, **KFP:** Pobrzeże Bałtyku; **UTM:** DF01; **AT:** DA96; 1971-07-28; Rez. „Kadyński Las” koło Fromborka. Starodrzew bukowy z domieszką dębu; Leg. SS; 54°17'32"N 19°28'55"E; **ASL:** 17 m; **E:** 14a.

NHC-00823). ID: PL-0288/9; [J]; gm. Giżycko, pow. giżycki, **KFP:** Pojezierze Mazurskie; **UTM:** EE49; **AT:** FB10; 1971-09-27; Rez. „Perkuny” koło Giżycka. Torfowisko wysokie; Leg. ZMZ; 54°4'37"N 21°44'16"E; **ASL:** 122 m; **E:** 7c.

NHC-00824). ID: PL-0296/11; [J]; gm. Giżycko, pow. giżycki, **KFP:** Pojezierze Mazurskie; **UTM:** EE59; **AT:** FB11; 1971-09-27; Torfowisko Spytkowo k/Giżycka. Torfowisko z roślinnością reliktową; Leg. ZMZ; 54°4'37"N 21°49'51"E; **ASL:** 144 m; **E:** 7.

NHC-00825). ID: WN-1976/77; [J]; gm. Węgorzewo, pow. węgorzewski, **KFP:** Pojezierze Mazurskie; **UTM:** EE49; **AT:** FB00; 1971-09-28; Sztynort. Park, ze ściółki; Leg. StS; 54°7'56"N 21°41'13"E; **ASL:** 120 m; **E:** 23.

NHC-00826). ID: WN-1976/78; [J]; gm. Tolkmicko, pow. elbląski, **KFP:** Pobrzeże Bałtyku; **UTM:** DF01; **AT:** DA96; 1971-09-28; Okolice Fromborka. Rez. „Kadyński Las”. Ze ściółki bukowej; Leg. StS; 54°17'39"N 19°29'22"E; **ASL:** 57 m; **E:** 14a.

NHC-00827). ID: WN-1976/79; [J]; gm. Frombork, pow. braniewski, **KFP**: Pobrzeże Bałtyku; **UTM**: DF12; **AT**: DA87; 1971-09-28; Okolice Fromborka nad Zalewem. Z napływek trzcin; Leg. StS; 54°20'56"N 19°39'21"E; **ASL**: 1 m; **E**: 10.

NHC-00828). ID: PL-0088/2; [J]; gm. Ruciane-Nida, pow. piski, **KFP**: Pojezierze Mazurskie; **UTM**: EE34; **AT**: EB69; 1971-09-29; Pojezierze Mazurskie. Bór sosnowy z poszyciem dębów i leszczyny na wschód od Ruciane-Nida, ze ściółki; Leg. ZMZ; 53°38'37"N 21°33'6"E; **ASL**: 152 m; **E**: 16.

NHC-00829). ID: PL-1386/; [J]; gm. Ruciane-Nida, pow. piski, **KFP**: Pojezierze Mazurskie; **UTM**: EE34; **AT**: FB60; 1971-09-29; Pojezierze Mazurskie. Bór sosnowy podszyty dębem i leszczyną na E od Rucianego, ze ściółki; Leg. ZMZ; 53°38'54"N 21°34'51"E; **ASL**: 139 m; **E**: 16.

NHC-00830). ID: SS-1987/09; [J]; gm. Piecki, pow. mrągowski, **KFP**: Pojezierze Mazurskie; **UTM**: EE34; **AT**: EB69; 1971-09-29; Puszcza Piska. Na zachód od Rucianego. Las mieszany, ze ściółki; Leg. BD; 53°38'14"N 21°27'49"E; **ASL**: 140 m; **E**: 20b.

NHC-00831). ID: PL-0304/9; [J]; gm. Piecki, pow. mrągowski, **KFP**: Pojezierze Mazurskie; **UTM**: EE24; **AT**: EB68; 1971-09-30; Rez. „Królewska Sosna” koło Mrągowa. Stary bór sosnowy z domieszką dębu, świerka i brzozy, ze ściółki; Leg. WN; 53°39'26"N 21°24'6"E; **ASL**: 145 m; **E**: 16a.

NHC-00832). ID: PL-0318/10; [J]; gm. Piecki, pow. mrągowski, **KFP**: Pojezierze Mazurskie; **UTM**: EE24; **AT**: EB58; 1971-09-30; Rez. „Zakręt” nad jeziorem Mokrym. Las mieszany z zarastającymi jeziorkami i torfowiskami, wysiano spod starych sosen i dębów; Leg. ZMZ; 53°41'8"N 21°24'43"E; **ASL**: 146 m; **E**: 20b.

NHC-00833). ID: PL-0049/1; [J]; gm. Ruciane-Nida, pow. piski, **KFP**: Pojezierze Mazurskie; **UTM**: EE33; **AT**: EB69; 1971-10-01; Puszcza Piska. Przesiewka z boru sonowego z podszytem grabowym po wsch. stronie Jez. Nidzkiego; Leg. ZMZ; 53°35'23"N 21°33'58"E; **ASL**: 129 m; **E**: 16.

NHC-00834). ID: PL-0131/3; [J]; gm. Ruciane-Nida, pow. piski, **KFP**: Pojezierze Mazurskie; **UTM**: EE34; **AT**: EB69; 1971-10-01; Puszcza Piska. Ruciane. Las liściasty (bukowo-dębowy) nad jez. Nida, ze ściółki; Leg. ZMZ; 53°37'53"N 21°30'44"E; **ASL**: 142 m; **E**: 13b.

NHC-00835). ID: PL-0232/6; [J]; gm. Ruciane-Nida, pow. piski, **KFP**: Pojezierze Mazurskie; **UTM**: EE34; **AT**: FB60; 1971-10-01; Puszcza Piska. Opuszczone mrowisko; Leg. WN; 53°36'52"N 21°34'29"E; **ASL**: 148 m; **E**: 16; **M**: 24.

NHC-00836). ID: PL-0290/10; [J]; gm. Ruciane-Nida, pow. piski, **KFP**: Pojezierze Mazurskie; **UTM**: EE34; **AT**: EB69; 1971-10-01; Puszcza Piska. Okolice Rucianego. Wielogatunkowy las liściasty, ze ściółki; Leg. WN; 53°37'53"N 21°30'44"E; **ASL**: 142 m; **E**: 13b.

NHC-00837). ID: PL-0858/37; [J]; gm. Mikołajki, pow. mrągowski, **KFP**: Pojezierze Mazurskie; **UTM**: EE35; **AT**: EB49; 1971-10-02; Jezioro Lisunie. Las mieszany (sosna, grab, świerk), ze ściółki; Leg. ZMZ; 53°46'59"N 21°30'6"E; **ASL**: 142 m; **E**: 20b.

NHC-00838). ID: PL-1031/38; [J]; gm. Mikołajki, pow. mrągowski, **KFP**: Pojezierze Mazurskie; **UTM**: EE35; **AT**: EB49; 1971-10-02; Lisunie. Próchno z wypróchniałego u nasady

pnia starego dębu *Quercus* sp.; Leg. JB; 53°46'49"N 21°30'34"E; ASL: 125 m; E: 28; M: 28.

NHC-00839). ID: WN-1976/81; [J]; gm. Piecki, pow. mrągowski, **KFP**: Pojezierze Mazurskie; **UTM**: EE25; **AT**: EB49; 1971-10-02; Rez. „Strzałowo”. Bór świerkowy, ze ściółki; Leg. ZMZ; 53°45'58"N 21°27'3"E; **ASL**: 155 m; **E**: 17b.

Woj. wielkopolskie

NHC-00840). ID: PL-0971/15; [J]; gm. Międzychód, pow. międzychodzki, **KFP**: Nizina Wielkopolsko-Kujawska; **UTM**: WU52; **AT**: BC71; 1971-03-29; Międzychód. Bór świerkowo-sosnowy, wysiano ze ściółki; Leg. WG; 52°36'29"N 15°51'50"E; **ASL**: 44 m; **E**: 17b.

NHC-00841). ID: PL-0973/16; [J]; gm. Kwilcz, pow. międzychodzki, **KFP**: Nizina Wielkopolsko-Kujawska; **UTM**: WU62; **AT**: BC82; 1971-03-29; Prusim k/Międzychodu. Bór sosnowy, ze ściółki; Leg. WG; 52°35'1"N 16°0'20"E; **ASL**: 71 m; **E**: 16.

NHC-00842). ID: PL-0338/8; [J]; gm. Szamocin, pow. chodzieski, **KFP**: Nizina Wielkopolsko-Kujawska; **UTM**: XU37; **AT**: BC39; 1971-06-24; Smolarnia koło Strzelczyk. Bór sosnowo-świerkowy przy szosie, wysiano ze ściółki, mchu i zbutwiałych traw; Leg. JR; 53°1'40"N 17°2'4"E; **ASL**: 67 m; **E**: 16.

NHC-00843). ID: PL-0880/6; [J]; gm. Sompolno, pow. koniński, **KFP**: Nizina Wielkopolsko-Kujawska; **UTM**: CD20; **AT**: CD19; 1971-09-02; Lubstów. Spróchniała lipa drobnolistna (*Tilia cordata*); Leg. JR; 52°20'31"N 18°28'28"E; **ASL**: 100 m; **E**: 23; **M**: 28.

NHC-00844). ID: PL-0324/3; [J]; gm. Sompolno, pow. koniński, **KFP**: Nizina Wielkopolsko-Kujawska; **UTM**: CD20; **AT**: CD19; 1971-10-12; Lubstów. Mała dziupla w dębie *Quercus* sp. (ok. 2,5 m nad ziemią), z próchną i detritusu; Leg. JR; 52°20'31"N 18°28'28"E; **ASL**: 100 m; **E**: 23; **M**: 29.

Woj. zachodniopomorskie

NHC-00845). ID: WN-1976/59; [J]; gm. Świnoujście, pow. Świnoujście, **KFP**: Pobrzeże Bałtyku; **UTM**: VV47; **AT**: AB21; 1971-04-08; Wyspa Uznam. Bór sosnowy, ze ściółki; Leg. SS; 53°52'55"N 14°13'55"E; **ASL**: 16 m; **E**: 16.

NHC-00846). ID: WN-1976/60; [J]; gm. Międzyzdroje, pow. kamieński, **KFP**: Pobrzeże Bałtyku; **UTM**: VV67; **AT**: AB23; 1971-04-08; Woliński P.N. Nadmorski bór sosnowy, ze ściółki i gleby; Leg. SS; 53°55'12"N 14°28'28"E; **ASL**: 41 m; **E**: 16.

NHC-00847). ID: WN-1976/61; [J]; gm. Międzyzdroje, pow. kamieński, **KFP**: Pobrzeże Bałtyku; **UTM**: VV67; **AT**: AB23; 1971-04-08; Woliński P.N. Przejście wydmy szarej w nadmorski bór sosnowy, ze ściółki; Leg. SS; 53°56'44"N 14°28'16"E; **ASL**: 16 m; **E**: 16.

NHC-00848). ID: PL-0078/4; [J]; gm. BiałyBór, pow. szczecinecki, **KFP**: Pojezierze Pomorskie; **UTM**: XV27; **AT**: BB39; 1971-05-12; Bór świerkowy z domieszką sosny, brzozy i buka na trasie Miastko-Biały Bór, wysiano z ubogiej ściółki; Leg. ZMZ; 53°55'2"N 16°55'18"E; **ASL**: 184 m; **E**: 17b.

1972

Woj. dolnośląskie

NHC-00849). ID: PL-0185/18; [J]; gm. Ciepłowody, pow. ząbkowidzki, **KFP:** Śląsk Dolny; **UTM:** XS31; **AT:** BE98; 1972-04-23; Rez. „Muszkowcki Las Bukowy” k/Ząbkowic Śląskich. Las grądowy, ze ściółki; Leg. JR; 50°38'20"N 16°57'18"E; **ASL:** 273 m; **E:** 13a.

NHC-00850). ID: WN-1976/85; [J]; gm. Mirsk, pow. lwówecki, **KFP:** Sudety Zachodnie; **UTM:** WS23; **AT:** AE67; 1972-05-20; Góry Izerskie. Hala Izerska. Torfowisko, ze ściółki; Leg. WN; 50°52'43"N 15°20'40"E; **ASL:** 950 m; **E:** 7.

NHC-00851). ID: PL-0150/14; [J]; gm. Wiązów, pow. strzebiński, **KFP:** Śląsk Dolny; **UTM:** XS53; **AT:** CE70; 1972-05-23; Wiązów. Las liściasty zbliżony do grądu, ze ściółki; Leg. ZMZ; 50°49'13"N 17°12'2"E; **ASL:** 147 m; **E:** 13.

NHC-00852). ID: PL-0222/8; [J]; gm. Łądek Zdrój, pow. kłodzki, **KFP:** Sudety Wschodnie; **UTM:** XR38; **AT:** BF27; 1972-05-24; Bór świerkowy między Złotym Stokiem, a Łądkiem, ze ściółki; Leg. ZMZ; 50°22'15"N 16°53'3"E; **ASL:** 582 m; **E:** 17a.

NHC-00853). ID: SS-1987/14; [J]; gm. Łądek Zdrój, pow. kłodzki, **KFP:** Sudety Wschodnie; **UTM:** XR28; **AT:** BF37; 1972-05-24; Droga leśna do jaskini Radochowskiej. Z mrowiska *Formica* sp.; Leg. JR; 50°21'34"N 16°49'2"E; **ASL:** 485 m; **E:** 13b; **M:** 24.

NHC-00854). ID: PL-0231/9; [J]; gm. Środa Śląska, pow. średzki, **KFP:** Śląsk Dolny; **UTM:** XS17; **AT:** BE36; 1972-05-25; Grodno. Las bukowy, ze ściółki; Leg. ZMZ; 51°13'24"N 16°35'30"E; **ASL:** 113 m; **E:** 14b.

NHC-00855). ID: WN-1976/87; [J]; gm. Kudowa-Zdrój, pow. kłodzki, **KFP:** Sudety Zachodnie; **UTM:** WR99; **AT:** BF13; 1972-05-25; Góry Stołowe. Błędne Skały. Bór świerkowy, z traw i detritusu spod nawisów skalnych; Leg. ZMZ; 50°28'48"N 16°17'14"E; **ASL:** 846 m; **E:** 3a.

NHC-00856). ID: WN-1976/88; [J]; gm. Kudowa-Zdrój, pow. kłodzki, **KFP:** Sudety Zachodnie; **UTM:** WR99; **AT:** BF13; 1972-05-25; Góry Stołowe. Błędne Skały. Bór świerkowy, z mchu naskalnego; Leg. ZMZ; 50°28'48"N 16°17'14"E; **ASL:** 846 m; **E:** 3a.

NHC-00857). ID: WN-1976/89; [J]; gm. Radków, pow. kłodzki, **KFP:** Sudety Zachodnie; **UTM:** WR99; **AT:** BF14; 1972-05-25; Szczeliniec. Skały porośnięte sosnami, ze ściółki; Leg. ZMZ; 50°29'5"N 16°20'37"E; **ASL:** 870 m; **E:** .

NHC-00858). ID: PL-0047/1; [J]; gm. Wałbrzych, pow. Wałbrzych, **KFP:** Sudety Zachodnie; **UTM:** WS92; **AT:** BE73; 1972-05-26; Książ pod Wałbrzychem. Park, próchno i detritus z lipy *Tilia* sp.; Leg. JR; 50°50'34"N 16°17'48"E; **ASL:** 395 m; **E:** 23; **M:** 28.

NHC-00859). ID: PL-0158/5; [J]; gm. Wałbrzych, pow. Wałbrzych, **KFP:** Sudety Zachodnie; **UTM:** WS92; **AT:** BE73; 1972-05-26; Książ pod Wałbrzychem. Przesiewka spod bluszczu na murach zamkowych; Leg. JR; 50°50'30"N 16°17'29"E; **ASL:** 347 m; **E:** 23.

NHC-00860). ID: PL-0289/2; [J]; gm. Miłkowice, pow. legnicki, **KFP:** Śląsk Dolny; **UTM:** WS87; **AT:** BE23; 1972-05-26; Okolice wsi Kochlice pod Legnicą. Wilgotny oles z dębem i leszczyną; Leg. ZMZ; 51°16'19"N 16°8'51"E; **ASL:** 126 m; **E:** 11.

NHC-00861). ID: PL-0149/2; [J]; gm. Kudowa-Zdrój, pow. kłodzki, **KFP**: Sudety Zachodnie; **UTM**: WR99; **AT**: BF13; 1972-05-28; Góry Stołowe. Rez. „Błędne Skały”. Mchy, porosty i wątrobowce z pionowych skał; Leg. ZMZ; 50°28'42"N 16°17'23"E; **ASL**: 850 m; **E**: 3a.

NHC-00862). ID: PL-0295/24; [J]; gm. Ziębice, pow. ząbkowidzki, **KFP**: Śląsk Dolny; **UTM**: XS41; **AT**: BE99; 1972-06-23; Henryków k/Ziębic. Park, dziupla w dębie *Quercus* sp.; Leg. JR; 50°39'13"N 17°1'20"E; **ASL**: 201 m; **E**: 23; **M**: 29.

NHC-00863). ID: PL-0597/19; [J]; gm. Ciepłowody, pow. ząbkowicki, **KFP**: Śląsk Dolny; **UTM**: XS31; **AT**: BE98; 1972-06-23; Rez. „Muszkowicki Las Bukowy” k/Ząbkowic Śląskich. Naturalna buczyna, ze ściółki; Leg. WN; 50°38'24"N 16°56'52"E; **ASL**: 266 m; **E**: 14b.

NHC-00864). ID: WN-1976/91; [J]; gm. Ciepłowody, pow. ząbkowicki, **KFP**: Śląsk Dolny; **UTM**: XS31; **AT**: BE98; 1972-06-23; Rezerwat „Las Muszkowicki”. Oles jesionowy, ze ściółki; Leg. JR; 50°38'24"N 16°56'52"E; **ASL**: 266 m; **E**: 11.

NHC-00865). ID: PL-0194/7; [J]; gm. Strzegom, pow. świdnicki, **KFP**: Śląsk Dolny; **UTM**: WS94; **AT**: BE64; 1972-06-24; Strzegom. Góra Krzyżowa. Wielogatunkowy las liściasty na kamienistym zboczu, ze ściółki; Leg. JR; 50°58'28"N 16°20'2"E; **ASL**: 336 m; **E**: 13b.

NHC-00866). ID: PL-0341/9; [J]; gm. Strzegom, pow. świdnicki, **KFP**: Śląsk Dolny; **UTM**: WS94; **AT**: BE64; 1972-06-24; Strzegom. Góra Krzyżowa. Wypróchniała, przewrócona lipa *Tilia* sp.; Leg. JR; 50°58'25"N 16°20'11"E; **ASL**: 332 m; **E**: 23; **M**: 28.

NHC-00867). ID: WN-1976/92; [J]; gm. Strzegom, pow. świdnicki, **KFP**: Śląsk Dolny; **UTM**: WS94; **AT**: BE64; 1972-06-24; Strzegom. Krzyżowa Góra. Las liściasty z przewagą dębów, ze ściółki; Leg. JR; 50°58'28"N 16°20'2"E; **ASL**: 336 m; **E**: 13b.

NHC-00868). ID: PL-0113/10; [J]; gm. Ziębice, pow. ząbkowidzki, **KFP**: Śląsk Dolny; **UTM**: XS41; **AT**: BE99; 1972-06-27; Henryków koło Strzelina. Park poklasztorny, ze ściółki; Leg. JR; 50°39'10"N 17°1'2"E; **ASL**: 196 m; **E**: 23.

NHC-00869). ID: PL-0155/1; [J]; gm. Ścinawa, pow. lubiński, **KFP**: Śląsk Dolny; **UTM**: WS98; **AT**: BE24; 1972-08-10; Jurcz. Las jesionowy z lipą, ze ściółki; Leg. ZMZ; 51°19'15"N 16°23'2"E; **ASL**: 98 m; **E**: 12.

NHC-00870). ID: WN-1976/94; [J]; gm. Wąsosz, pow. górowski, **KFP**: Nizina Wielkopolsko-Kujawska; **UTM**: XT21; **AT**: BD97; 1972-08-10; Wodniki. Las mieszany, ze ściółki; Leg. ZMZ; 51°35'15"N 16°44'18"E; **ASL**: 149 m; **E**: 20b.

NHC-00871). ID: PL-0186/19; [J]; gm. Osjaków, pow. wieluński, **KFP**: Śląsk Dolny; **UTM**: CB48; **AT**: BE27; 1972-08-12; Jodłowice k/Brzegu Dolnego. Las mieszany (jodła, sosna, dąb), ze ściółki; Leg. ZMZ; 51°16'54"N 18°46'56"E; **ASL**: 231 m; **E**: 20b.

NHC-00872). ID: PL-0157/4; [J]; gm. Radków, pow. kłodzki, **KFP**: Sudety Zachodnie; **UTM**: WR99; **AT**: BF14; 1972-08-25; Góry Stołowe. Rez. „Szczeliniec Wielki” k/Kłodzka. Spod sosnen na szczytowych skałkach; Leg. JR; 50°29'2"N 16°20'37"E; **ASL**: 899 m; **E**: 16.

NHC-00873). ID: PL-0153/3; [J]; gm. Kudowa-Zdrój, pow. kłodzki, **KFP**: Sudety Zachodnie; **UTM**: WR99; **AT**: BF13; 1972-09-25; Góry Stołowe. Rez. „Błędne Skały”. Zbutwiałe trawy i detritus naskalny. Wilgotno; Leg. JR; 50°28'42"N 16°17'23"E; **ASL**: 850 m; **E**: 3a.

NHC-00874). ID: PL-1406/; [J]; gm. Lwówek Śląski, pow. lwówecki, **KFP**: Sudety Zachodnie; **UTM**: WS45; **AT**: AE49; 1972-10-28; Mojesz k/Lwówka Śl. Gniazdo *Microtus arvalis* na łące; Leg. AN; 51°5'17"N 15°35'47"E; **ASL**: 220 m; **E**: 5; **M**: 25b.

Woj. kujawsko-pomorskie

NHC-00875). ID: PL-0041/1; [J]; gm. Mrocza, pow. nakielski, **KFP**: Pojezierze Pomorskie; **UTM**: XU79; **AT**: CC13; 1972-07-25; Kosowo koło Nakła. Próchno i detritus z dziupli w lipie *Tilia* sp.; Leg. ZMZ; 53°11'47"N 17°34'51"E; **ASL**: 96 m; **E**: 23A; **M**: 29.

NHC-00876). ID: PL-0056/1; [J]; gm. Sośno, pow. sępoleński, **KFP**: Pojezierze Pomorskie; **UTM**: XV71; **AT**: CB94; 1972-07-25; Szosa Toninek – Sośno. Mrowisko na skraju lasu; Leg. ZMZ; 53°22'34"N 17°40'37"E; **ASL**: 136 m; **E**: 16; **M**: 24.

NHC-00877). ID: PL-0159/2; [J]; gm. Sępólno Krajeńskie, pow. sępoleński, **KFP**: Pojezierze Pomorskie; **UTM**: XV62; **AT**: CB83; 1972-07-25; Sępólno Krajeńskie. Oles nad jeziorem; Leg. ZMZ; 53°27'32"N 17°31'33"E; **ASL**: 130 m; **E**: 11.

NHC-00878). ID: PL-1687/; [J]; gm. Koronowo, pow. bydgoski, **KFP**: Pojezierze Pomorskie; **UTM**: XV71; **AT**: CB94; 1972-07-25; Rez. „Wąwelno” k/Sępólno Krajeńskiego. Las o charakterze grądu, ze ściółki; Leg. ZMZ; 53°20'26"N 17°41'15"E; **ASL**: 128 m; **E**: 13a.

NHC-00879). ID: WN-1976/93; [J]; gm. Koronowo, pow. bydgoski, **KFP**: Pojezierze Pomorskie; **UTM**: XV71; **AT**: CB94; 1972-07-25; Okolice Toninka. Rez. „Wąwelno”. Las bukowy, ze ściółki; Leg. ZMZ; 53°20'26"N 17°41'15"E; **ASL**: 128 m; **E**: 14a.

NHC-00880). ID: WN-1976/104; [J]; gm. Inowrocław, pow. inowrocławski, **KFP**: Nizina Wielkopolsko-Kujawska; **UTM**: CD14; **AT**: CC67; 1972-11-06; Mątwy pod Inowrocławiem. Słona łąka, z gleby; Leg. JR; 52°45'32"N 18°13'18"E; **ASL**: 80 m; **E**: 4.

Woj. lubelskie

NHC-00881). ID: WN-1976/95; [J]; gm. Kazimierz Dolny, pow. puławski, **KFP**: Wyżyna Lubelska; **UTM**: EB68; **AT**: FE23; 1972-08-29; Mięćmierz pod Kazimierzem Dolnym. Bór sosnowy, ze ściółki; Leg. WN; 51°18'29"N 21°55'8"E; **ASL**: 138 m; **E**: 16.

NHC-00882). ID: PL-0051/1; [J]; gm. Kazimierz Dolny, pow. puławski, **KFP**: Wyżyna Lubelska; **UTM**: EB68; **AT**: FE23; 1972-09-03; Kazimierz nad Wisłą. Zarośla leśniczynowe; Leg. WN; 51°18'60"N 21°57'15"E; **ASL**: 143 m; **E**: 22.

Woj. lubuskie

NHC-00883). ID: PL-0246/9; [J]; gm. Międzyrzecz, pow. międzyrzecki, **KFP**: Nizina Wielkopolsko-Kujawska; **UTM**: WU31; **AT**: AC99; 1972-08-15; Głębokie pod Międzyrzeczem. Mrowisko w borze sosnowym; Leg. CB; 52°29'11"N 15°32'35"E; **ASL**: 68 m; **E**: 16; **M**: 24.

Woj. łódzkie

NHC-00884). ID: PL-1038/9; [J]; gm. Grabica, pow. piotrkowski, **KFP**: Wyżyna Małopolska; **UTM**: CC90; **AT**: DE06; 1972-09-15; Grabica nad rzeką Grabią. Gniazdo kreta (*Talpa europaea*); Leg. LC; 51°28'47"N 19°32'18"E; **ASL**: 213 m; **E**: 5; **M**: 25a.

Woj. małopolskie

NHC-00885). ID: WN-1976/90; [J]; gm. Bukowina Tatrzańska, pow. tatrzański, **KFP:** Tatry; **UTM:** DV34; **AT:** EG60; 1972-06-19; Tatrzański P.N. Przełęcz między Chłopkiem a Mięgu-szowickim Czarnym, z gleby; Leg. HD; 49°11'3"N 20°3'56"E; **ASL:** 2280 m; **E:** 3a.

NHC-00886). ID: SS-1987/15; [J]; gm. Czorsztyn, pow. nowotarski, **KFP:** Pieniny; **UTM:** DV57; **AT:** EG33; 1972-09-02; Małe Pieniny. S-W zbocze Wysokich Skałek. Las bukowy, runo ubogie, ze ściółki; Leg. JB; 49°25'1"N 20°23'59"E; **ASL:** 770 m; **E:** 14c.

NHC-00887). ID: SS-1987/16; [J]; gm. Czorsztyn, pow. nowotarski, **KFP:** Pieniny; **UTM:** DV57; **AT:** EG33; 1972-09-02; Małe Pieniny. S-W zbocze Szafranówki (50 m od szczytu). Lasek leszczynowy, ze ściółki; Leg. JB; 49°25'1"N 20°23'59"E; **ASL:** 770 m; **E:** 22.

NHC-00888). ID: PL-0019/5; [J]; gm. Zakopane, pow. tatrzański, **KFP:** Tatry; **UTM:** DV25; **AT:** DG59; 1972-09-13; Tatry Zachodnie. Tatrzański P.N. Las mieszany świerkowo-bukowy z jaworem na zboczu Krokwi w Dolinie Białego, wysiano ze ściółki; Leg. HD; 49°16'31"N 19°57'26"E; **ASL:** 966 m; **E:** 20c.

NHC-00889). ID: PL-0108/20; [J]; gm. Zakopane, pow. tatrzański, **KFP:** Tatry; **UTM:** DV25; **AT:** DG59; 1972-09-13; Tatry Zachodnie. Tatrzański P.N. Suchy Wierch powyżej Czerwonej Przełęczy. Bór świerkowy. Wilgotny mech ze skałek o nachyleniu 90 st. i wystawie NE; Leg. HD; 49°14'3"N 19°56'30"E; **ASL:** 1853 m; **E:** 17a.

NHC-00890). ID: PL-0111/21; [J]; gm. Zakopane, pow. tatrzański, **KFP:** Tatry; **UTM:** DV15; **AT:** DG59; 1972-09-15; Tatry Zachodnie. Tatrzański P.N. Grań Kominiarskich Wierchów. Mech ze skałek o nachyleniu 10-50 st. Wystawa SE; Leg. HD; 49°14'25"N 19°49'54"E; **ASL:** 1710 m; **E:** 3a.

NHC-00891). ID: WN-1976/105; [J]; gm. Czorsztyn, pow. nowotarski, **KFP:** Pieniny; **UTM:** DV57; **AT:** EG33; 1972-11-12; Pieniński P.N. Wąwóz Szopczański. Murawa kserotermiczna, z gleby; Leg. WF; 49°24'41"N 20°24'26"E; **ASL:** 590 m; **E:** 1.

Woj. mazowieckie

NHC-00892). ID: PL-0359/5; [J]; gm. Jabłonna, pow. legionowski, **KFP:** Nizina Mazowiecka; **UTM:** DD90; **AT:** ED06; 1972-05-16; Jabłonna k/Warszawy. Park, ze ściółki; Leg. JR; 52°22'30"N 20°54'45"E; **ASL:** 76 m; **E:** 23.

NHC-00893). ID: PL-0243/2; [J]; gm. Klembów, pow. wołomiński, **KFP:** Nizina Mazowiecka; **UTM:** ED20; **AT:** ED09; 1972-09-14; Rez. „Dębina” k/Wołomina. Las grądowy, złamany dąb stoczony przez *Lasius luginosus*; Leg. JR; 52°24'9"N 21°22'25"E; **ASL:** 118 m; **E:** 13a; **M:** 28.

NHC-00894). ID: PL-0349/4; [J]; gm. Klembów, pow. wołomiński, **KFP:** Nizina Mazowiecka; **UTM:** ED20; **AT:** ED09; 1972-09-14; Rez. „Dębina” k/Wołomina. Podmokły las grądowy, ze ściółki; Leg. JR; 52°24'9"N 21°22'25"E; **ASL:** 118 m; **E:** 13a.

NHC-00895). ID: WN-1976/96; [J]; gm. Klembów, pow. wołomiński, **KFP:** Nizina Mazowiecka; **UTM:** ED20; **AT:** ED09; 1972-09-14; Rez. „Dębina” pod Klembowem. Las grabowy ze starymi dębami, z opuszczonego mrowiska; Leg. JR; 52°24'9"N 21°22'25"E; **ASL:** 118 m; **E:** 13a; **M:** 24.

Woj. opolskie

NHC-00896). ID: PL-0193/6; [J]; gm. Ziębice, pow. nyski, **KFP:** Śląsk Dolny; **UTM:** XR49; **AT:** BF18; 1972-05-24; Paczków. Las grądowy, ze ściółki; Leg. ZMZ; 50°27'54"N 17°1'26"E; **ASL:** 236 m; **E:** 13a.

NHC-00897). ID: PL-0253/6; [J]; gm. Otmuchów, pow. nyski, **KFP:** Śląsk Dolny; **UTM:** XR59; **AT:** CF10; 1972-05-24; Otmuchów. Park, wypróchniały kasztanowiec (*Aesculus hippocastanum*); Leg. JR; 50°27'50"N 17°10'15"E; **ASL:** 217 m; **E:** 23; **M:** 28.

NHC-00898). ID: WN-1976/86; [J]; gm. Nysa, pow. nyski, **KFP:** Śląsk Dolny; **UTM:** XR69; **AT:** CF10; 1972-05-24; Nad zalewem w Głębinowie. Las liściasty z przewagą dębów, ze ściółki; Leg. ZMZ; 50°27'51"N 17°15'24"E; **ASL:** 208 m; **E:** 13b.

NHC-00899). ID: PL-0356/10; [J]; gm. Lubsza, pow. brzeski, **KFP:** Śląsk Dolny; **UTM:** XS74; **AT:** CE62; 1972-08-12; Rez. „Lubsza”. Stary drzewostan bukowo-dębowy, ze ściółki; Leg. ZMZ; 50°55'48"N 17°33'5"E; **ASL:** 159 m; **E:** 13b.

Woj. podkarpackie

NHC-00900). ID: PL-0945/46; [J]; gm. Czarna, pow. bieszczadzki, **KFP:** Bieszczady; **UTM:** FV26; **AT:** GG40; 1972-06-10; Bieszczady. Góra Jaworniki. Wielogatunkowy las mieszany (jodłowo-bukowy), wysiano ze ściółki; Leg. WN; 49°20'22"N 22°43'0"E; **ASL:** 840 m; **E:** 20a.

NHC-00901). ID: PL-0940/42; [J]; gm. Lutowiska, pow. bieszczadzki, **KFP:** Bieszczady; **UTM:** FV24; **AT:** FG69; 1972-06-11; Bieszczady. Okolice Ustrzyk Górnych. Bór świerkowy nad potokiem Bystrym, wysiano ze ściółki; Leg. WN; 49°6'28"N 22°38'44"E; **ASL:** 733 m; **E:** 17a.

NHC-00902). ID: PL-0938/40; [J]; gm. Lutowiska, pow. bieszczadzki, **KFP:** Bieszczady; **UTM:** FV13; **AT:** FG69; 1972-06-12; Bieszczady. Rez. „U Źródeł Solinki”. Zespół buczyny karpackiej w najbardziej typowej postaci, ze ściółki; Leg. WN; 49°6'7"N 22°34'45"E; **ASL:** 1161 m; **E:** 14c.

NHC-00903). ID: PL-0943/44; [J]; gm. Cisna, pow. leski, **KFP:** Bieszczady; **UTM:** FV04; **AT:** FG58; 1972-06-14; Bieszczady. Smerek k/Wetliny. Las bukowy, ze ściółki; Leg. WN; 49°10'7"N 22°26'45"E; **ASL:** 619 m; **E:** 14c.

NHC-00904). ID: PL-0941/43; [J]; gm. Lutowiska, pow. bieszczadzki, **KFP:** Bieszczady; **UTM:** FV13; **AT:** FG69; 1972-06-16; Bieszczady. Rez. „U Źródeł Solinki”. Las bukowy na zboczu Wielkiej Rawki, ze ściółki; Leg. WN; 49°6'7"N 22°34'41"E; **ASL:** 1181 m; **E:** 14c.

NHC-00905). ID: PL-0939/41; [J]; gm. Lutowiska, pow. bieszczadzki, **KFP:** Bieszczady; **UTM:** FV23; **AT:** GG60; 1972-06-17; Bieszczady. Krzemień. Mchy i murawy naskalne; Leg. WN; 49°5'16"N 22°44'14"E; **ASL:** 1302 m; **E:** 3a.

NHC-00906). ID: PL-0944/45; [J]; gm. Lutowiska, pow. bieszczadzki, **KFP:** Bieszczady; **UTM:** FV23; **AT:** GG60; 1972-06-17; Bieszczady. Tarnica. Las bukowy, ze ściółki; Leg. WN; 49°4'22"N 22°42'54"E; **ASL:** 1016 m; **E:** 14c.

NHC-00907). ID: PL-0942/3; [J]; gm. Krasieczyn, pow. przemyski, **KFP**: Beskid Wschodni; **UTM**: FA11; **AT**: FF99; 1972-06-19; Krasieczyn k/Przemysła. Park, ze ściółki; Leg. WN; 49°46'34"N 22°39'2"E; **ASL**: 218 m; **E**: 23.

NHC-00908). ID: PL-1464/; [J]; gm. Chłopice, pow. jarosławski, **KFP**: Beskid Wschodni; **UTM**: FA13; **AT**: FF79; 1972-08-02; Boratyń k/Jarosławia. Park, z dziupli w lipie *Tilia* sp.; Leg. JR; 49°56'25"N 22°39'57"E; **ASL**: 216 m; **E**: 23; **M**: 29.

NHC-00909). ID: PL-0039/1; [J]; gm. Niwiska, pow. kolbuszowski, **KFP**: Nizina Sandomierska; **UTM**: EA46; **AT**: FF31; 1972-09-27; Przyłek koło Mielca. Stara buczyna z domieszką grabu, ze ściółki; Leg. ZP; 50°16'33"N 21°35'19"E; **ASL**: 223 m; **E**: 14c.

Woj. podlaskie

NHC-00910). ID: PL-0634/18; [J]; gm. Rutka-Tartak, pow. suwalski, **KFP**: Pojezierze Mazurskie; **UTM**: FF22; **AT**: FA88; 1972-08-15; Rudka-Tartak. Duże mrowisko *Formica rufa* na skraju lasu na S-E od miejscowości; Leg. JR; 54°19'9"N 22°58'44"E; **ASL**: 189 m; **E**: 16; **M**: 24.

NHC-00911). ID: PL-0679/18; [J]; gm. Rutka-Tartak, pow. suwalski, **KFP**: Pojezierze Mazurskie; **UTM**: FF22; **AT**: FA88; 1972-08-15; Rudka-Tartak. Duże mrowisko *Formica rufa* na skraju lasu na S-E od miejscowości; Leg. JR; 54°19'11"N 22°58'40"E; **ASL**: 182 m; **E**: 16; **M**: 24.

Woj. pomorskie

NHC-00912). ID: PL-0298/6; [J]; gm. Gdańsk, pow. Gdańsk, **KFP**: Pobrzeże Bałtyku; **UTM**: CF42; **AT**: DA80; 1972-04-07; Gdańsk. Park, próchno z lipy *Tilia* sp.; Leg. JR; 54°21'35"N 18°38'11"E; **ASL**: 35 m; **E**: 23; **M**: 28.

NHC-00913). ID: PL-0209/2; [J]; gm. Gdańsk, pow. Gdańsk, **KFP**: Pobrzeże Bałtyku; **UTM**: CF42; **AT**: DA80; 1972-06-07; Gdańsk. Próchno z lipy *Tilia* sp.; Leg. JR; 54°20'29"N 18°38'20"E; **ASL**: 75 m; **E**: 28; **M**: 28.

NHC-00914). ID: PL-0297/5; [J]; gm. Gdańsk, pow. Gdańsk, **KFP**: Pobrzeże Bałtyku; **UTM**: CF42; **AT**: DA80; 1972-06-07; Gdańsk. Park, próchno z kasztanowca (*Aesculus hippocastanum*); Leg. JR; 54°21'35"N 18°38'11"E; **ASL**: 35 m; **E**: 23; **M**: 28.

Woj. świętokrzyskie

NHC-00915). ID: PL-0916/40; [J]; gm. Pińczów, pow. pińczowski, **KFP**: Wyżyna Małopolska; **UTM**: DA68; **AT**: EF24; 1972-05-12; Rez. „Krzyżanowice”. Wzgórze porośnięte murawą kserotermiczną; Leg. ZMZ; 50°27'13"N 20°33'28"E; **ASL**: 223 m; **E**: 1.

Woj. warmińsko-mazurskie

NHC-00916). ID: WN-1976/103; [J]; gm. Frombork, pow. braniewski, **KFP**: Pobrzeże Bałtyku; **UTM**: DF12; **AT**: DA87; 1972-09-28; Okolice Fromborka. Nad Zalewem. Ze spróchniałej, powalonej olchy *Alnus* sp.; Leg. StS; 54°21'40"N 19°40'46"E; **ASL**: 25 m; **E**: ; **M**: 28.

NHC-00917). ID: PL-0347/12; [J]; gm. Małdyty, pow. ostródzki, **KFP**: Pojezierze Mazurskie; **UTM**: DE27; **AT**: DB38; 1972-10-12; Okolice Morąga. Las mieszany, ze ściółki; Leg. WN; 53°54'47"N 19°51'39"E; **ASL**: 131 m; **E**: 20b.

NHC-00918). ID: PL-1013/25; [J]; gm. Braniewo, pow. braniewski, **KFP:** Pobrzeże Bałtyku; **UTM:** DF22; **AT:** DA88; 1972-10-12; Olszyna nad rzeką Pasłęką, ze ściółki; Leg. ZMZ; 54°21'3"N 19°50'45"E; **ASL:** 17 m; **E:** 12.

NHC-00919). ID: PL-1048/13; [J]; gm. Frombork, pow. braniewski, **KFP:** Pobrzeże Bałtyku; **UTM:** DF12; **AT:** DA87; 1972-10-12; Frombork. Zarośla leszczynowe przy Zalewie Wiślanym, ze ściółki; Leg. ZMZ; 54°21'40"N 19°40'46"E; **ASL:** -2 m; **E:** 22b.

NHC-00920). ID: WN-1976/100; [J]; gm. Łukta, pow. ostródzki, **KFP:** Pojezierze Mazurskie; **UTM:** DE36; **AT:** DB49; 1972-10-12; Okolice Łukty. Rez. „Ostoja bobrów na rzece Pasłęce”. Las mieszany, ze ściółki; Leg. AK; 53°48'37"N 20°8'20"E; **ASL:** 109 m; **E:** 20b.

NHC-00921). ID: WN-1976/101; [J]; gm. Łukta, pow. ostródzki, **KFP:** Pojezierze Mazurskie; **UTM:** DE36; **AT:** DB49; 1972-10-12; Okolice Łukty. Rez. „Ostoja bobrów na rzece Pasłęce”. Las mieszany, ze ściółki; Leg. AK; 53°48'37"N 20°8'20"E; **ASL:** 109 m; **E:** 20b.

NHC-00922). ID: WN-1976/102; [J]; gm. Łukta, pow. ostródzki, **KFP:** Pojezierze Mazurskie; **UTM:** DE36; **AT:** DB49; 1972-10-12; Pelnik. Rezerwat nad Pasłęką. Las olchowy, ze ściółki; Leg. AK; 53°48'37"N 20°8'20"E; **ASL:** 109 m; **E:** 12.

NHC-00923). ID: WN-1976/99; [J]; gm. Łukta, pow. ostródzki, **KFP:** Pojezierze Mazurskie; **UTM:** DE36; **AT:** DB49; 1972-10-12; Między Łukta – Morągiem. Las mieszany, ze ściółki; Leg. AK; 53°49'21"N 20°2'49"E; **ASL:** 110 m; **E:** 20b.

Woj. wielkopolskie

NHC-00924). ID: PL-0055/2; [J]; gm. Mosina, pow. poznański, **KFP:** Nizina Wielkopolsko-Kujawska; **UTM:** XT38; **AT:** BD28; 1972-04-18; Rogalin. Park, wilgotne liście spod drzew; Leg. ZMZ; 52°14'10"N 16°55'33"E; **ASL:** 79 m; **E:** 23.

NHC-00925). ID: PL-0156/6; [J]; gm. Mosina, pow. poznański, **KFP:** Nizina Wielkopolsko-Kujawska; **UTM:** XT38; **AT:** BD28; 1972-04-18; Rogalin. Park, ze ściółki; Leg. ZMZ; 52°14'10"N 16°55'33"E; **ASL:** 79 m; **E:** 23.

NHC-00926). ID: PL-0220/12; [J]; gm. Mosina, pow. poznański, **KFP:** Nizina Wielkopolsko-Kujawska; **UTM:** XT38; **AT:** BD28; 1972-04-18; Rogalin-Świątniki. Bór sosnowy, ze ściółki; Leg. AKo; 52°13'52"N 16°56'47"E; **ASL:** 94 m; **E:** 16.

NHC-00927). ID: PL-0458/27; [J]; gm. Mosina, pow. poznański, **KFP:** Nizina Wielkopolsko-Kujawska; **UTM:** XT38; **AT:** BD28; 1972-04-18; Rogalin. Park, opadłe liście. Około 1 dm³; Leg. JR; 52°14'10"N 16°55'33"E; **ASL:** 79 m; **E:** 23.

NHC-00928). ID: PL-0132/7; [J]; gm. Sieraków, pow. międzychodzki, **KFP:** Nizina Wielkopolsko-Kujawska; **UTM:** WU72; **AT:** BC73; 1972-04-29; Rez. „Buki nad jez. Lutomskim” k/Sierakowa. Las bukowy, ze ściółki; Leg. CB; 52°36'49"N 16°7'56"E; **ASL:** 67 m; **E:** 14a.

NHC-00929). ID: PL-0322/12; [J]; gm. Sieraków, pow. międzychodzki, **KFP:** Nizina Wielkopolsko-Kujawska; **UTM:** WU73; **AT:** BC73; 1972-04-29; Okolice Sierakowa. Rez. „Buki nad jez. Lutomskim”. Dziupla w buku (*Fagus sylvatica*); Leg. CB; 52°36'49"N 16°7'56"E; **ASL:** 67 m; **E:** 14a; **M:** 29.

NHC-00930). ID: PL-0323/19; [J]; gm. Sieraków, pow. międzychodzki, **KFP:** Nizina Wielkopolsko-Kujawska; **UTM:** WU73; **AT:** BC73; 1972-04-29; Lutom k/Sierakowa. Dziupła w polnej jabłoni (*Malus sylvestris*), z próchna i dertitusu; Leg. CB; 52°37'25"N 16°8'19"E; **ASL:** 51 m; **E:** 29; **M:** 29.

NHC-00931). ID: WN-1976/83; [J]; gm. Sieraków, pow. międzychodzki, **KFP:** Nizina Wielkopolsko-Kujawska; **UTM:** WU73; **AT:** BC73; 1972-04-29; Okolica Lutomia. Las bukowy nad jez. Lutomskim, ze ściółki; Leg. AD i CzB; 52°36'49"N 16°7'56"E; **ASL:** 67 m; **E:** 14a.

NHC-00932). ID: PL-0877/14; [J]; gm. Rawicz, pow. rawicki, **KFP:** Nizina Wielkopolsko-Kujawska; **UTM:** XT22; **AT:** BD87; 1972-04-30; Rez. „Dębno” koło Rawicza. Las liściasty, ze ściółki i próchna spod pnia starego dębu; Leg. JR; 51°37'24"N 16°48'2"E; **ASL:** 98 m; **E:** 13a; **M:** 28.

NHC-00933). ID: WN-1976/84; [J]; gm. Rawicz, pow. rawicki, **KFP:** Nizina Wielkopolsko-Kujawska; **UTM:** XT22; **AT:** BD87; 1972-04-30; Rez. Dębno koło Rawicza. Las dębowy, ze ściółki; Leg. JR; 51°37'24"N 16°48'2"E; **ASL:** 98 m; **E:** 15.

NHC-00934). ID: SS-1987/13; [J]; gm. Stęszew, pow. poznański, **KFP:** Nizina Wielkopolsko-Kujawska; **UTM:** XT29; **AT:** BD17; 1972-05-20; Wielkopolski P.N. Bór sosnowy nad jez. Skrzyńka, ze ściółki; Leg. ZMZ; 52°15'21" N 16°47'10"E; **ASL:** 107 m; **E:** 16.

NHC-00935). ID: PL-0187/1; [J]; gm. Rawicz, pow. rawicki, **KFP:** Nizina Wielkopolsko-Kujawska; **UTM:** XT21; **AT:** BD87; 1972-08-10; Rez. „Dębno” koło Żylic. Las mieszany (sosna, dąb, buk, grab, olsza czarna), ze ściółki; Leg. ZMZ; 51°37'24"N 16°48'1"E; **ASL:** 99 m; **E:** 20b.

NHC-00936). ID: PL-0348/16; [J]; gm. Mosina, pow. poznański, **KFP:** Nizina Wielkopolsko-Kujawska; **UTM:** XT38; **AT:** BD28; 1972-09-05; Rogalin. Park, wypróchniały klon polny (*Acer campestre*); Leg. JR; 52°14'10"N 16°55'33"E; **ASL:** 79 m; **E:** 23; **M:** 28.

NHC-00937). ID: SS-1987/10; [J]; gm. Bojanowo, pow. rawicki, **KFP:** Nizina Wielkopolsko-Kujawska; **UTM:** XT22; **AT:** BD87; 1972-09-05; Okolice Bojanowa. Dno wyschniętego rowu. Detritus; Leg. StS; 51°41'53"N 16°45'19"E; **ASL:** 100 m; **E:** 5.

NHC-00938). ID: SS-1987/11; [J]; gm. Poniec, pow. gostyński, **KFP:** Nizina Wielkopolsko-Kujawska; **UTM:** XT23; **AT:** BD78; 1972-09-05; Sarbinowo. 1 km w stronę Dubnina. Las dębowy, z mchu; Leg. StS; 51°44'15" N 16°52'17"E; **ASL:** 100 m; **E:** 15.

NHC-00939). ID: SS-1987/12; [J]; gm. Poniec, pow. gostyński, **KFP:** Nizina Wielkopolsko-Kujawska; **UTM:** XT23; **AT:** BD78; 1972-09-05; Droga z Dubnia do Sarbinowa. Dębina, w płatach mchu; Leg. StS; 51°44'15" N 16°52'17"E; **ASL:** 100 m; **E:** 15.

NHC-00940). ID: PL-0352/11; [J]; gm. Kalisz, pow. kaliski, **KFP:** Nizina Wielkopolsko-Kujawska; **UTM:** CC03; **AT:** CD77; 1972-09-13; Winiary k/Kalisza. Park, wypróchniała lipa *Tilia* sp.; Leg. JR; 51°44'59"N 18°8'13"E; **ASL:** 122 m; **E:** 23; **M:** 28.

NHC-00941). ID: PL-0146/4; [J]; gm. Puszczykowo, pow. poznański, **KFP:** Nizina Wielkopolsko-Kujawska; **UTM:** XT29; **AT:** BD18; 1972-09-27; Wielkopolski P.N. Stary bór sosnowy, ze ściółki i traw; Leg. ZMZ; 52°16'57"N 16°49'24"E; **ASL:** 117 m; **E:** 16.

NHC-00942). ID: PL-0182/8; [J]; gm. Mosina, pow. poznański, **KFP:** Nizina Wielkopolsko-Kujawska; **UTM:** XT29; **AT:** BD28; 1972-09-27; Wielkopolski P.N. Bór sosnowy k/Mosiny, z szyszek; Leg. WN; 52°14'56"N 16°49'49"E; **ASL:** 102 m; **E:** 16.

NHC-00943). ID: PL-0245/14; [J]; gm. Stęszew, pow. poznański, **KFP:** Nizina Wielkopolsko-Kujawska; **UTM:** XT29; **AT:** BD18; 1972-09-27; Wielkopolski P.N. Resztki gniazda ssaka spod spróchniałego korzenia sosny; Leg. JR; 52°15'21"N 16°48'17"E; **ASL:** 91 m; **E:** 16; **M:** 25b.

NHC-00944). ID: PL-0371/17; [J]; gm. Mosina, pow. poznański, **KFP:** Nizina Wielkopolsko-Kujawska; **UTM:** XT28; **AT:** BD28; 1972-09-27; Wielkopolski P.N. Bór sosnowy na SW od Mosiny, ze ściółki; Leg. ZMZ; 52°14'18"N 16°49'12"E; **ASL:** 88 m; **E:** 16.

NHC-00945). ID: WN-1976/97; [J]; gm. Mosina, pow. poznański, **KFP:** Nizina Wielkopolsko-Kujawska; **UTM:** XT28; **AT:** BD28; 1972-09-27; Wielkopolski P.N. Na zachód od Mosiny. Za opuszczonym żwirowiskiem. Bór sosnowy, ze ściółki; Leg. WN; 52°14'18"N 16°49'12"E; **ASL:** 88 m; **E:** 16.

NHC-00946). ID: WN-1976/98; [J]; gm. Mosina, pow. poznański, **KFP:** Nizina Wielkopolsko-Kujawska; **UTM:** XT29; **AT:** BD18; 1972-09-27; Wielkopolski P.N. Nad jez. Kociołek. Bór sosnowy, ze ściółki; Leg. WN; 52°15'1"N 16°48'38"E; **ASL:** 88 m; **E:** 16.

1973

Woj. dolnośląskie

NHC-00947). ID: PL-0067/3; [J]; gm. Dzierżoniów, pow. dzierżoniowski, **KFP:** Śląsk Dolny; **UTM:** XS13; **AT:** BE76; 1973-05-08; Masyw Ślęży. Mchy ze skałek aplitowych w starym kamieniołomie na zachód od przełęczy Tapadło; Leg. ZMZ; 50°48'44"N 16°35'5"E; **ASL:** 241 m; **E:** 3a.

NHC-00948). ID: PL-0210/20; [J]; gm. Łagiewniki, pow. dzierżoniowski, **KFP:** Śląsk Dolny; **UTM:** XS23; **AT:** BE76; 1973-05-08; Masyw Ślęży. Szczyt Raduni. Porosty ze skałek; Leg. ZMZ; 50°49'43"N 16°42'33"E; **ASL:** 408 m; **E:** 3a.

NHC-00949). ID: PL-0882/31; [J]; gm. Łagiewniki, pow. dzierżoniowski, **KFP:** Śląsk Dolny; **UTM:** XS23; **AT:** BE76; 1973-05-08; Masyw Ślęży. Góra Radunia. Porosty ze skał w partii szczytowej; Leg. ZMZ; 50°49'49"N 16°42'28"E; **ASL:** 446 m; **E:** 3a.

NHC-00950). ID: PL-0014/1; [J]; gm. Sobótka, pow. dzierżoniowski, **KFP:** Śląsk Dolny; **UTM:** XS23; **AT:** BE77; 1973-05-09; Masyw Ślęży. Rez. „Góra Sobótka”. Grąd na płn. i płn.-wsch. zboczu przed szczytem Wieżycy, wysiano ze ściółki; Leg. JR; 50°53'24"N 16°43'58"E; **ASL:** 689 m; **E:** 13a.

NHC-00951). ID: PL-0068/4; [J]; gm. Sobótka, pow. dzierżoniowski, **KFP:** Śląsk Dolny; **UTM:** XS23; **AT:** BE76; 1973-05-09; Masyw Ślęży. Rez. „Góra Sobótka”. Mchy z glazów i skałek pod szczytem; Leg. ZMZ; 50°51'54"N 16°42'36"E; **ASL:** 689 m; **E:** 3a.

NHC-00952). ID: PL-0192/18; [J]; gm. Sobótka, pow. dzierżoniowski, **KFP:** Śląsk Dolny; **UTM:** XS23; **AT:** BE76; 1973-05-09; Masyw Ślęży. Sobótka. Młody, wielogatunkowy las liściasty, ze ściółki; Leg. ZMZ; 50°51'54"N 16°42'36"E; **ASL:** 689 m; **E:** 13b.

NHC-00953). ID: PL-0648/8; [J]; gm. Jelenia Góra, pow. Jelenia Góra, **KFP**: Sudety Zachodnie; **UTM**: WS53; **AT**: BE60; 1973-05-09; Park Wzgórze Kościuszki. Las o charakterze grądu, dziupla przy ziemi w starym jaworze (*Acer pseudoplatanus*). Próchno z liśćmi i resztki gniazda ssaka; Leg. JR; 50°53'38"N 15°44'29"E; **ASL**: 392 m; **E**: 13a; **M**: 29.

NHC-00954). ID: PL-1574; [J]; gm. Sobótka, pow. wrocławski, **KFP**: Śląsk Dolny; **UTM**: XS23; **AT**: BE77; 1973-05-09; Masyw Ślęży. Sobótka. Las grądowy na N-E zboczu, ze ściółki; Leg. ZMZ; 50°52'51"N 16°43'39"E; **ASL**: 370 m; **E**: 13a.

NHC-00955). ID: PL-0069/5; [J]; gm. Wisznia Mała, pow. trzebnicki, **KFP**: Wzgórza Trzebnickie; **UTM**: XS48; **AT**: BE29; 1973-05-10; Wieś Machnice pod Trzebnicą. Wilgotna łąka pod lasem, z darni traw; Leg. ZMZ; 51°16'19"N 17°3'21"E; **ASL**: 197 m; **E**: 5.

NHC-00956). ID: PL-0138/13; [J]; gm. Kąty Wrocławskie, pow. wrocławski, **KFP**: Śląsk Dolny; **UTM**: XS24; **AT**: BE67; 1973-05-10; Gniechowice pod Wrocławiem. Las łąkowy, ze ściółki; Leg. ZMZ; 50°59'12"N 16°49'31"E; **ASL**: 151 m; **E**: 12.

NHC-00957). ID: PL-0238/22; [J]; gm. Wisznia Mała, pow. trzebnicki, **KFP**: Wzgórza Trzebnickie; **UTM**: XS48; **AT**: BE29; 1973-05-10; Machnice k/Trzebnicy. Las łąkowy przechodzący w oles nad strumieniem; Leg. ZMZ; 51°16'18"N 17°3'19"E; **ASL**: 204 m; **E**: 12.

NHC-00958). ID: PL-0828/20; [J]; gm. Mirsk, pow. lwówecki, **KFP**: Sudety Zachodnie; **UTM**: WS23; **AT**: AE67; 1973-05-19; Góry Izerskie. Stoki Sępiej góry k/Świeradowa Zdroju. Stary bór sosnowy, ze ściółki; Leg. WN; 50°54'32"N 15°22'4"E; **ASL**: 815 m; **E**: 16.

NHC-00959). ID: PL-0831/22; [J]; gm. Mirsk, pow. lwówecki, **KFP**: Sudety Zachodnie; **UTM**: WS23; **AT**: AE77; 1973-05-20; Góry Izerskie. Rez. „Torfowisko Izerskie”. Torfowisko przejściowe typu górskiego porośnięte kosówką i brzozą, wysiano ze ściółki; Leg. WN; 50°51'10"N 15°21'3"E; **ASL**: 830 m; **E**: 7b.

NHC-00960). ID: WN-1976/108; [J]; gm. Mirsk, pow. lwówecki, **KFP**: Sudety Zachodnie; **UTM**: WS23; **AT**: AE67; 1973-05-20; Góry Izerskie. Hała Izerska. Torfowisko, ze ściółki; Leg. WN; 50°52'40"N 15°20'43"E; **ASL**: 950 m; **E**: 7.

NHC-00961). ID: PL-0827/19; [J]; gm. Stara Kamienica, pow. jeleniogórski, **KFP**: Sudety Zachodnie; **UTM**: WS33; **AT**: AE78; 1973-05-21; Góry Izerskie. Skarbki. Bór świerkowy, wysiano z gleby i mchów ze szczelin skalnych; Leg. WN; 50°50'56"N 15°28'31"E; **ASL**: 986 m; **E**: 17a.

NHC-00962). ID: PL-0843/32; [J]; gm. Mirsk, pow. lwówecki, **KFP**: Sudety Zachodnie; **UTM**: WS23; **AT**: AE67; 1973-05-21; Góry Izerskie. Mokry bór świerkowy koło Polany Izerskiej, wysiano ze ściółki; Leg. WN; 50°52'38"N 15°20'24"E; **ASL**: 975 m; **E**: 17a.

NHC-00963). ID: CB-1974/102; [J]; gm. Oława, pow. oławski, **KFP**: Śląsk Dolny; **UTM**: XS64; **AT**: CE61; 1973-05-22; Rez. „Zwierzyniec” k/Oławy. Partia grądowa, młody las, ze ściółki; Leg. ZMZ; 50°56'48"N 17°19'51"E; **ASL**: 140 m; **E**: 13a.

NHC-00964). ID: PL-0198/19; [J]; gm. Oława, pow. oławski, **KFP**: Śląsk Dolny; **UTM**: XS64; **AT**: CE61; 1973-05-22; Rez. „Zwierzyniec” k/Oławy. Partia grądowa, ze ściółki; Leg. ZMZ; 50°56'48"N 17°19'51"E; **ASL**: 140 m; **E**: 13a.

NHC-00965). ID: PL-0834/25; [J]; gm. Jelenia Góra, pow. Jelenia Góra, **KFP**: Sudety Zachodnie; **UTM**: WS42; **AT**: AE78; 1973-05-22; Karkonosze. Karkonoski P.N. Okolice Czarnego Kotła. Próchno ze starego, stojącego pnia świerka (*Picea abies*); Leg. WN; 50°47'8"N 15°35'17"E; **ASL**: 1105 m; **E**: 17a; **M**: 28.

NHC-00966). ID: PL-0835/26; [J]; gm. Jelenia Góra, pow. Jelenia Góra, **KFP**: Sudety Zachodnie; **UTM**: WS42; **AT**: AE78; 1973-05-22; Karkonosze. Karkonoski P.N. Okolice Czarnego Kotła. Bór świerkowy, wysiano ze ściółki; Leg. WN; 50°47'10"N 15°35'14"E; **ASL**: 1100 m; **E**: 17a.

NHC-00967). ID: PL-0844/33; [J]; gm. Piechowice, pow. jeleniogórski, **KFP**: Sudety Zachodnie; **UTM**: WS32; **AT**: AE88; 1973-05-22; Karkonosze. Karkonoski P.N. Duży Śnieżny Kocioł. Przesiewka spod ziołorośli; Leg. WN; 50°46'42"N 15°33'44"E; **ASL**: 1380 m; **E**: 17a.

NHC-00968). ID: WN-1976/109; [J]; gm. Piechowice, pow. karkonoski, **KFP**: Sudety Zachodnie; **UTM**: WS32; **AT**: AE88; 1973-05-22; Karkonoski P.N. Na wschód od Śnieżnych Kotłów. Bór świerkowy, ze ściółki; Leg. WN; 50°46'40"N 15°33'36"E; **ASL**: 1470 m; **E**: 17a.

NHC-00969). ID: WN-1976/110; [J]; gm. Szklarska Poręba, pow. karkonoski, **KFP**: Sudety Zachodnie; **UTM**: WS33; **AT**: AE78; 1973-05-22; Szklarska Poręba. Las mieszany nad Złotym Potokiem, partia bukowa, ze ściółki; Leg. WN; 50°49'35"N 15°31'35"E; **ASL**: 635 m; **E**: 14b.

NHC-00970). ID: PL-0823/17; [J]; gm. Karpacz, pow. jeleniogórski, **KFP**: Sudety Zachodnie; **UTM**: WS42; **AT**: AE89; 1973-05-23; Karkonosze. Karkonoski P.N. Bór świerkowy pomiędzy schroniskami Strzecha Akademicka a Samotnia, z mchów i trawy; Leg. WN; 50°45'1"N 15°42'18"E; **ASL**: 1256 m; **E**: 17a.

NHC-00971). ID: PL-0826/18; [J]; gm. Podgórzyn, pow. jeleniogórski, **KFP**: Sudety Zachodnie; **UTM**: WS42; **AT**: AE89; 1973-05-23; Karkonosze. Karkonoski P.N. Zachodnie zbocze Tępego Szczytu. Zarośla kosówki, wysiano ze ściółki; Leg. WN; 50°45'42"N 15°39'30"E; **ASL**: 1370 m; **E**: 21.

NHC-00972). ID: PL-0829/21; [J]; gm. Karpacz, pow. jeleniogórski, **KFP**: Sudety Zachodnie; **UTM**: WS42; **AT**: AE89; 1973-05-23; Karkonosze. Karkonoski P.N. Okolice schroniska Samotnia. Bór świerkowy, wysiano ze ściółki; Leg. WN; 50°44'58"N 15°42'14"E; **ASL**: 1223 m; **E**: 17a.

NHC-00973). ID: PL-0836/27; [J]; gm. Karpacz, pow. jeleniogórski, **KFP**: Sudety Zachodnie; **UTM**: WS52; **AT**: BE80; 1973-05-23; Karkonosze. Karkonoski P.N. Kępa jaworów w borze świerkowym nad Łomniczką, ze ściółki; Leg. WN; 50°44'52"N 15°44'41"E; **ASL**: 1025 m; **E**: 13b.

NHC-00974). ID: PL-0838/28; [J]; gm. Podgórzyn, pow. jeleniogórski, **KFP**: Sudety Zachodnie; **UTM**: WS42; **AT**: AE89; 1973-05-23; Karkonosze. Karkonoski P.N. Wschodnie zbocze Słonecznika. Zarośla kosówki, wysiano ze ściółki; Leg. WN; 50°45'35"N 15°41'0"E; **ASL**: 1414 m; **E**: 21.

NHC-00975). ID: PL-0840/30; [J]; gm. Karpacz, pow. jeleniogórski, **KFP**: Sudety Zachodnie; **UTM**: WS42; **AT**: AE89; 1973-05-23; Karkonosze. Karkonoski P.N. Okolice Małego Stawu. Z mchów ze skał; Leg. WN; 50°44'55"N 15°42'8"E; **ASL**: 1195 m; **E**: 3a.

NHC-00976). ID: WN-1976/111; [J]; gm. Mysłakowice, pow. karkonoski, **KFP**: Sudety Zachodnie; **UTM**: WS53; **AT**: BE70; 1973-05-23; Karkonoski P.N. Nad Łomnicą. Las mieszany, ze ściółki; Leg. WN; 50°51'52"N 15°47'17"E; **ASL**: 369 m; **E**: 20c.

NHC-00977). ID: PL-0832/23; [J]; gm. Podgórzyn, pow. jeleniogórski, **KFP**: Sudety Zachodnie; **UTM**: WS52; **AT**: AE79; 1973-05-24; Karkonosze. Karkonoski P.N. Kaplica Św. Anny na Grabowcu. Las bukowy, wysiano ze ściółki; Leg. WN; 50°48'2"N 15°43'38"E; **ASL**: 639 m; **E**: 14b.

NHC-00978). ID: PL-0839/29; [J]; gm. Karpacz, pow. jeleniogórski, **KFP**: Sudety Zachodnie; **UTM**: WS52; **AT**: BE80; 1973-05-24; Karkonosze. Karkonoski P.N. Płn. Zbocze Śnieżki. Z mchów i trawy; Leg. WN; 50°44'13"N 15°44'23"E; **ASL**: 1560 m; **E**: 3a.

NHC-00979). ID: PL-0841/31; [J]; gm. Karpacz, pow. jeleniogórski, **KFP**: Sudety Zachodnie; **UTM**: WS42; **AT**: AE89; 1973-05-24; Karkonosze. Karkonoski P.N. Polana Łopianki. Partia jarzębin w borze świerkowym; Leg. WN; 50°46'12"N 15°42'10"E; **ASL**: 1086 m; **E**: 17a.

NHC-00980). ID: PL-1576/; [J]; gm. Karpacz, pow. jeleniogórski, **KFP**: Sudety Zachodnie; **UTM**: WS52; **AT**: AE89; 1973-05-24; Karkonosze. Karkonoski P.N. Bór świerkowy w Dolinie Łomniczki, wysiano spod jarzębin; Leg. WN; 50°44'39"N 15°44'13"E; **ASL**: 1114 m; **E**: 17a.

NHC-00981). ID: WN-1976/112; [J]; gm. Karpacz, pow. jeleniogórski, **KFP**: Sudety Zachodnie; **UTM**: WS52; **AT**: BE80; 1973-05-24; Karkonosze. Karkonoski P.N. Płn. Stok Śnieżki. Spod kamieni; Leg. WN; 50°44'13"N 15°44'23"E; **ASL**: 1560 m; **E**: 3a.

NHC-00982). ID: PL-0833/24; [J]; gm. Szklarska Poręba, pow. jeleniogórski, **KFP**: Sudety Zachodnie; **UTM**: WS33; **AT**: AE78; 1973-05-25; Okolice Szklarskiej Poręby. Stary drzewostan bukowy w borze świerkowym nad Złotym Potokiem, ze ściółki; Leg. WN; 50°49'35"N 15°31'38"E; **ASL**: 641 m; **E**: 14c.

NHC-00983). ID: PL-0824/26; [J]; gm. Stronie Śląskie, pow. kłodzki, **KFP**: Sudety Wschodnie; **UTM**: XR36; **AT**: BF47; 1973-05-27; Góry Stołowe. Rez. „Śnieżnik Kłodzki”. Karłowate świerki pod szczytem, z mchu i ściółki; Leg. WN; 50°12'30"N 16°50'49"E; **ASL**: 1406 m; **E**: 17b.

NHC-00984). ID: PL-0825/27; [J]; gm. Bystrzyca Kłodzka, pow. kłodzki, **KFP**: Sudety Wschodnie; **UTM**: XR26; **AT**: BF47; 1973-05-27; Góry Stołowe. Las bukowy koło Międzygórza, ze ściółki; Leg. WN; 50°13'50"N 16°46'4"E; **ASL**: 639 m; **E**: 14b.

NHC-00985). ID: PL-0830/28; [J]; gm. Bystrzyca Kłodzka, pow. kłodzki, **KFP**: Sudety Wschodnie; **UTM**: XR26; **AT**: BF47; 1973-05-27; Góry Stołowe. Międzygórze. Bór świerkowy, ze ściółki; Leg. WN; 50°13'47"N 16°46'8"E; **ASL**: 661 m; **E**: 17a.

NHC-00986). ID: PL-0837/29; [J]; gm. Bystrzyca Kłodzka, pow. kłodzki, **KFP**: Sudety Wschodnie; **UTM**: XR36; **AT**: BF47; 1973-05-27; Góry Stołowe. Schronisko na Śnieżniku. Próchno z dziupli w świerku (*Picea abies*); Leg. WN; 50°12'26"N 16°49'50"E; **ASL**: 1200 m; **E**: 17a; **M**: 29.

NHC-00987). ID: PL-0842/30; [J]; gm. Stronie Śląskie, pow. kłodzki, **KFP**: Sudety Wschodnie; **UTM**: XR36; **AT**: BF47; 1973-05-27; Góry Stołowe. Rez. „Śnieżnik Kłodzki”. Kępy trawy i wrzосу; Leg. WN; 50°12'43"N 16°50'56"E; **ASL**: 1200 m; **E**: 3a.

NHC-00988). ID: PL-1629/; [J]; gm. Stronie Śląskie, pow. kłodzki, **KFP**: Sudety Wschodnie; **UTM**: XR36; **AT**: BF47; 1973-05-27; Rez. „Śnieżnik Kłodzki”. Las jaworowo-jarzębinowy, ze ściółki; Leg. WN; 50°12'44"N 16°51'4"E; **ASL**: 1363 m; **E**: 13b.

NHC-00989). ID: WN-1976/113; [J]; gm. Karpacz, pow. jeleniogórski, **KFP**: Sudety Zachodnie; **UTM**: WS52; **AT**: AE89; 1974-05-24; Karkonosze. Karkonoski P.N. Dolina Łomniczki. Las mieszany, ze ściółki; Leg. WN; 50°44'39"N 15°44'13"E; **ASL**: 1114 m; **E**: 20c.

Woj. lubuskie

NHC-00990). ID: PL-0072/1; [J]; gm. Deszczno, pow. gorzowski, **KFP**: Nizina Wielkopolsko-Kujawska; **UTM**: WU23; **AT**: AC68; 1973-04-27; Torfowisko przejściowe pod Gorzowem Wlkp. Stara poręba wśród lasów mieszanych, wysiano ze *Sphagnum* sp; Leg. WN; 52°40'59"N 15°22'55"E; **ASL**: 39 m; **E**: 7b.

Woj. łódzkie

NHC-00991). ID: PL-0261/2; [J]; gm. Zapolice, pow. sieradzki, **KFP**: Nizina Wielkopolsko-Kujawska; **UTM**: CC51; **AT**: DE01; 1973-03-28; Okolice Belenia. Łąki nad Wartą, gniazdo kreta (*Talpa europaea*); Leg. JR; 51°32'54"N 18°50'35"E; **ASL**: 135 m; **E**: 5; **M**: 25a.

NHC-00992). ID: PL-0614/4; [J]; gm. Zapolice, pow. zduńskowolski, **KFP**: Nizina Wielkopolsko-Kujawska; **UTM**: CC50; **AT**: DE02; 1973-04-11; Rembieszów. Gniazdo kreta (*Talpa europaea*); Leg. LC; 51°30'5"N 18°54'10"E; **ASL**: 138 m; **E**: 5; **M**: 25a.

NHC-00993). ID: PL-0887/7; [J]; gm. Zapolice, pow. zduńskowolski, **KFP**: Nizina Wielkopolsko-Kujawska; **UTM**: CC50; **AT**: DE02; 1973-04-11; Rembieszów. Gniazdo kreta (*Talpa europaea*) na łące; Leg. LC; 51°30'3"N 18°54'8"E; **ASL**: 138 m; **E**: 5; **M**: 25a.

NHC-00994). ID: PL-0329/4; [J]; gm. Krzyżanów, pow. kutnowski, **KFP**: Nizina Wielkopolsko-Kujawska; **UTM**: CC97; **AT**: DD36; 1973-09-07; Młogoszyn nad Bzurą. Gniazdo *Microtus oeconomus* na wilgotnej łące; Leg. Leszek Cais; 52°8'26"N 19°28'34"E; **ASL**: 92 m; **E**: 5; **M**: 25b.

Woj. małopolskie

NHC-00995). ID: PL-0207/34; [J]; gm. Zakopane, pow. tatrzański, **KFP**: Tatry; **UTM**: DV25; **AT**: DG59; 1973-06-10; Tatry Zachodnie. Tatrzański P.N. Dolina Białego. Mchy ze skałek w miejscach zacienionych, w przerąbanym borze świerkowym. Exp. N i N-W; Leg. HD; 49°16'17"N 19°57'36"E; **ASL**: 1109 m; **E**: 3a.

NHC-00996). ID: PL-1678/; [J]; gm. Zakopane, pow. tatrzański, **KFP**: Tatry; **UTM**: DV25; **AT**: DG59; 1973-06-10; Tatry. Tatrzański P.N. Dolina Białego. Mchy ze skałek w borze świerkowym; Leg. JR; 49°16'17"N 19°57'36"E; **ASL**: 1109 m; **E**: 3a.

NHC-00997). ID: PL-0023/9; [J]; gm. Zakopane, pow. tatrzański, **KFP**: Tatry; **UTM**: DV15; **AT**: DG59; 1973-06-13; Tatry Zachodnie. Tatrzański P.N. Siwiańskie Turnie. Przesiewki z mchów, traw, detritusu na szczytowych skałkach; Leg. JR; 49°16'35"N 19°49'31"E; **ASL**: 1004 m; **E**: 3b.

NHC-00998). ID: PL-0035/15; [J]; gm. Zakopane, pow. tatrzański, **KFP**: Tatry; **UTM**: DV25; **AT**: DG59; 1973-06-14; Tatry Zachodnie. Tatrzański P.N. Półki skalne powyżej Doliny Małej Łąki pod Giewontem. Mech, detritus i liście kosmatki; Leg. HD; 49°15'8"N 19°54'57"E; **ASL**: 1242 m; **E**: 3b.

NHC-00999). ID: PL-0139/27; [J]; gm. Zakopane, pow. tatrzański, **KFP**: Tatry; **UTM**: DV25; **AT**: DG59; 1973-06-15; Tatry Zachodnie. Tatrzański P.N. Dolina Za Bramką. Jasiowa Turnia, murawy naskalne. Exp. S; Leg. HD; 49°16'24"N 19°54'52"E; **ASL**: 1067 m; **E**: 3a.

NHC-01000). ID: PL-0199/33; [J]; gm. Zakopane, pow. tatrzański, **KFP**: Tatry; **UTM**: DV25; **AT**: DG59; 1973-06-17; Tatry Zachodnie. Tatrzański P.N. Droga Pod Regłami, mchy i porosty z pni jaworów (*Acer pseudoplatanus*); Leg. JR; 49°16'40"N 19°56'2"E; **ASL**: 953 m; **E**: 34.

NHC-01001). ID: JB-1980a/200; [J]; gm. Kościelisko, pow. tatrzański, **KFP**: Tatry; **UTM**: DV15; **AT**: DG59; 1973-06-24; Tatry. Wantule - Dolina Miętusia. Z darni mchów i wątrobowców na pionowych zacienionych skałkach; Leg. HD; 49°14'51"N 19°53'57"E; **ASL**: 1257 m; **E**: 3b.

NHC-01002). ID: PL-0400/69; [J]; gm. Zakopane, pow. tatrzański, **KFP**: Tatry; **UTM**: DV25; **AT**: DG59; 1973-09-06; Tatry Zachodnie. Tatrzański P.N. Mała Dolinka pod Giewontem. Niskie ziołorośla na półkach skalnych; Leg. HD; 49°15'19"N 19°55'55"E; **ASL**: 1280 m; **E**: 3b.

NHC-01003). ID: PL-0899/98; [J]; gm. Zakopane, pow. tatrzański, **KFP**: Tatry; **UTM**: DV25; **AT**: DG59; 1973-09-06; Tatry Zachodnie. Tatrzański P.N. Samkowa Czuba. Buczyzna z domieszka jodły, ściółka bez przesiewania; Leg. JR; 49°16'11"N 19°55'52"E; **ASL**: 1009 m; **E**: 14c.

NHC-01004). ID: PL-0900/99; [J]; gm. Zakopane, pow. tatrzański, **KFP**: Tatry; **UTM**: DV25; **AT**: DG59; 1973-09-06; Tatry Zachodnie. Tatrzański P.N. Samkowa Czuba. Buczyzna z domieszka jodły, ściółka bez przesiewania; Leg. JR; 49°16'11"N 19°55'52"E; **ASL**: 1009 m; **E**: 14c.

NHC-01005). ID: PL-1029/110; [J]; gm. Zakopane, pow. tatrzański, **KFP**: Tatry; **UTM**: DV25; **AT**: DG59; 1973-09-06; Tatry Zachodnie. Tatrzański P.N. Samkowa Czuba. Buczyzna, wysiano ze ściółki; Leg. HD i JR; 49°16'11"N 19°55'52"E; **ASL**: 1009 m; **E**: 14c.

NHC-01006). ID: PL-0269/39; [J]; gm. Poronin, pow. tatrzański, **KFP**: Tatry; **UTM**: DV35; **AT**: EG50; 1973-09-08; Tatry Wysokie. Tatrzański P.N. Filipczański Wierch. Darnie ze skałek na szczycie; Leg. HD i JR; 49°16'25"N 20°4'41"E; **ASL**: 1162 m; **E**: 3a.

NHC-01007). ID: PL-0399/68; [J]; gm. Poronin, pow. tatrzański, **KFP**: Tatry; **UTM**: DV35; **AT**: EG50; 1973-09-08; Tatry Wysokie. Tatrzański P.N. Filipczański Wierch. Darnie ze skałek wapiennych na szczycie; Leg. HD i JR; 49°16'29"N 20°4'47"E; **ASL**: 1200 m; **E**: 3b.

NHC-01008). ID: PL-0402/71; [J]; gm. Poronin, pow. tatrzański, **KFP**: Tatry; **UTM**: DV36; **AT**: EG50; 1973-09-08; Tatry Wysokie. Tatrzański P.N. Dolina Filipka. Bór świerkowy, próchno z martwego świerka (*Picea abies*); Leg. JR; 49°17'40"N 20°3'23"E; **ASL**: 963 m; **E**: 17a; **M**: 28.

NHC-01009). ID: PL-0801/94; [J]; gm. Poronin, pow. tatrzański, **KFP**: Tatry; **UTM**: DV35; **AT**: EG50; 1973-09-08; Tatry Wysokie. Filipczański Wierch. Mchy ze stromych skałek wapiennych pod szczytem. Exp. N; Leg. JR; 49°16'26"N 20°4'39"E; **ASL**: 1177 m; **E**: 3b.

NHC-01010). ID: PL-0401/70; [J]; gm. Kościelisko, pow. tatrzański, **KFP:** Tatry; **UTM:** DV15; **AT:** DG59; 1973-09-11; Tatry Zachodnie. Tatrzański P.N. Rzędy pod Ciemniakiem. Murawy naskalne; Leg. JR; 49°14'31"N 19°51'37"E; **ASL:** 2050 m; **E:** 3a.

NHC-01011). ID: PL-0273/9; [J]; gm. Lubień, pow. limanowski, **KFP:** Beskid Zachodni; **UTM:** DA20; **AT:** EG00; 1973-09-13; Okolice Lubienia. Kiczora Kasińska koło Myślenic. Zarośla leszczynowo-olchowe nad potokiem Tęczynka; Leg. ZMZ; 49°43'40"N 20°1'25"E; **ASL:** 681 m; **E:** 22b.

NHC-01012). ID: PL-0278/5; [J]; gm. Myślenice, pow. myślenicki, **KFP:** Beskid Zachodni; **UTM:** DA21; **AT:** DF99; 1973-09-13; Okolice Myślenic. Zadrzewione aluwia nad Rabą, wysiano ze ściółki; Leg. JR; 49°49'35"N 19°57'16"E; **ASL:** 286 m; **E:** 12.

NHC-01013). ID: PL-0613/21; [J]; gm. Lubień, pow. myślenicki, **KFP:** Beskid Zachodni; **UTM:** DA20; **AT:** DG09; 1973-09-13; Okolice Myślenic. Oles nad potokiem Tęczynka, z próchna w pniu starej wierzby *Salix* sp.; Leg. JR; 49°41'17"N 19°57'51"E; **ASL:** 419 m; **E:** 11; **M:** 28.

NHC-01014). ID: PL-1017/49; [J]; gm. Świątniki Górne, pow. krakowski, **KFP:** Beskid Zachodni; **UTM:** DA23; **AT:** DF89; 1973-09-13; Świątniki Górne koło Myślenic. Wielogatunkowy las liściasty, ze ściółki; Leg. ZMZ; 49°55'56"N 19°57'37"E; **ASL:** 348 m; **E:** 13b.

Woj. mazowieckie

NHC-01015). ID: PL-0646/1; [J]; gm. Izabelin, pow. warszawski zachodni, **KFP:** Nizina Mazowiecka; **UTM:** DC89; **AT:** ED14; 1973-06-04; Puszcza Kampinowska. Gniazdo ptaka (pełzaczka?) w wypróchniałej akacji (*Robinia pseudoacacia*); Leg. JR; 52°19'17"N 20°42'26"E; **ASL:** 104 m; **E:** 26; **M:** 26.

NHC-01016). ID: PL-0646/1; [J]; gm. Izabelin, pow. warszawski zachodni, **KFP:** Nizina Mazowiecka; **UTM:** DC89; **AT:** ED14; 1973-06-04; Puszcza Kampinowska. Gniazdo ptaka (pełzaczka?) w wypróchniałej akacji (*Robinia pseudoacacia*); Leg. JR; 52°19'18"N 20°42'57"E; **ASL:** 100 m; **E:** 26; **M:** 26.

Woj. pomorskie

NHC-01017). ID: PL-0195/6; [J]; gm. Ustka, pow. słupski, **KFP:** Pobrzeże Bałtyku; **UTM:** XA35; **AT:** CA50; 1973-06-06; Słowiński P.N. Rowy. Mrowisko w borze sonowym; Leg. CB; 54°40'4"N 17°3'57"E; **ASL:** 4 m; **E:** 16; **M:** 24.

NHC-01018). ID: PL-0200/7; [J]; gm. Ustka, pow. słupski, **KFP:** Pobrzeże Bałtyku; **UTM:** XA36; **AT:** CA40; 1973-06-06; Słowiński P.N. Mrowisko w borze sosnowym nad jez. Gardno; Leg. CB; 54°40'31"N 17°6'22"E; **ASL:** 9 m; **E:** 16; **M:** 24.

NHC-01019). ID: PL-0873/12; [J]; gm. Smołdzino, pow. słupski, **KFP:** Pobrzeże Bałtyku; **UTM:** XA46; **AT:** CA42; 1973-06-06; Słowiński P.N. Mrowisko w borze sonowym w zachodniej części parku; Leg. CB; 54°42'1"N 17°18'30"E; **ASL:** 4 m; **E:** 16; **M:** 24.

NHC-01020). ID: PL-1021/13; [J]; gm. Ustka, pow. słupski, **KFP:** Pobrzeże Bałtyku; **UTM:** XA35; **AT:** CA50; 1973-06-06; Słowiński P.N. Bór sosnowy niedaleko Rowów, mrowisko *Formica rufa*; Leg. ZMZ; 54°40'8"N 17°3'47"E; **ASL:** 6 m; **E:** 16; **M:** 24.

NHC-01021). ID: PL-1584/; [J]; gm. Smółdzino, pow. słupski, **KFP:** Pobrzeże Bałtyku; **UTM:** XA46; **AT:** CA41; 1973-06-06; Słowiński P.N. Bór bażynowy podszyty leszczyną, wysiano z mchu; Leg. CB; 54°41'14"N 17°12'11"E; **ASL:** 6 m; **E:** 16c.

NHC-01022). ID: PL-1593/; [J]; gm. Smółdzino, pow. słupski, **KFP:** Pobrzeże Bałtyku; **UTM:** XA36; **AT:** CA41; 1973-06-06; Słowiński P.N. Bór bażynowy nad jez. Gardno, wysiano z mchu; Leg. CB; 54°40'23"N 17°5'27"E; **ASL:** 8 m; **E:** 16c.

NHC-01023). ID: WN-1976/114; [J]; gm. Smółdzino, pow. słupski, **KFP:** Pobrzeże Bałtyku; **UTM:** XA56; **AT:** CA42; 1973-06-06; Słowiński P.N. Wydmy porośnięte rzadkimi karłowatymi sosnami, z mchu w zagłębieniach między wydmami; Leg. CB; 54°44'47"N 17°23'55"E; **ASL:** 15 m; **E:** 2a.

NHC-01024). ID: WN-1976/115; [J]; gm. Ustka, pow. słupski, **KFP:** Pobrzeże Bałtyku; **UTM:** XA36; **AT:** CA50; 1973-06-06; Między jez. Gardno a Bałtykiem. Rez. ścisły. Bór sosnowy, spod wrzosu; Leg. CB; 54°40'26"N 17°4'39"E; **ASL:** 2 m; **E:** 16.

NHC-01025). ID: WN-1976/116; [J]; gm. Smółdzino, pow. słupski, **KFP:** Pobrzeże Bałtyku; **UTM:** XA36; **AT:** CA41; 1973-06-06; Południowo wschodni brzeg jez. Gardno. Rez. ścisły. Bór sosnowy, pod *Vaccinium*; Leg. CB; 54°40'23"N 17°5'27"E; **ASL:** 8 m; **E:** 16c.

NHC-01026). ID: WN-1976/117; [J]; gm. Smółdzino, pow. słupski, **KFP:** Pobrzeże Bałtyku; **UTM:** XA36; **AT:** CA41; 1973-06-06; Południowo wschodni brzeg jez. Gardno. Rez. Ścisły. Część zachodnia. Bór sosnowy, spod *Empetrum*; Leg. CB; 54°40'23"N 17°5'27"E; **ASL:** 8 m; **E:** 16c.

NHC-01027). ID: PL-1583/; [J]; gm. Smółdzino, pow. słupski, **KFP:** Pobrzeże Bałtyku; **UTM:** XA46; **AT:** CA41; 1977-09-02; Słowiński P.N. Bór bażynowy nad jez. Dołgie z małą domieszką brzozy, wysiano z mchu; Leg. CB; 54°41'22"N 17°10'22"E; **ASL:** 14 m; **E:** 16c.

Woj. świętokrzyskie

NHC-01028). ID: PL-0636/31; [J]; gm. Pińczów, pow. pińczowski, **KFP:** Wyżyna Małopolska; **UTM:** DA79; **AT:** EF14; 1973-07-26; Bogucice koło Pińczowa. Las grabowo-dębowy, ze ściółki; Leg. ZP; 50°29'35"N 20°37'3"E; **ASL:** 257 m; **E:** 13a.

NHC-01029). ID: PL-0657/34; [J]; gm. Szydłów, pow. staszowski, **KFP:** Wyżyna Małopolska; **UTM:** DB90; **AT:** EF07; 1973-08-13; Szydłów. Mchy ze skałek piaskowcowych; Leg. ZMZ; 50°35'37"N 20°59'55"E; **ASL:** 236 m; **E:** 3a.

NHC-01030). ID: PL-0800/36; [J]; gm. Nowa Słupia, pow. kielecki, **KFP:** Góry Świętokrzyskie; **UTM:** EB03; **AT:** EE77; 1973-08-14; Góry Świętokrzyskie. Święty Krzyż. Porosty na pniu starej jodły (*Abies alba*); Leg. JR; 50°51'30"N 21°3'11"E; **ASL:** 561 m; **E:** 34.

NHC-01031). ID: PL-0268/10; [J]; gm. Bliżyn, pow. skarżyski, **KFP:** Wyżyna Małopolska; **UTM:** DB85; **AT:** EE54; 1973-08-16; Rez. „Świnia Góra”. Partia starych modrzewi, ze ściółki; Leg. JR; 51°2'18"N 20°41'10"E; **ASL:** 321 m; **E:** 19.

NHC-01032). ID: PL-0272/11; [J]; gm. Bliżyn, pow. skarżyski, **KFP:** Wyżyna Małopolska; **UTM:** DB85; **AT:** EE54; 1973-08-16; Rez. „Świnia Góra”. Las bukowo-jodłowy, ze ściółki w miejscach wilgotnych; Leg. CB; 51°2'18"N 20°41'10"E; **ASL:** 321 m; **E:** 20a.

NHC-01033). ID: PL-1692/; [J]; gm. Bliżyn, pow. skarżyski, **KFP:** Wyżyna Małopolska; **UTM:** DB85; **AT:** EE54; 1973-08-16; Góry Świętokrzyskie. Rez. „Swinia Góra”. Las jodłowo-bukowy, ze ściółki; Leg. JR; 51°2'18"N 20°41'10"E; **ASL:** 321 m; **E:** 20a.

NHC-01034). ID: PL-0656/33; [J]; gm. Chęciny, pow. kielecki, **KFP:** Wyżyna Małopolska; **UTM:** DB62; **AT:** EE83; 1973-08-17; Góry Świętokrzyskie. Góra Zelejowa k/Chęcín. Mchy z pionowych skałek wapiennych. Exp. N; Leg. ZMZ; 50°49'8"N 20°27'25"E; **ASL:** 355 m; **E:** 3b.

NHC-01035). ID: PL-0267/9; [J]; gm. Busko-Zdrój, pow. buski, **KFP:** Wyżyna Małopolska; **UTM:** DA88; **AT:** EF25; 1973-08-18; Rez. „Owczary” k/Buska Zdroju. Solnisko przy źródle siarczano-słonym; Leg. JR; 50°26'45"N 20°45'21"E; **ASL:** 220 m; **E:** 4.

NHC-01036). ID: PL-0275/12; [J]; gm. Wiślica, pow. buski, **KFP:** Wyżyna Małopolska; **UTM:** DA88; **AT:** EF25; 1973-08-19; Rez. „Góry Wschodnie” k/Buska. Zespół roślinności stepowej; Leg. JR; 50°22'19"N 20°43'43"E; **ASL:** 195 m; **E:** 1.

NHC-01037). ID: PL-0370/18; [J]; gm. Bodzentyn, pow. kielecki, **KFP:** Góry Świętokrzyskie; **UTM:** DB93; **AT:** EE76; 1973-08-23; Góry Świętokrzyskie. Święta Katarzyna. Gniazdo *Microtus arvalis* na łące; Leg. LC; 50°54'12"N 20°53'37"E; **ASL:** 362 m; **E:** 5; **M:** 25b.

Woj. wielkopolskie

NHC-01038). ID: PL-0074/1; [J]; gm. Nowe Miasto nad Wartą, pow. średzki, **KFP:** Nizina Wielkopolsko-Kujawska; **UTM:** XT67; **AT:** CD31; 1973-04-06; Partia z przewagą osiki i domieszka brzozy w borze sosnowym, podszytym jałowcem, na piaszczystym gruncie, 1,5 km od Nowego Miasta; Leg. ZMZ; 52°5'13"N 52°5'13"E; **ASL:** 80 m; **E:** 20b.

NHC-01039). ID: PL-0926/7; [J]; gm. Stare Miasto, pow. koniński, **KFP:** Nizina Wielkopolsko-Kujawska; **UTM:** CC08; **AT:** CD27; 1973-04-06; Stare Miasto koło Konina. Suchy, piaszczysty bór sosnowy, wysiano ze ściółki; Leg. ZMZ; 52°10'46"N 18°12'59"E; **ASL:** 107 m; **E:** 16a.

NHC-01040). ID: PL-1044/76; [J]; gm. Mosina, pow. poznański, **KFP:** Nizina Wielkopolsko-Kujawska; **UTM:** XT29; **AT:** BD18; 1973-04-06; Wielkopolski P.N. Osowa Góra. Gniazdo gryzonia w piwnicy leśniczówki; Leg. ZP; 52°14'59"N 16°49'6"E; **ASL:** 79 m; **E:** 40; **M:** 25b.

NHC-01041). ID: PL-0972/70; [J]; gm. Mosina, pow. poznański, **KFP:** Nizina Wielkopolsko-Kujawska; **UTM:** XT29; **AT:** BD18; 1973-04-14; Wielkopolski P.N. Osowa Góra. Oczerety nad jez. Budzyńskim; Leg. AD; 52°14'56"N 16°49'7"E; **ASL:** 62 m; **E:** 8.

NHC-01042). ID: WN-1976/106; [J]; gm. Mosina, pow. poznański, **KFP:** Nizina Wielkopolsko-Kujawska; **UTM:** XT29; **AT:** BD18; 1973-04-14; Wielkopolski P.N. Nad jez. Budzyńskim. Łąka, z gleby; Leg. AD; 52°14'56"N 16°49'7"E; **ASL:** 62 m; **E:** 5.

NHC-01043). ID: PL-1016/74; [J]; gm. Poznań, pow. Poznań, **KFP:** Nizina Wielkopolsko-Kujawska; **UTM:** XU31; **AT:** BC99; 1973-05-08; Poznań-Naramowice. Łąka nad Wartą; Leg. ZMZ; 52°26'53"N 16°58'18"E; **ASL:** 76 m; **E:** 5.

NHC-01044). ID: PL-0075/6; [J]; gm. Osieczna, pow. leszczyński, **KFP:** Nizina Wielkopolsko-Kujawska; **UTM:** XT15; **AT:** BD57; 1973-05-10; Wojnowice koło Leszna. Wypróchniały

kasztan (*Aesculus hippocastanum*), dwa małe otwory na wys. 50 i 150 cm, z próchna i detritusu; Leg. JR; 51°56'12"N 16°43'33"E; ASL: 88 m; E: 23; M: 29.

NHC-01045). ID: PL-0087/8; [J]; gm. Osieczna, pow. leszczyński, **KFP:** Nizina Wielkopolsko-Kujawska; **UTM:** XT15; **AT:** BD57; 1973-05-10; Wojnowice – na północ od Leszna. Próchno, liście i detritus z wypróchniałej lipy *Tilia* sp. koło zamku; Leg. JR; 51°56'12"N 16°43'33"E; ASL: 88 m; E: 23; M: 28.

NHC-01046). ID: PL-1321/19; [J]; gm. Krzywiń, pow. kościański, **KFP:** Nizina Wielkopolsko-Kujawska; **UTM:** XT25; **AT:** BD57; 1973-05-10; Czerwona Wieś. Dębina, ze ściółki; Leg. JR; 51°57'43"N 16°45'37"E; ASL: 91 m; E: 15.

NHC-01047). ID: PL-0211/4; [J]; gm. Ostrów Wielkopolski, pow. ostrowski, **KFP:** Nizina Wielkopolsko-Kujawska; **UTM:** XT72; **AT:** CD83; 1973-06-24; Rez. „Dąbrowa k/Biadek Krotoszyńskich”. Próchno z konara dębu *Quercus* sp. leżącego na ziemi; Leg. JR; 51°39'26"N 17°34'49"E; ASL: 140 m; E: 13a; M: 28.

NHC-01048). ID: PL-0058/3; [J]; gm. Pniewy, pow. szamotulski, **KFP:** Nizina Wielkopolsko-Kujawska; **UTM:** WU81; **AT:** BC94; 1973-06-28; Rez. „Jakubowo” pod Pniewami. Grąd niski w odmianie z bukiem, wysiano ze ściółki; Leg. ZMZ; 52°28'49"N 16°17'27"E; ASL: 104 m; E: 13a.

NHC-01049). ID: PL-0201/10; [J]; gm. Pniewy, pow. szamotulski, **KFP:** Nizina Wielkopolsko-Kujawska; **UTM:** WU81; **AT:** BC94; 1973-06-28; Rez. „Las Grądowy nad Mogilnicą” k/Pniew. Grąd niski, ze ściółki; Leg. ZMZ; 52°28'52"N 16°14'38"E; ASL: 112 m; E: 13a.

NHC-01050). ID: PL-0202/11; [J]; gm. Lwówek, pow. nowotomyski, **KFP:** Nizina Wielkopolsko-Kujawska; **UTM:** WU81; **AT:** BC94; 1973-06-28; Posadowo. Wypróchniała lipa *Tilia* sp.; Leg. ZMZ; 52°27'32"N 16°13'23"E; ASL: 105 m; E: 28; M: 28.

NHC-01051). ID: PL-0196/2; [J]; gm. Krotoszyn, pow. krotoszyński, **KFP:** Nizina Wielkopolsko-Kujawska; **UTM:** XT72; **AT:** CD82; 1973-06-29; Rez. „Dąbrowa-Smoszew” k/Krotoszyzna. Grąd niski., ze ściółki; Leg. ZMZ; 51°39'26"N 17°29'44"E; ASL: 147 m; E: 13a.

NHC-01052). ID: PL-0197/3; [J]; gm. Krotoszyn, pow. krotoszyński, **KFP:** Nizina Wielkopolsko-Kujawska; **UTM:** XT62; **AT:** CD82; 1973-06-29; Okolice Krotoszyna. Resztki gniazda dzięcioła ? w dziupli; Leg. ZMZ; 51°40'3"N 17°27'3"E; ASL: 162 m; E: 26; M: 26.

NHC-01053). ID: PL-0343/2; [J]; gm. Książ Wielkopolski, pow. śremski, **KFP:** Nizina Wielkopolsko-Kujawska; **UTM:** XT57; **AT:** CD31; 1973-06-29; Gogolewo. Zapuszczony park, ze ściółki; Leg. JR; 52°5'25"N 17°15'32"E; ASL: 67 m; E: 23.

NHC-01054). ID: PL-0687/18; [J]; gm. Krotoszyn, pow. krotoszyński, **KFP:** Nizina Wielkopolsko-Kujawska; **UTM:** XT62; **AT:** CD82; 1973-06-29; Okolice Krotoszyna. Stary las dębowy, ze ściółki; Leg. JR; 51°39'51"N 17°26'45"E; ASL: 160 m; E: 15.

NHC-01055). ID: SS-1987/17; [J]; gm. Książ Wielkopolski, pow. śremski, **KFP:** Nizina Wielkopolsko-Kujawska; **UTM:** XT57; **AT:** CD31; 1973-06-29; Gogolewo. Zapuszczony park, z próchna kasztanowca (*Aesculus hippocastanum*); Leg. JR; 52°5'25"N 17°15'32"E; ASL: 67 m; E: 23; M: 28.

Woj. zachodniopomorskie

NHC-01056). ID: PL-0059/3; [J]; gm. Stare Czarnowo, pow. gryfiński, **KFP:** Pojezierze Pomorskie; **UTM:** VV71; **AT:** AB94; 1973-04-18; Puszcza Bukowa pod Szczecinem. Rez. „Bukowe Zdroje – im. Profesora Tadeusza Dominika”. Kwaśna buczyna *Fago-Quercetum*, ze ściółki; Leg. ZMZ; 53°20'24"N 14°40'56"E; **ASL:** 112 m; **E:** 14a.

NHC-01057). ID: PL-0063/7; [J]; gm. Kozielice, pow. pyrzycki, **KFP:** Pojezierze Pomorskie; **UTM:** VU87; **AT:** AC24; 1973-04-27; Leśn. Przydarłów k/Pyrzyce. Grąd ubogi w stare dęby, dominują młode graby, ze ściółki; Leg. ZMZ; 53°3'57"N 14°48'49"E; **ASL:** 70 m; **E:** 13a.

NHC-01058). ID: PL-0064/8; [J]; gm. Stare Czarnowo, pow. gryfiński, **KFP:** Pojezierze Pomorskie; **UTM:** VV71; **AT:** AB94; 1973-04-27; Puszcza Bukowa. Rez. „Bukowe Zdroje”. Buczyna pomorska (*Melico-Fagetum*), podzespół *Festucetosum sylvaticae*, ściółka; Leg. ZMZ; 53°20'24"N 14°40'56"E; **ASL:** 112 m; **E:** 14a.

NHC-01059). ID: PL-0070/11; [J]; gm. Kozielice, pow. pyrzycki, **KFP:** Pojezierze Pomorskie; **UTM:** VU87; **AT:** AC24; 1973-04-27; Leśn. Przydarłów koło Pyrzyce. Łęg (*Circaeo-Alnetum*), na północny wschód od m. Łupiany, ze ściółki; Leg. ZMZ; 53°3'57"N 14°48'49"E; **ASL:** 70 m; **E:** 12.

NHC-01060). ID: PL-0073/13; [J]; gm. Kozielice, pow. pyrzycki, **KFP:** Pojezierze Pomorskie; **UTM:** VU87; **AT:** AC24; 1973-04-27; Leśn. Przydarłów koło Pyrzyce. Łęg (*Circaeo-Alnetum*), na północny wschód od m. Łupiany, ze ściółki; Leg. ZMZ; 53°3'57"N 14°48'49"E; **ASL:** 70 m; **E:** 12.

NHC-01061). ID: PL-0647/17; [J]; gm. Kozielice, pow. pyrzycki, **KFP:** Pojezierze Pomorskie; **UTM:** VU87; **AT:** AC24; 1973-04-27; Leśn. Przydarłów k/Pyrzyce. Kępa świerków wśród oleśu, ze ściółki; Leg. ZMZ; 53°3'36"N 14°48'43"E; **ASL:** 68 m; **E:** 17b.

NHC-01062). ID: PL-0857/18; [J]; gm. Kozielice, pow. pyrzycki, **KFP:** Pojezierze Pomorskie; **UTM:** VU88; **AT:** AC25; 1973-04-27; Leśn. Przydarłów k/Pyrzyce. Łęg (*Fraxino ulmetum*), ze ściółki; Leg. ZMZ; 53°4'12"N 14°49'32"E; **ASL:** 92 m; **E:** 12.

NHC-01063). ID: PL-1052/35; [J]; gm. Kozielice, pow. pyrzycki, **KFP:** Pojezierze Pomorskie; **UTM:** VU88; **AT:** AC25; 1973-04-27; Leśn. Przydarłów. Próchno z dębu *Quercuss* sp.; Leg. WN; 53°4'56"N 14°50'15"E; **ASL:** 86 m; **E:** 13a; **M:** 28.

NHC-01064). ID: PL-1057/36; [J]; gm. Kozielice, pow. pyrzycki, **KFP:** Pojezierze Pomorskie; **UTM:** VU88; **AT:** AC25; 1973-04-27; Leśn. Przydarłów. Wypróchniały świerk (*Picea abies*); Leg. WN; 53°4'56"N 14°50'15"E; **ASL:** 86 m; **E:** 13a; **M:** 28.

NHC-01065). ID: WN-1976/107; [J]; gm. Kozielice, pow. pyrzycki, **KFP:** Pojezierze Pomorskie; **UTM:** VU88; **AT:** AC25; 1973-04-27; Leśn. Przydarłów. Obok oddziału 17. Kępa świerków, ze ściółki; Leg. ZMZ; 53°4'12"N 14°49'32"E; **ASL:** 92 m; **E:** 17b.

NHC-01066). ID: PL-0060/4; [J]; gm. Stare Czarnowo, pow. gryfiński, **KFP:** Pojezierze Pomorskie; **UTM:** VV71; **AT:** AB94; 1973-04-28; Puszcza Bukowa pod Szczecinem. Rez. „Bukowe Zdroje”. *Fago-Quercetum* - postać mszysta z *Dicranium majus*, z mchów i ściółki; Leg. ZMZ; 53°20'24"N 14°40'56"E; **ASL:** 112 m; **E:** 14a.

NHC-01067). ID: PL-0061/5; [J]; gm. Stare Czarnowo, pow. gryfiński, **KFP:** Pojezierze Pomorskie; **UTM:** VV71; **AT:** AB94; 1973-04-28; Puszcza Bukowa pod Szczecinem. Rez.

„Bukowe Zdroje”. Kwaśna buczyna (*Fago-Quercetum*), ze ściółki; Leg. ZMZ; 53°20'24"N 14°40'56"E; ASL: 112 m; E: 14a.

NHC-01068). ID: PL-0062/6; [J]; gm. Stare Czarnowo, pow. gryfiński, **KFP**: Pojezierze Pomorskie; **UTM**: VV71; **AT**: AB94; 1973-04-28; Puszcza Bukowa pod Szczecinem. Rez. Puszcza Bukowa pod Szczecinem. Rez. „Bukowe Zdroje”. Kwaśna buczyna (*Fago-Quercetum*). Ze ściółki. Leg. WN; 53°20'24"N 14°40'56"E; ASL: 112 m; E: 14a.

NHC-01069). ID: PL-0065/9; [J]; gm. Kozielice, pow. pyrzycki, **KFP**: Pojezierze Pomorskie; **UTM**: VU87; **AT**: AC24; 1973-04-28; Leśn. Przydarłów koło Pyrzyc. Oddział 9h. Buczyna pomorska *Melico-Fagetum typicum* - wariant z *Melica uniflora*, ze ściółki; Leg. ZMZ; 53°3'57"N 14°48'49"E; ASL: 70 m; E: 14a.

NHC-01070). ID: PL-0066/10; [J]; gm. Stare Czarnowo, pow. gryfiński, **KFP**: Pojezierze Pomorskie; **UTM**: VV71; **AT**: AB94; 1973-04-28; Puszcza Bukowa. Rez. „Bukowe Zdroje”. Kwaśna buczyna (*Fago-Quercetum*), postać mszysta z *Leucobrium glaucum*, z mchu i ściółki; Leg. ZMZ; 53°20'24"N 14°40'56"E; ASL: 112 m; E: 14a.

NHC-01071). ID: PL-0071/12; [J]; gm. Stare Czarnowo, pow. gryfiński, **KFP**: Pojezierze Pomorskie; **UTM**: VV71; **AT**: AB94; 1973-04-28; Puszcza Bukowa. Rez. „Bukowe Zdroje”. Kwaśna buczyna (*Fago-Quercetum*), postać mszysta, z mchu i ściółki; Leg. ZMZ; 53°20'24"N 14°40'56"E; ASL: 112 m; E: 14a.

NHC-01072). ID: PL-0316/22; [J]; gm. Stare Czarnowo, pow. gryfiński, **KFP**: Pojezierze Pomorskie; **UTM**: VV70; **AT**: AB94; 1973-04-28; Okolice wsi Kołowo. Torfowisko mszarne, wysiano z mchów; Leg. ZMZ; 53°19'9"N 14°40'20"E; ASL: 100 m; E: 7.

NHC-01073). ID: PL-0046/2; [J]; gm. Międzyzdroje, pow. kamieński, **KFP**: Pobrzeże Bałtyku; **UTM**: VV77; **AT**: AB23; 1973-06-04; Wyspa Wolin. Woliński P.N. Las bukowo-dębowy z domieszką sosny w pobliżu klifu, liście spod dębu; Leg. JR; 53°57'11"N 14°29'13"E; ASL: 85 m; E: 14a.

1974

Woj. dolnośląskie

NHC-01074). ID: PL-0907/38; [J]; gm. Lwówek Śląski, pow. lwówecki, **KFP**: Sudety Zachodnie; **UTM**: WS46; **AT**: AE49; 1974-04-13; Lwówek Śląski. 3 gniazda kreta (*Talpa europaea*) (zbudowane z trawy) na wysuszonej łące na głębokości 40 cm; Leg. AN; 51°6'9"N 15°34'35"E; ASL: 273 m; E: 5; M: 25a.

NHC-01075). ID: PL-0543/15; [J]; gm. Paszowice, pow. jaworski, **KFP**: Sudety Zachodnie; **UTM**: WS75; **AT**: BE52; 1974-08-20; Rez. Wąwóz Myśluborski. Wypróchniały u podstawy jawor (*Acer pseudoplatanus*), próchno z liśćmi; Leg. JR; 51°1'13"N 16°6'19"E; ASL: 342 m; E: 13a; M: 28.

Woj. kujawsko-pomorskie

NHC-01076). ID: PL-0565/5; [J]; gm. Mogilno, pow. mogileński, **KFP**: Nizina Wielkopolsko-Kujawska; **UTM**: YU03; **AT**: CC76; 1974-05-08; Okolice Mogilna. Gniazdo kreta (*Talpa europaea*); Leg. LC; 52°39'26"N 17°57'58"E; ASL: 91 m; E: 5; M: 25a.

NHC-01077). ID: PL-0560/13; [J]; gm. Bobrowo, pow. brodnicki, **KFP:** Pojezierze Mazurskie; **UTM:** CE80; **AT:** DC14; 1974-07-23; Małki, 9 km W od Brodnicy. Las mieszany (sosna, dąb, grab, lipa), ze ściółki; Leg. ZMZ; 53°14'30"N 19°13'56"E; **ASL:** 113 m; **E:** 20b.

NHC-01078). ID: PL-0100/1; [J]; gm. Górzno, pow. brodnicki, **KFP:** Pojezierze Mazurskie; **UTM:** DD19; **AT:** DC17; 1974-07-24; Rez. „Szumny Zdrój” koło Brodnicy. Wilgotne zapałdliko w lesie mieszanym, wysiano ze ściółki; Leg. ZMZ; 53°11'13"N 19°39'20"E; **ASL:** 118 m; **E:** 13b.

NHC-01079). ID: PL-0101/2; [J]; gm. Zbiczno, pow. brodnicki, **KFP:** Pojezierze Mazurskie; **UTM:** CE91; **AT:** DC17; 1974-07-24; Rez. „Okonek” koło Brodnicy. Torfowisko mszarne ze *Sphagnum* i *Polytrichum*; Leg. ZMZ; 53°22'57"N 19°24'24"E; **ASL:** 109 m; **E:** 7.

NHC-01080). ID: PL-0488/10; [J]; gm. Jabłonowo Pomorskie, pow. brodnicki, **KFP:** Pojezierze Mazurskie; **UTM:** CE81; **AT:** DB95; 1974-07-24; Rez. Mielwiwo k/Brodnicy. Las grądowy, ze ściółki; Leg. JB; 53°21'46"N 19°18'36"E; **ASL:** 103 m; **E:** 13a.

NHC-01081). ID: PL-1689/; [J]; gm. Górzno, pow. brodnicki, **KFP:** Pojezierze Mazurskie; **UTM:** DD19; **AT:** DC17; 1974-07-24; Rez. „Szumny Zdrój” k/Brodnicy. Las grądowy, ze ściółki; Leg. ZMZ; 53°11'10"N 19°39'19"E; **ASL:** 114 m; **E:** 13a.

NHC-01082). ID: PL-0496/11; [J]; gm. Golub-Dobrzyń, pow. golubsko-dobrzyński, **KFP:** Pojezierze Mazurskie; **UTM:** CD68; **AT:** DC23; 1974-08-23; Okolice Golubia-Dobrzyń. Las grądowy nad Drwęcą, ze ściółki; Leg. ZMZ; 53°6'15"N 19°2'34"E; **ASL:** 63 m; **E:** 13a.

Woj. lubelskie

NHC-01083). ID: JB-1980a/1; [J]; gm. Leśna Podlaska, pow. bialski, **KFP:** Podlasie; **UTM:** FC37; **AT:** GD20; 1974-04-25; Wielogatunkowy las liściasty na zachód od m. Leśna Podlaska, ze ściółki; Leg. ZMZ; 52°8'5"N 23°1'7"E; **ASL:** 147 m; **E:** 13b.

NHC-01084). ID: JB-1980a/2; [J]; gm. Kąkolewnica, pow. radzyński, **KFP:** Podlasie; **UTM:** FC14; **AT:** FD68; 1974-04-25; Las dębowy, gęsto podszyty leszczyną na północ od Siedlanowa, ze ściółki; Leg. ZMZ; 51°49'58"N 22°42'43"E; **ASL:** 152 m; **E:** 15.

NHC-01085). ID: PL-0444/2; [J]; gm. Leśna Podlaska, pow. bialski, **KFP:** Podlasie; **UTM:** FC37; **AT:** GD20; 1974-04-25; Leśna Podlaska. Las liściasty (olcha, grab, jesion), gęsto podszyty czeremchą, ze ściółki; Leg. ZMZ; 52°7'50"N 23°2'14"E; **ASL:** 156 m; **E:** 13b.

NHC-01086). ID: PL-0445/3; [J]; gm. Radzyń Podlaski, pow. radzyński, **KFP:** Podlasie; **UTM:** FC14; **AT:** FD68; 1974-04-25; Siedlanów k/Radzyń Podlaskiego. Las dębowy, gęsto podszyty leszczyną, ze ściółki; Leg. ZMZ; 51°48'1"N 22°41'60"E; **ASL:** 152 m; **E:** 15.

NHC-01087). ID: PL-0448/4; [J]; gm. Leśna Podlaska, pow. bialski, **KFP:** Podlasie; **UTM:** FC47; **AT:** GD20; 1974-04-25; Rez. „Chmielinne” k/Leśnej Podlaskiej. Las łągowy, ze ściółki; Leg. ZMZ; 52°7'32"N 23°4'55"E; **ASL:** 159 m; **E:** 12.

NHC-01088). ID: PL-1205/23; [J]; gm. Susiec, pow. tomaszowski, **KFP:** Roztocze; **UTM:** FA58; **AT:** GF22; 1974-04-25; Roztocze. Rez. „Nad Tanwią” k/Suśca. Bór sosnowy nad potokiem Jeleń, mrowisko *Formica rufa*; Leg. JR; 50°23'40"N 23°11'45"E; **ASL:** 252 m; **E:** 16; **M:** 24.

NHC-01089). ID: PL-1221/24; [J]; gm. Biłgoraj, pow. biłgorajski, **KFP:** Nizina Sandomierska; **UTM:** FA29; **AT:** FF19; 1974-08-09; Korczów k/Biłgoraju. Bujna łąka z kępami olch; Leg. MK; 50°29'59"N 22°43'35"E; **ASL:** 202 m; **E:** 5.

Woj. lubuskie

NHC-01090). ID: PL-0360/3; [J]; gm. Łagów, pow. świebodziński, **KFP:** Nizina Wielkopolsko-Kujawska; **UTM:** WT19; **AT:** AD07; 1974-05-02; Łagów. Las liściasty za parkiem nad jez. Trześniowskim, ze ściółki; Leg. ZMZ; 52°20'41"N 15°17'15"E; **ASL:** 166 m; **E:** 13b.

NHC-01091). ID: PL-0362/4; [J]; gm. Łagów, pow. świebodziński, **KFP:** Nizina Wielkopolsko-Kujawska; **UTM:** WT19; **AT:** AD07; 1974-05-02; Łagów. Las liściasty za parkiem nad jez. Trześniowskim, ze ściółki; Leg. CB; 52°20'41"N 15°17'15"E; **ASL:** 166 m; **E:** 13b.

NHC-01092). ID: PL-0365/5; [J]; gm. Łagów, pow. świebodziński, **KFP:** Nizina Wielkopolsko-Kujawska; **UTM:** WT19; **AT:** AD07; 1974-05-02; Łagów. Pas zbutwiałych turzyc na brzegu jez. Trześniowskiego; Leg. ZMZ; 52°20'41"N 15°17'15"E; **ASL:** 166 m; **E:** 8.

NHC-01093). ID: PL-0366/6; [J]; gm. Łagów, pow. świebodziński, **KFP:** Nizina Wielkopolsko-Kujawska; **UTM:** WT19; **AT:** AD07; 1974-05-02; Łagów. Wysiano z rozrzuconych stogów słomy; Leg. ZMZ; 52°20'41"N 15°17'15"E; **ASL:** 166 m; **E:** 30; **M:** 30.

NHC-01094). ID: PL-0491/14; [J]; gm. Świebodzin, pow. świebodziński, **KFP:** Nizina Wielkopolsko-Kujawska; **UTM:** WT38; **AT:** AD19; 1974-05-02; Okolice Świebodzina. Las łąkowy nad jeziorem, ze ściółki; Leg. ZMZ; 52°15'13"N 15°32'39"E; **ASL:** 72 m; **E:** 12.

NHC-01095). ID: PL-1387/; [J]; gm. Łagów, pow. świebodziński, **KFP:** Nizina Wielkopolsko-Kujawska; **UTM:** WT19; **AT:** AD07; 1974-05-02; Łagów. Aleja starych dębów czerwonych obok Rez. „Nad Jeziorem Trześniowskim”, ze ściółki; Leg. ZMZ; 52°20'30"N 15°16'54"E; **ASL:** 154 m; **E:** 23.

NHC-01096). ID: PL-0559/16; [J]; gm. Bledzew, pow. międzyrzecki, **KFP:** Nizina Wielkopolsko-Kujawska; **UTM:** WU21; **AT:** AC88; 1974-07-14; Chycina koło Międzyrzecza. Próchno z konaru starego dębu *Quercus* sp.; Leg. SS; 52°28'57"N 15°25'48"E; **ASL:** 62 m; **E:** 23; **M:** 28.

Woj. łódzkie

NHC-01097). ID: PL-0361/4; [J]; gm. Rogów, pow. brzeziński, **KFP:** Wyżyna Małopolska; **UTM:** DC24; **AT:** DD69; 1974-03-26; Rogów koło Koluszek. Arboretum, wysiano ze ściółki; Leg. CB; 51°49'15"N 19°54'14"E; **ASL:** 194 m; **E:** 23.

NHC-01098). ID: PL-0446/5; [J]; gm. Kamięńsk, pow. radomszczański, **KFP:** Wyżyna Małopolska; **UTM:** CB97; **AT:** DE36; 1974-05-17; Szpinalów koło Kamięńska. Gniazdo kreta (*Talpa europaea*) w lesie olchowym; Leg. ZMZ; 51°14'12"N 19°28'19"E; **ASL:** 215 m; **E:** 12; **M:** 25a.

NHC-01099). ID: PL-0099/1; [J]; gm. Oporów, pow. kutnowski, **KFP:** Nizina Mazowiecka; **UTM:** DC09; **AT:** DD26; 1974-07-27; Oporów. Park, dziupla w starym kasztanowcu (*Aesculus hippocastanum*); Leg. JR; 52°15'42"N 19°33'44"E; **ASL:** 106 m; **E:** 23; **M:** 29.

NHC-01100). ID: PL-0103/2; [J]; gm. Oporów, pow. kutnowski, **KFP**: Nizina Mazowiecka; **UTM**: DC09; **AT**: DD26; 1974-07-27; Oporów. Park, przesiewka ściółki; Leg. ZMZ; 52°15'42"N 19°33'44"E; **ASL**: 106 m; **E**: 23.

NHC-01101). ID: PL-0188/3; [J]; gm. Oporów, pow. kutnowski, **KFP**: Nizina Mazowiecka; **UTM**: DC09; **AT**: DD26; 1974-07-27; Oporów. Park, dziupla w kasztanowcu (*Aesculus hippocastanum*); Leg. JR; 52°15'43"N 19°33'44"E; **ASL**: 106 m; **E**: 23; **M**: 29.

NHC-01102). ID: PL-1553/; [J]; gm. Oporów, pow. kutnowski, **KFP**: Nizina Mazowiecka; **UTM**: DC09; **AT**: DD26; 1974-07-27; Oporów. Park, ze ściółki; Leg. JR; 52°15'43"N 19°33'44"E; **ASL**: 106 m; **E**: 23; **M**: 26.

Woj. małopolskie

NHC-01103). ID: PL-0741/86; [J]; gm. Niedźwiedź, pow. limanowski, **KFP**: Beskid Zachodni; **UTM**: DV39; **AT**: EG11; 1974-06-20; Gorce. Gorczański P.N. Rez. „Orkana”. Las bukowy, ze ściółki; Leg. WN; 49°34'45"N 20°7'6"E; **ASL**: 1012 m; **E**: 14c.

NHC-01104). ID: PL-0935/105; [J]; gm. Nowy Targ, pow. nowotarski, **KFP**: Beskid Zachodni; **UTM**: DV38; **AT**: EG21; 1974-06-20; Gorce. Gorczański P.N. Rez. „Orkana”. Dziupla w buku (*Fagus sylvatica*); Leg. WN; 49°32'24"N 20°8'25"E; **ASL**: 1126 m; **E**: 14c; **M**: 29.

NHC-01105). ID: PL-0936/106; [J]; gm. Nowy Targ, pow. nowotarski, **KFP**: Beskid Zachodni; **UTM**: DV38; **AT**: EG21; 1974-06-20; Gorce. Gorczański P.N. Rez. „Orkana”. Dziupla w buku (*Fagus sylvatica*); Leg. WN; 49°32'24"N 20°8'25"E; **ASL**: 1126 m; **E**: 14c; **M**: 29.

NHC-01106). ID: PL-0931/101; [J]; gm. Tuchów, pow. tarnowski, **KFP**: Beskid Wschodni; **UTM**: EA02; **AT**: EF87; 1974-06-22; Gorce. Gorczański P.N. Pasma Lubania. Okolice Polany Morgi. Las bukowy, wysiano ze ściółki; Leg. WN; 49°50'59"N 21°3'2"E; **ASL**: 383 m; **E**: 14c.

NHC-01107). ID: PL-0933/103; [J]; gm. Czorsztyn, pow. nowotarski, **KFP**: Pieniny; **UTM**: DV47; **AT**: EG32; 1974-06-22; Gorce. Rez. „Modrzewie”. Partia modrzewia polskiego (*Larix polonica*) na Marszałku, wysiano ze ściółki; Leg. WN; 49°27'46"N 20°18'19"E; **ASL**: 692 m; **E**: 19.

NHC-01108). ID: PL-0937/107; [J]; gm. Czorsztyn, pow. nowotarski, **KFP**: Pieniny; **UTM**: DV58; **AT**: EG22; 1974-06-22; Góra Lubań koło Nowego Targu. Bór świerkowy, wysiano ze ściółki; Leg. WN; 49°29'16"N 20°19'26"E; **ASL**: 929 m; **E**: 17a.

NHC-01109). ID: PL-0020/6; [J]; gm. Zakopane, pow. tatrzański, **KFP**: Tatry; **UTM**: DV25; **AT**: DG59; 1974-06-23; Tatry Zachodnie. Tatrzański P.N. Wantule. Z darni, mchów i wątrobowców na pionowych zacięzionych skałach wapiennych; Leg. HD; 49°16'15"N 19°54'24"E; **ASL**: 1142 m; **E**: 3b.

NHC-01110). ID: PL-1119/162; [J]; gm. Stary Sącz, pow. nowotarski, **KFP**: Beskid Zachodni; **UTM**: DV67; **AT**: EG34; 1974-06-24; Beskid Sądecki. Prehyba. Stary las bukowy, ze ściółki; Leg. WN; 49°28'3"N 20°33'32"E; **ASL**: 1085 m; **E**: 14c.

NHC-01111). ID: PL-0932/102; [J]; gm. Muszyna, pow. nowosądecki, **KFP**: Beskid Zachodni; **UTM**: DV97; **AT**: EG36; 1974-06-26; Beskid Sądecki. Góra Jaworzyna na E od Krynicy. Las

mieszany (świerkowo-bukowy), ze ściółki; Leg. WN; 49°25'23"N 20°53'34"E; ASL: 966 m; E: 20c.

NHC-01112). ID: PL-1109/158; [J]; gm. Muszyna, pow. nowosądecki, **KFP:** Beskid Zachodni; **UTM:** DV97; **AT:** EG36; 1974-06-26; Beskid Sądecki. Jaworzyna. Las bukowy, ze ściółki; Leg. WN; 49°25'11"N 20°53'43"E; **ASL:** 1057 m; **E:** 14c.

NHC-01113). ID: PL-0934/104; [J]; gm. Łososina Dolna, pow. nowosądecki, **KFP:** Beskid Zachodni; **UTM:** DA70; **AT:** EG04; 1974-06-27; Łososina Dolna koło Nowego Sącza. Las bukowy, wysiano ze ściółki; Leg. WN; 49°43'40"N 20°36'50"E; **ASL:** 331 m; **E:** 14c.

NHC-01114). ID: PL-0392/61; [J]; gm. Szafłary, pow. nowotarski, **KFP:** Kotlina Nowotarska; **UTM:** DV27; **AT:** EG30; 1974-07-01; Rez. „Skałka Rogoźnicka” pod Nowym Targiem. Skałki wapienne na zboczu zachodnim, detritus, mech i gleba ze szczelin skalnych; Leg. JR; 49°25'59"N 19°59'46"E; **ASL:** 659 m; **E:** 3b.

NHC-01115). ID: SS-1987/19; [J]; gm. Nowy Targ, pow. nowotarski, **KFP:** Kotlina Nowotarska; **UTM:** DV37; **AT:** EG31; 1974-07-01; Kramnica. Skałki wapienne. Zbocze słoneczne, porośnięte krzewami, detritus, mech i ziemia ze szczelin skalnych; Leg. JR i HD; 49°25'45"N 20°7'48"E; **ASL:** 627 m; **E:** 3b.

NHC-01116). ID: PL-0025/11; [J]; gm. Zakopane, pow. tatrzański, **KFP:** Tatry; **UTM:** DV25; **AT:** DG59; 1974-07-03; Tatry Zachodnie. Tatrzański P.N. Samkowa Czuba. Buczyna, prześiewka; Leg. JR; 49°16'21"N 19°55'31"E; **ASL:** 1140 m; **E:** 14c.

NHC-01117). ID: PL-0007/4; [J]; gm. Krościenko nad Dunajcem, pow. nowotarski, **KFP:** Pieniny; **UTM:** DV57; **AT:** EG33; 1974-09-22; Pieniny. Pieniński P.N. Ociemne. Z mchów i wątrobowców w lesie mieszanym na pld.od Kaplicy Św. Kingi; Leg. JR; 49°25'46"N 20°25'57"E; **ASL:** 537 m; **E:** 20a.

NHC-01118). ID: PL-1214/189; [J]; gm. Krościenko nad Dunajcem, pow. nowotarski, **KFP:** Pieniny; **UTM:** DV57; **AT:** EG33; 1974-09-22; Pieniny. Pieniński P.N. Ociemne. Zarośla leszczynowe, ze ściółki; Leg. JR; 49°25'55"N 20°25'51"E; **ASL:** 533 m; **E:** 26.

NHC-01119). ID: PL-0005/3; [J]; gm. Szczawnica, pow. nowotarski, **KFP:** Pieniny; **UTM:** DV67; **AT:** EG33; 1974-09-23; Małe Pieniny. Wielogatunkowe zarośla na kamienistych zboczach Huliny pod Szczawnicą, w ściółce i mchu; Leg. JR; 49°25'14"N 20°28'11"E; **ASL:** 626 m; **E:** 22.

NHC-01120). ID: PL-0003/1; [J]; gm. Krynica, pow. nowotarski, **KFP:** Pieniny; **UTM:** DV67; **AT:** EG34; 1974-09-24; Małe Pieniny. Dolina Białej Wody. Mokre i wilgotne mchy oraz turzyce ze skał w dolnej części „Smolegowej Skały”; Leg. JR; 49°24'8"N 20°34'32"E; **ASL:** 675 m; **E:** 3b.

NHC-01121). ID: PL-0688/83; [J]; gm. Szczawnica, pow. nowotarski, **KFP:** Pieniny; **UTM:** DV67; **AT:** EG34; 1974-09-24; Małe Pieniny. Grzybnik. Partia buczyny z podszytem leszczyny i niewielką domieszką świerka, ze ściółki; Leg. JR; 49°23'47"N 20°32'48"E; **ASL:** 713 m; **E:** 14c.

NHC-01122). ID: PL-0004/2; [J]; gm. Krościenko nad Dunajcem, pow. nowotarski, **KFP:** Pieniny; **UTM:** DV57; **AT:** EG33; 1974-09-26; Pieniny. Pieniński P.N. Stary las bukowo-jodło-

wy przy szlaku poniżej Pustelni, ze ściółki; Leg. JR; 49°25'13"N 20°25'14"E; ASL: 803 m; E: 20a.

NHC-01123). ID: PL-1280/210; [J]; gm. Krościenko nad Dunajcem, pow. nowotarski, **KFP:** Pieniny; **UTM:** DV57; **AT:** EG33; 1974-09-26; Pieniny. Pieniński P.N. Polana Wyrobek, mchy z zacienionej skałki; Leg. JR; 49°25'14"N 20°24'35"E; **ASL:** 763 m; **E:** 3b.

NHC-01124). ID: PL-1298/217; [J]; gm. Czorsztyn, pow. nowotarski, **KFP:** Pieniny; **UTM:** DV57; **AT:** EG33; 1974-09-26; Pieniny. Pieniński P.N. Trzy Korony. Trawy i detritus ze skał pod szczytem; Leg. WW; 49°24'50"N 20°24'50"E; **ASL:** 898 m; **E:** 3b.

NHC-01125). ID: PL-1281/211; [J]; gm. Ochotnica Dolna, pow. nowotarski, **KFP:** Beskid Zachodni; **UTM:** DV58; **AT:** EG33; 1974-09-27; Rez. „Kłodne nad Dunajcem”. Las bukowy, ze ściółki; Leg. JR; 49°28'22"N 20°26'18"E; **ASL:** 497 m; **E:** 14c.

NHC-01126). ID: PL-1641/; [J]; gm. Ochotnica Dolna, pow. nowotarski, **KFP:** Beskid Zachodni; **UTM:** DV58; **AT:** EG33; 1974-09-27; Rez. „Kłodne nad Dunajcem”. Zalesiona dolina potoku Złotego. Las bukowy z domieszką jodły i grabu, ze ściółki; Leg. JR; 49°28'19"N 20°26'39"E; **ASL:** 621 m; **E:** 14c.

NHC-01127). ID: PL-0002/1; [J]; gm. Gorlice, pow. gorlicki, **KFP:** Beskid Wschodni; **UTM:** EV09; **AT:** EG18; 1974-09-28; Beskid Niski. Płn-zach zbocza Miejskiej Góry pod Szymbarkiem. Partia z leszczyną w lesie jodłowym z domieszką buka, przesiewka; Leg. JR; 49°36'1"N 21°5'43"E; **ASL:** 551 m; **E:** 14c.

NHC-01128). ID: PL-0006/2; [J]; gm. Gorlice, pow. gorlicki, **KFP:** Beskid Wschodni; **UTM:** EV19; **AT:** EG18; 1974-09-29; Beskid Niski. Bratnia Góra poniżej wsi Bielanka koło Gorlic. Wysokie, zdewastowane zarośla grabowe ze starymi dębami i małą domieszką głogu oraz z leszczyną na zboczu nad potokiem, ze ściółki; Leg. JR; 49°35'11"N 21°8'29"E; **ASL:** 504 m; **E:** 13a.

NHC-01129). ID: PL-1282/212; [J]; gm. Gorlice, pow. gorlicki, **KFP:** Beskid Wschodni; **UTM:** EV09; **AT:** EG18; 1974-09-29; Beskid Niski. Miejska Góra pod Szymbarkiem. Wielogatunkowy las liściasty, ze ściółki; Leg. JR; 49°36'1"N 21°5'43"E; **ASL:** 551 m; **E:** 13b.

NHC-01130). ID: PL-0420/9; [J]; gm. Zabierzów, pow. krakowski, **KFP:** Wyżyna Krakowsko-Wieluńska; **UTM:** DA15; **AT:** DF68; 1974-11-29; Okolice Rez. „Skała Kmity” koło Zabierzowa. Gęste zarośla na skraju lasu mieszanego, wysiano ze ściółki; Leg. JR; 50°5'47"N 19°48'35"E; **ASL:** 267 m; **E:** 22.

NHC-01131). ID: PL-0421/10; [J]; gm. Zabierzów, pow. krakowski, **KFP:** Wyżyna Krakowsko-Wieluńska; **UTM:** DA15; **AT:** DF68; 1974-11-29; Okolice Zabierzowa. Las liściasty - partia dębowa, ze ściółki; Leg. JR; 50°5'47"N 19°48'35"E; **ASL:** 267 m; **E:** 15.

Woj. mazowieckie

NHC-01132). ID: PL-0449/8; [J]; gm. Staroźreby, pow. plocki, **KFP:** Nizina Mazowiecka; **UTM:** DD33; **AT:** DC79; 1974-04-08; Staroźreby. Park, dziupla w kasztanowcu (*Aesculus hippocastanum*); Leg. JR; 52°37'50"N 19°59'27"E; **ASL:** 145 m; **E:** 23; **M:** 29.

NHC-01133). ID: JB-1980a/45; [J]; gm. Świercze, pow. pułtuski, **KFP:** Nizina Mazowiecka; **UTM:** DD83; **AT:** EC75; 1974-04-23; Strzegocin koło Pułtuska. Wilgotna olszyna, ze ściółki; Leg. ZMZ; 52°40'40"N 20°49'25"E; **ASL:** 153 m; **E:** 11.

NHC-01134). ID: PL-0050/1; [J]; gm. Świercze, pow. pułtuski, **KFP:** Nizina Mazowiecka; **UTM:** DD83; **AT:** EC75; 1974-04-23; Strzegocin koło Pułtuska. Ściółka boru sosnowego; Leg. ZMZ; 52°40'40"N 20°49'25"E; **ASL:** 153 m; **E:** 16.

NHC-01135). ID: PL-0160/2; [J]; gm. Gostynin, pow. gostyniński, **KFP:** Nizina Wielkopolsko-Kujawska; **UTM:** CD90; **AT:** DD06; 1974-04-23; Wieś Lisica koło Kutna. Las mieszany (dąb, sosna, grab, brzoza), wysiano ze ściółki; Leg. ZMZ; 52°23'39"N 19°27'14"E; **ASL:** 123 m; **E:** 20b.

NHC-01136). ID: PL-0368/6; [J]; gm. Staroźreby, pow. płocki, **KFP:** Nizina Mazowiecka; **UTM:** DD33; **AT:** DC79; 1974-04-23; Staroźreby. Park, gniazdo kreta (*Talpa europaea*) na głębokości 50 cm; Leg. ZMZ; 52°37'50"N 19°59'27"E; **ASL:** 145 m; **E:** 23; **M:** 25a.

NHC-01137). ID: PL-0008/1; [J]; gm. Sterdyń, pow. sokołowski, **KFP:** Podlasie; **UTM:** ED82; **AT:** FC85; 1974-04-24; Sterdyń koło Sokołowa Podlaskiego. Gniazdo ssaka zbudowane ze słomy w wypróchniałym pniu lipy *Tilia* sp.; Leg. JR; 52°34'37"N 22°17'50"E; **ASL:** 109 m; **E:** 23; **M:** 25b.

NHC-01138). ID: PL-0161/3; [J]; gm. Sokołów Podlaski, pow. sokołowski, **KFP:** Podlasie; **UTM:** ED81; **AT:** FC94; 1974-04-24; Okolice Sokołowa Podlaskiego. Las liściasty, zbliżony do grądu, wysiano ze ściółki; Leg. ZMZ; 52°27'48"N 22°13'19"E; **ASL:** 179 m; **E:** 13a.

NHC-01139). ID: PL-0164/2; [J]; gm. Łochów, pow. węgrowski, **KFP:** Nizina Mazowiecka; **UTM:** ED41; **AT:** FC81; 1974-04-24; Okolice Węgrowa (pomiędzy Łochowem a Kamienną). Wilgotny las liściasty (olcha, brzoza, dąb, czeremcha, kruszyna, jarzębina i wierzba), wysiano ze ściółki; Leg. ZMZ; 52°31'21"N 21°43'39"E; **ASL:** 109 m; **E:** 13b.

NHC-01140). ID: PL-0363/6; [J]; gm. Repki, pow. sokołowski, **KFP:** Podlasie; **UTM:** ED90; **AT:** FC96; 1974-04-24; Sokołów Podlaski. Wypróchniały dąb *Quercus* sp. w kompleksie leśnym położonym na E od miejscowości; Leg. JR; 52°24'15"N 22°23'45"E; **ASL:** 183 m; **E:** 13b; **M:** 28.

NHC-01141). ID: PL-0367/3; [J]; gm. Korczew, pow. siedlecki, **KFP:** Podlasie; **UTM:** FD10; **AT:** FD07; 1974-04-24; Rez. „Przekop” k/Karczewa. Gniazdo ptaka w dębnie *Quercus* sp.; Leg. ZMZ; 52°22'48"N 22°37'22"E; **ASL:** 125 m; **E:** 13a; **M:** 26.

NHC-01142). ID: PL-0367/3; [J]; gm. Korczew, pow. siedlecki, **KFP:** Podlasie; **UTM:** FD10; **AT:** FD07; 1974-04-24; Rez. „Przekop” k/Korczewa. Gniazdo ptaka w dębnie *Quercus* sp.; Leg. ZMZ; 52°22'48"N 22°37'22"E; **ASL:** 125 m; **E:** 13a; **M:** 26.

NHC-01143). ID: PL-0443/1; [J]; gm. Korczew, pow. siedlecki, **KFP:** Podlasie; **UTM:** FD10; **AT:** FD07; 1974-04-24; Rez. „Przekop” koło Łosic. Las łęgowy, ze ściółki; Leg. ZMZ; 52°22'48"N 22°37'22"E; **ASL:** 125 m; **E:** 12.

NHC-01144). ID: PL-1615/; [J]; gm. Pokrzywnica, pow. pułtuski, **KFP:** Nizina Mazowiecka; **UTM:** ED03; **AT:** EC76; 1974-04-24; Pokrzywnica. Stary bór świerkowy 12 km S od Pułtuska, wysiano z mchów i porostów; Leg. ZMZ; 52°38'13"N 21°1'21"E; **ASL:** 118 m; **E:** 17b.

NHC-01145). ID: SS-1987/18; [J]; gm. Korczew, pow. siedlecki, **KFP:** Podlasie; **UTM:** FD10; **AT:** FD07; 1974-04-24; Rez. „Przekop” koło Bużysk. Dolina Bugu, z ptasiego gniazda na dębnie *Quercus* sp.; Leg. ZMZ; 52°22'48"N 22°37'22"E; **ASL:** 125 m; **E:** 12; **M:** 26.

NHC-01146). ID: PL-0369/7; [J]; gm. Domanice, pow. siedlecki, **KFP:** Podlasie; **UTM:** EC86; **AT:** FD44; 1974-04-25; Jagodne koło Żelechowa. Zdeastowany ols ze świerkiem, wysiano ze ściółki; Leg. ZMZ; 52°1'48"N 22°10'15"E; **ASL:** 180 m; **E:** 11.

NHC-01147). ID: PL-0162/4; [J]; gm. Mrozy, pow. miński, **KFP:** Podlasie; **UTM:** EC57; **AT:** FD22; 1974-04-26; Rez. „Rudka Sanatoryjna” koło Mińska Mazowieckiego. Bór sosnowy z udziałem jodły, wysiano spod jodeł; Leg. WN; 52°9'8"N 21°49'16"E; **ASL:** 161 m; **E:** 20b.

NHC-01148). ID: PL-0163/5; [J]; gm. Kotuń, pow. siedlecki, **KFP:** Podlasie; **UTM:** EC67; **AT:** FD33; 1974-04-26; Żeliszew k/Kotunia. Park, wysiano ze ściółki; Leg. ZMZ; 52°8'19"N 21°59'53"E; **ASL:** 145 m; **E:** 23.

NHC-01149). ID: PL-0364/1; [J]; gm. Belsk Duży, pow. grójecki, **KFP:** Nizina Mazowiecka; **UTM:** DC84; **AT:** ED65; 1974-04-26; Mała Wieś pod Grójcem. Wypróchniała lipa *Tilia* sp.; Leg. JR; 51°49'31"N 20°47'35"E; **ASL:** 183 m; **E:** 23; **M:** 28.

NHC-01150). ID: PL-0447/8; [J]; gm. Kotuń, pow. siedlecki, **KFP:** Podlasie; **UTM:** EC67; **AT:** FD23; 1974-04-26; Żeliszew Podkościelny. Park, próchno i detritus z wypróchniałego klonu (*Acer* sp.); Leg. JR; 52°8'47"N 22°0'52"E; **ASL:** 149 m; **E:** 23; **M:** 28.

NHC-01151). ID: PL-1290/15; [J]; gm. Korczew, pow. siedlecki, **KFP:** Podlasie; **UTM:** FD10; **AT:** FD07; 1974-06-24; Rez. „Dębniak” k/Korczewa. Las dębowy, ze ściółki; Leg. ZMZ; 52°21'20"N 22°37'14"E; **ASL:** 145 m; **E:** 15.

NHC-01152). ID: SS-1987/20; [J]; gm. Różan, pow. makowski, **KFP:** Nizina Mazowiecka; **UTM:** ED25; **AT:** EC48; 1974-07-16; Różan. Bór sosnowy, z mchu, porostów i ściółki; Leg. ZMZ; 52°53'19"N 21°21'50"E; **ASL:** 120 m; **E:** 16.

NHC-01153). ID: JB-1980a/48; [J]; gm. Baboszewo, pow. płoński, **KFP:** Nizina Mazowiecka; **UTM:** DD54; **AT:** EC61; 1974-07-26; Rez. „Dziektarzewo” k/Płońska. Las liściasty o charakterze grądu, próchno z lipy *Tilia* sp.; Leg. JR; 52°45'58"N 20°18'51"E; **ASL:** 103 m; **E:** 13a; **M:** 28.

NHC-01154). ID: PL-0106/1; [J]; gm. Boboszowo, pow. płoński, **KFP:** Nizina Mazowiecka; **UTM:** DD54; **AT:** EC61; 1974-07-26; Rez. „Dziektarzewo” koło Płońska. Naturalny las mieszany w dolinie rzeki Wkry, próchno z lipy *Tilia* sp.; Leg. JR; 52°45'59"N 20°19'57"E; **ASL:** 97 m; **E:** 13a; **M:** 28.

NHC-01155). ID: PL-1379/; [J]; gm. Baboszewo, pow. płoński, **KFP:** Nizina Mazowiecka; **UTM:** DD54; **AT:** EC61; 1974-07-26; Rez. „Dziektarzewo” k/Płońska. Las liściasty o charakterze grądu, ze ściółki; Leg. JR; 52°45'58"N 20°18'51"E; **ASL:** 103 m; **E:** 13a.

Woj. podlaskie

NHC-01156). ID: PL-0104/3; [J]; gm. Myszyniec, pow. ostrołęcki, **KFP:** Pojezierze Mazurskie; **UTM:** EE10; **AT:** EB97; 1974-07-25; Rez. „Czarnia” w Puszczy Kurpiowskiej. Bór sosnowy, wysiane z mchów, porostów i butwin; Leg. ZMZ; 53°20'4"N 21°12'26"E; **ASL:** 135 m; **E:** 16a.

NHC-01157). ID: PL-0105/1; [J]; gm. Piątница, pow. łomżyński, **KFP:** Nizina Mazowiecka; **UTM:** ED79; **AT:** FC14; 1974-07-25; Drozdowo koło Łomży. Południowo-zachodnie

zbocze nad drogą do Łomży z zaroślami z udziałem graba i leszczyny; Leg. ZMZ; 53°9'19"N 22°9'44"E; ASL: 118 m; E: 22b.

Woj. pomorskie

NHC-01158). ID: PL-0461/8; [J]; gm. Sulęcyno, pow. kartuski, **KFP**: Pojezierze Pomorskie; **UTM**: XA81; **AT**: CB05; 1974-06-17; Sulęcyno pod Kartuzami. Grobla na torfowisku przejściowym, ze ściółki; Leg. HR; 54°13'48"N 17°47'41"E; **ASL**: 180 m; **E**: 7.

NHC-01159). ID: PL-0530/8; [J]; gm. Parchowo, pow. bytowski, **KFP**: Pojezierze Pomorskie; **UTM**: XA70; **AT**: CB04; 1974-06-20; Nakła pod Bytowem. Przesuszone torfowisko wysokie; Leg. HR; 54°9'9"N 17°40'47"E; **ASL**: 190 m; **E**: 7c.

NHC-01160). ID: PL-0531/9; [J]; gm. Bytów, pow. bytowski, **KFP**: Pojezierze Pomorskie; **UTM**: XA61; **AT**: CB03; 1974-06-21; Gostkowo pod Kościerzyną. Torfiasta łąka, ze ściółki i mchu; Leg. HR; 54°13'16"N 17°28'31"E; **ASL**: 110 m; **E**: 5.

Woj. śląskie

NHC-01161). ID: PL-0930/100; [J]; gm. Węgierska Górka, pow. żywiecki, **KFP**: Beskid Zachodni; **UTM**: CV79; **AT**: DG24; 1974-06-20; Gorce. Gorczański P.N. Rez. „Orkana”. Przesiewka z boru świerkowego; Leg. WN; 49°34'35"N 19°12'42"E; **ASL**: 805 m; **E**: 17a.

Woj. warmińsko-mazurskie

NHC-01162). ID: JB-1980a/46; [J]; gm. Lidzbark, pow. działdowski, **KFP**: Pojezierze Mazurskie; **UTM**: DE10; **AT**: DC18; 1974-04-24; Rez. „Klonowo” pod Działdowem. Las mieszany sosnowo-dębowy, ze ściółki; Leg. ZMZ; 53°14'55"N 19°46'29"E; **ASL**: 165 m; **E**: 20b.

NHC-01163). ID: PL-0510/4; [J]; gm. Lidzbark, pow. działdowski, **KFP**: Pojezierze Mazurskie; **UTM**: DD19; **AT**: DC17; 1974-07-24; Rez. „Jar Brynicy” k/Lidzbarka. Las grądowy o bogatym runie, ze ściółki; Leg. JR; 53°13'52"N 19°43'38"E; **ASL**: 133 m; **E**: 13a.

NHC-01164). ID: PL-1380/; [J]; gm. Lidzbark, pow. działdowski, **KFP**: Pojezierze Mazurskie; **UTM**: DE10; **AT**: DC18; 1974-07-24; Rez. „Klonowo” k/Lidzbarka. Las mieszany (sosnowo-dębowy) przechodzący w grąd, ze ściółki; Leg. ZMZ; 53°14'56"N 19°46'33"E; **ASL**: 163 m; **E**: 13a.

Woj. wielkopolskie

NHC-01165). ID: PL-0179/6; [J]; gm. Poznań, pow. Poznań, **KFP**: Nizina Wielkopolsko-Kujawska; **UTM**: XU31; **AT**: BC98; 1974-02-21; Poznań. Osiedle Wichrowe Wzgórze, spod starej lipy; Leg. JR; 52°26'20"N 16°56'3"E; **ASL**: 93 m; **E**: 23.

Woj. zachodniopomorskie

NHC-01166). ID: PL-0180/16; [J]; gm. Szczecin, pow. Szczecin, **KFP**: Pojezierze Pomorskie; **UTM**: VV62; **AT**: AB73; 1974-02-15; Szczecin. Wypróchniały klon *Acer* sp., z próchną i detritusu z resztkami grzybów; Leg. RAF; 53°28'5"N 14°30'39"E; **ASL**: 68 m; **E**: 23; **M**: 28.

1975**Woj. dolnośląskie**

NHC-01167). ID: PL-0480/28; [J]; gm. Sobótka, pow. dzierzoniowski, **KFP:** Śląsk Dolny; **UTM:** XS23; **AT:** BE76; 1975-01-23; Masyw Ślęży. Las bukowy, ze ściółki; Leg. ZP; 50°51'54"N 16°42'36"E; **ASL:** 689 m; **E:** 14b.

NHC-01168). ID: PL-1578/; [J]; gm. Sobótka, pow. wrocławski, **KFP:** Śląsk Dolny; **UTM:** XS13; **AT:** BE76; 1975-01-23; Masyw Ślęży. Sobótka. Bór świerkowy obok skałek Olbrzymek, ze ściółki; Leg. ZP; 50°51'30"N 16°41'55"E; **ASL:** 570 m; **E:** 17a.

NHC-01169). ID: PL-0867/34; [J]; gm. Szczytna, pow. kłodzki, **KFP:** Sudety Zachodnie; **UTM:** WR98; **AT:** BF14; 1975-05-19; Góry Stołowe. Małe Torfowisko Batorowskie; Leg. WN; 50°27'12"N 16°22'59"E; **ASL:** 736 m; **E:** 7.

NHC-01170). ID: PL-0454/10; [J]; gm. Szczytna, pow. kłodzki, **KFP:** Sudety Zachodnie; **UTM:** WR98; **AT:** BF14; 1975-06-14; Góry Stołowe. Rez. „Wielkie Torfowisko Batorowskie”, wysiano spod świerków i brzoź; Leg. WN; 50°27'12"N 16°22'59"E; **ASL:** 736 m; **E:** 7.

NHC-01171). ID: PL-0456/11; [J]; gm. Szczytna, pow. kłodzki, **KFP:** Sudety Zachodnie; **UTM:** WR98; **AT:** BF14; 1975-06-14; Góry Stołowe. Małe Torfowisko Batorowskie; Leg. WN; 50°27'12"N 16°22'59"E; **ASL:** 736 m; **E:** 7.

NHC-01172). ID: PL-0609/20; [J]; gm. Szczytna, pow. kłodzki, **KFP:** Sudety Zachodnie; **UTM:** WR98; **AT:** BF24; 1975-06-15; Góry Stołowe. Słozów k/Kulina. Łąka; Leg. WN; 50°24'38"N 16°21'51"E; **ASL:** 593 m; **E:** 5.

NHC-01173). ID: PL-0610/21; [J]; gm. Niemcza, pow. dzierzoniowski, **KFP:** Śląsk Dolny; **UTM:** XS22; **AT:** BE87; 1975-06-15; Okolice Niemczy. Łąka; Leg. WN; 50°43'34"N 16°50'24"E; **ASL:** 196 m; **E:** 5.

NHC-01174). ID: PL-0511/29; [J]; gm. Wrocław, pow. Wrocław, **KFP:** Śląsk Dolny; **UTM:** XS46; **AT:** BE49; 1975-06-25; Wrocław. Park Szczytnicki, wysiano z bardzo wilgotnych liści pod drzewami i gęstymi krzewami; Leg. JR; 51°6'53"N 17°4'53"E; **ASL:** 130 m; **E:** 23.

NHC-01175). ID: PL-0515/30; [J]; gm. Wrocław, pow. Wrocław, **KFP:** Śląsk Dolny; **UTM:** XS46; **AT:** BE49; 1975-06-26; Wrocław. Park, wysiano z wilgotnej ziemi; Leg. JR; 51°6'36"N 17°2'42"E; **ASL:** 121 m; **E:** 23.

NHC-01176). ID: PL-0557/18; [J]; gm. Polanica-Zdrój, pow. kłodzki, **KFP:** Sudety Zachodnie; **UTM:** XR08; **AT:** BF25; 1975-09-07; Piekielna Dolina pod Kłodzkiem. Mech ze skałek i głązów w borze świerkowym; Leg. JR; 50°23'47"N 16°29'47"E; **ASL:** 419 m; **E:** 3a.

NHC-01177). ID: PL-0478/12; [J]; gm. Duszniki-Zdrój, pow. kłodzki, **KFP:** Sudety Zachodnie; **UTM:** WR98; **AT:** BF24; 1975-10-21; Duszniki-Zdrój. Park, ze ściółki; Leg. JR; 50°23'20"N 16°23'19"E; **ASL:** 648 m; **E:** 23.

NHC-01178). ID: PL-0507/14; [J]; gm. Polanica-Zdrój, pow. kłodzki, **KFP:** Sudety Zachodnie; **UTM:** XR08; **AT:** BF25; 1975-10-21; Piekielna Dolina k/Polanicy Zdr. Las liściasty (głównie klon), ze ściółki; Leg. WN; 50°23'47"N 16°29'47"E; **ASL:** 421 m; **E:** 13b.

NHC-01179). ID: PL-0518/15; [J]; gm. Bardo, pow. ząbkowicki, **KFP:** Śląsk Dolny; **UTM:** XR29; **AT:** BF16; 1975-10-21; Bardo Śląskie k/Kłodzka. Las grądowy, ze ściółki; Leg. WN; 50°30'10"N 16°44'33"E; **ASL:** 344 m; **E:** 13a.

Woj. kujawsko-pomorskie

NHC-01180). ID: PL-0470/9; [J]; gm. Toruń, pow. toruński, **KFP:** Nizina Wielkopolsko-Kujawska; **UTM:** CD37; **AT:** DC30; 1975-11-06; Toruń. Park nad Wisłą, ze ściółki – bez siania; Leg. JR; 53°0'28"N 18°34'43"E; **ASL:** 58 m; **E:** 23.

Woj. lubuskie

NHC-01181). ID: PL-0606/19; [J]; gm. Drezdenko, pow. strzelecko-drezdeński, **KFP:** Nizina Wielkopolsko-Kujawska; **UTM:** WU55; **AT:** BC41; 1975-06-23; Okolice Krzyża. Wilgotna łąka nad jez. Łubowa; Leg. KL; 52°53'5"N 15°52'25"E; **ASL:** 61 m; **E:** 5.

Woj. małopolskie

NHC-01182). ID: CB-1974/29; [J]; gm. Łapsze Niżne, pow. nowotarski, **KFP:** Pieniny; **UTM:** DV47; **AT:** EG32; 1968-09-03; Pieniny. Zielone Skalki, naprzeciw zamku Czorsztyn. Gęste krzewy leszczyny pod szczytem, z detritusu i liści; Leg. JR; 49°25'56"N 20°17'18"E; **ASL:** 540 m; **E:** 22b.

NHC-01183). ID: PL-0191/6; [J]; gm. Krzeszowice, pow. krakowski, **KFP:** Wyżyna Krakowsko-Wieluńska; **UTM:** DA04; **AT:** DF67; 1975-05-18; Zalas k/Krakowa. Wypróchniały buk (*Fagus sylvatica*); Leg. KS; 50°4'40"N 19°36'53"E; **ASL:** 345 m; **E:** 14c; **M:** 28.

NHC-01184). ID: PL-0558/19; [J]; gm. Krzeszowice, pow. krakowski, **KFP:** Wyżyna Krakowsko-Wieluńska; **UTM:** DA04; **AT:** DF67; 1975-05-18; Zalas pod Krakowem. Mokre próchno z dziupli buka (*Fagus sylvatica*); Leg. KS; 50°4'50"N 19°37'26"E; **ASL:** 343 m; **E:** 23; **M:** 28.

NHC-01185). ID: PL-0026/12; [J]; gm. Zakopane, pow. tatrzański, **KFP:** Tatry; **UTM:** DV25; **AT:** DG59; 1975-06-24; Tatry Zachodnie. Tatrzański P.N. Samkowa Czuba. Las mieszany – 80 m poniżej Potoku Strążyskiego; Leg. HD; 49°16'11"N 19°55'52"E; **ASL:** 1009 m; **E:** 20a.

NHC-01186). ID: PL-1466/; [J]; gm. Zakopane, pow. tatrzański, **KFP:** Tatry; **UTM:** DV25; **AT:** DG59; 1975-06-24; Tatry Zachodnie. Tatrzański P.N. Samkowa Czuba. Las jodłowo-bukowy, ze ściółki; Leg. HD; 49°16'11"N 19°55'52"E; **ASL:** 1009 m; **E:** 20a.

NHC-01187). ID: PL-0466/19; [J]; gm. Zawoja, pow. suski, **KFP:** Beskid Zachodni; **UTM:** CV99; **AT:** DG26; 1975-07-30; Babia Góra. Babiogórski P.N. Trawiasto-mszyste zbocza północne, płaty *Cetraria* sp. i *Polytrichum* sp; Leg. JR; 49°34'30"N 19°31'54"E; **ASL:** 1620 m; **E:** 3a.

NHC-01188). ID: PL-0475/14; [J]; gm. Zawoja, pow. suski, **KFP:** Beskid Zachodni; **UTM:** CV99; **AT:** DG16; 1975-07-30; Babia Góra. Babiogórski P.N. Zarośla kosówki na szczycie, wysiano ze ściółki i mchu; Leg. JB; 49°34'22"N 19°31'52"E; **ASL:** 1708 m; **E:** 21.

NHC-01189). ID: PL-0473/12; [J]; gm. Zawoja, pow. suski, **KFP:** Beskid Zachodni; **UTM:** CV99; **AT:** DG16; 1975-07-31; Babia Góra. Babiogórski P.N. Bór świerkowy na zachód

od schroniska na Markowych Szczawinach, ze ściółki, mchu i kawałków drewna; Leg. JR; 49°35'17"N 19°30'55"E; ASL: 1200 m; E: 17a.

NHC-01190). ID: PL-0484/15; [J]; gm. Zawoja, pow. suski, **KFP:** Beskid Zachodni; **UTM:** CV99; **AT:** DG16; 1975-07-31; Babia Góra. Babiogórski P.N. Różnowiekowy las bukowo-jodłowy, z udziałem świerka, ze ściółki; Leg. JR i JB; 49°35'8"N 19°32'4"E; ASL: 1116 m; E: 20a.

NHC-01191). ID: PL-0893/45; [J]; gm. Zawoja, pow. suski, **KFP:** Beskid Zachodni; **UTM:** CV99; **AT:** DG16; 1975-07-31; Babia Góra. Babiogórki P.N. Buczyna, z mokrej ściółki; Leg. JB; 49°35'38"N 19°32'12"E; ASL: 900 m; E: 14c.

NHC-01192). ID: JB-1980a/23; [J]; gm. Zawoja, pow. suski, **KFP:** Beskid Zachodni; **UTM:** CV99; **AT:** DG16; 1975-08-01; Babia Góra. Babiogórski P.N. Buczyna z łanami *Stelaria nemorum*, ze ściółki; Leg. JR i JB; 49°34'53"N 19°30'40"E; ASL: 900 m; E: 14c.

NHC-01193). ID: JB-1980a/24; [J]; gm. Zawoja, pow. suski, **KFP:** Beskid Zachodni; **UTM:** CV99; **AT:** DG16; 1975-08-01; Babia Góra. Babiogórski P.N. Buczyna z jaworem i łanami *Stelaria nemorum* poniżej górnego płaju na zachód od Cyłowego Potoku, ze ściółki; Leg. JR i JB; 49°35'52"N 19°30'24"E; ASL: 861 m; E: 14c.

NHC-01194). ID: JB-1980a/26; [J]; gm. Zawoja, pow. suski, **KFP:** Beskid Zachodni; **UTM:** CV99; **AT:** DG16; 1975-08-01; Babia Góra. Babiogórski P.N. Wysiane ze zbutwiałych liści *Athyrium alpestre*, *Rumex alpina* i detritusu na górnej granicy lasu przy zejściu z Przełęczy Brona, bór świerkowy, ze ściółki; Leg. JR i JB; 49°34'53"N 19°30'40"E; ASL: 1408 m; E: 17a.

NHC-01195). ID: PL-0471/10; [J]; gm. Zawoja, pow. suski, **KFP:** Beskid Zachodni; **UTM:** CV99; **AT:** DG16; 1975-08-01; Babia Góra. Babiogórski P.N. Buczyna na W od Cyłowego Potoku, z mokrej ściółki; Leg. JB; 49°35'52"N 19°30'24"E; ASL: 861 m; E: 14c.

NHC-01196). ID: PL-0472/11; [J]; gm. Zawoja, pow. suski, **KFP:** Beskid Zachodni; **UTM:** CV99; **AT:** DG16; 1975-08-01; Babia Góra. Babiogórski P.N. Buczyna z jaworem na zachód od Cyłowego Potoku, ze ściółki; Leg. JR; 49°35'52"N 19°30'24"E; ASL: 861 m; E: 14c.

NHC-01197). ID: PL-0474/13; [J]; gm. Zawoja, pow. suski, **KFP:** Beskid Zachodni; **UTM:** CV99; **AT:** DG16; 1975-08-01; Babia Góra. Babiogórski P.N. Buczyna nad potokiem Połoniec, ściółka i gleba bez siania; Leg. JR; 49°34'52"N 19°32'1"E; ASL: 1260 m; E: 14c.

NHC-01198). ID: PL-0512/16; [J]; gm. Zawoja, pow. suski, **KFP:** Beskid Zachodni; **UTM:** CV99; **AT:** DG16; 1975-08-01; Babia Góra. Babiogórski P.N. Stara buczyna poniżej Czarnej Hali, ze ściółki; Leg. JR i JB; 49°35'2"N 19°29'53"E; ASL: 1339 m; E: 14c.

NHC-01199). ID: PL-0517/18; [J]; gm. Zawoja, pow. suski, **KFP:** Beskid Zachodni; **UTM:** CV99; **AT:** DG16; 1975-08-01; Babia Góra. Babiogórski P.N. Buczyna przy Cyłowym Potoku, wysiano ze ściółki; Leg. JB; 49°36'12"N 19°30'48"E; ASL: 783 m; E: 14c.

NHC-01200). ID: PL-0640/20; [J]; gm. Zawoja, pow. suski, **KFP:** Beskid Zachodni; **UTM:** CV99; **AT:** DG16; 1975-08-01; Babia Góra. Babiogórski P.N. Przełęcz Brona. Bór jodłowy z domieszką świerka, ze ściółki; Leg. JR i JB; 49°34'53"N 19°30'40"E; ASL: 1408 m; E: 18.

NHC-01201). ID: PL-1395/; [J]; gm. Krościenko nad Dunajcem, pow. nowotarski, **KFP:** Pieniny; **UTM:** DV57; **AT:** EG33; 1975-08-12; Pieniny. Pieniński P.N. Zamkowa Góra. Las jodłowo-bukowy, ze ściółki; Leg. JB; 49°25'19"N 20°25'12"E; ASL: 653 m; E: 20a.

NHC-01202). ID: PL-1618/; [J]; gm. Krościenko nad Dunajcem, pow. nowotarski, **KFP:** Pieniny; **UTM:** DV57; **AT:** EG33; 1975-08-12; Pieniny. Pieniński P.N. Polana Wyrobek. Fragment starego lasu bukowego, ze ściółki; Leg. JB; 49°25'7"N 20°24'6"E; **ASL:** 805 m; **E:** 14c.

NHC-01203). ID: PL-1438/; [J]; gm. Krościenko nad Dunajcem, pow. nowotarski, **KFP:** Pieniny; **UTM:** DV57; **AT:** EG33; 1975-08-13; Pieniny. Stajkowa Góra. Buczyzna przy szlaku na Dzwonkówkę, ze ściółki; Leg. JB; 49°27'24"N 20°26'26"E; **ASL:** 671 m; **E:** 17a.

NHC-01204). ID: PL-1449/; [J]; gm. Krościenko nad Dunajcem, pow. nowotarski, **KFP:** Beskid Zachodni; **UTM:** DV67; **AT:** EG33; 1975-08-13; Beskid Sądecki. Pasma Radziejowej. Buczyzna na Przełęczy Siodełko, ze ściółki; Leg. JB; 49°27'36"N 20°27'19"E; **ASL:** 786 m; **E:** 14c.

NHC-01205). ID: PL-1394/; [J]; gm. Krościenko nad Dunajcem, pow. nowotarski, **KFP:** Pieniny; **UTM:** DV57; **AT:** EG33; 1975-08-14; Pieniny. Pieniński P.N. Buczyzna nad Potokiem pod Wysoki Dział, ze ściółki; Leg. JB; 49°25'31"N 20°24'17"E; **ASL:** 747 m; **E:** 14c.

NHC-01206). ID: PL-1399/; [J]; gm. Krościenko nad Dunajcem, pow. nowotarski, **KFP:** Pieniny; **UTM:** DV57; **AT:** EG32; 1975-08-14; Pieniny. Pieniński P.N. Zbocze Gronia. Las jodłowo-bukowy ze ściółki; Leg. JB; 49°25'37"N 20°21'57"E; **ASL:** 728 m; **E:** 20a.

NHC-01207). ID: PL-1604/; [J]; gm. Szczawnica, pow. nowotarski, **KFP:** Pieniny; **UTM:** DV67; **AT:** EG33; 1975-08-14; Pieniny. Pieniński P.N. Zbocze Gronia nad polaną Palenica. Las jodłowo-bukowy, ze ściółki; Leg. JB; 49°25'17"N 20°28'25"E; **ASL:** 657 m; **E:** 20a.

NHC-01208). ID: PL-1444/; [J]; gm. Łapsze Niżne, pow. nowotarski, **KFP:** Pieniny; **UTM:** DV57; **AT:** EG32; 1975-08-15; Pieniny. Pieniński P.N. Stromy stok obok zamku w Nidzicy porośnięty lasem liściastym z przewagą lipy, ze ściółki; Leg. JB; 49°25'21"N 20°19'8"E; **ASL:** 546 m; **E:** 13b.

NHC-01209). ID: PL-1450/; [J]; gm. Łapsze Niżne, pow. nowotarski, **KFP:** Pieniny; **UTM:** DV57; **AT:** EG32; 1975-08-15; Pieniny. Pieniński P.N. Nidzica. Zarośla leszczynowe na zboczu góry, ze ściółki; Leg. JB; 49°25'16"N 20°19'2"E; **ASL:** 561 m; **E:** 22b.

NHC-01210). ID: PL-1603/; [J]; gm. Czorsztyn, pow. nowotarski, **KFP:** Pieniny; **UTM:** DV57; **AT:** EG32; 1975-08-15; Pieniny. Pieniński P.N. Oles nad Dunajcem obok zamku w Czorsztynie, ze ściółki; Leg. JB; 49°26'7"N 20°18'56"E; **ASL:** 568 m; **E:** 11.

NHC-01211). ID: JB-1980a/216; [J]; gm. Krościenko nad Dunajcem, pow. nowotarski, **KFP:** Pieniny; **UTM:** DV57; **AT:** EG33; 1975-08-16; Pieniny. Pieniński P.N. Stary las bukowy nad Potokiem pod Wysoki dział, ze ściółki; Leg. JB; 49°25'38"N 20°24'5"E; **ASL:** 637 m; **E:** 14c.

NHC-01212). ID: JB-1980a/217; [J]; gm. Łapsze Niżne, pow. nowotarski, **KFP:** Pieniny; **UTM:** DV47; **AT:** EG32; 1975-08-16; Pieniny. Rez. „Zielone Skalki”. Wysiano spod świerków i leszczyny; Leg. JB; 49°25'56"N 20°17'20"E; **ASL:** 540 m; **E:** 17a.

NHC-01213). ID: PL-1396/; [J]; gm. Krościenko nad Dunajcem, pow. nowotarski, **KFP:** Pieniny; **UTM:** DV57; **AT:** EG33; 1975-08-16; Pieniny. Pieniński P.N. Buczyzna na Potokiem pod Wysoki Dział, ze ściółki; Leg. JB; 49°25'33"N 20°24'13"E; **ASL:** 730 m; **E:** 20a.

NHC-01214). ID: PL-1400/; [J]; gm. Czorsztyn, pow. nowotarski, **KFP:** Pieniny; **UTM:** DV57; **AT:** EG33; 1975-08-16; Pieniny. Pieniński P.N. Rez. „Zielone Skalki”. Bór

świerkowy z podszytem leszczyny, ze ściółki; Leg. JB; 49°24'59"N 20°23'59"E; **ASL**: 761 m; **E**: 17a.

NHC-01215). **ID**: PL-1443/; [J]; gm. Krościenko nad Dunajcem, pow. nowotarski, **KFP**: Pieniny; **UTM**: DV57; **AT**: EG33; 1975-08-16; Pieniny. Pieniński P.N. Bór jodłowy z niewielką domieszką buka i leszczyny, ze ściółki; Leg. JB; 49°25'16"N 20°22'56"E; **ASL**: 726 m; **E**: 18.

NHC-01216). **ID**: PL-1617/; [J]; gm. Krościenko nad Dunajcem, pow. nowotarski, **KFP**: Pieniny; **UTM**: DV57; **AT**: EG33; 1975-08-16; Pieniny. Pieniński P.N. Zbocza nad Białym Potokiem. Bór jodłowy, ze ściółki; Leg. JB; 49°25'54"N 20°23'46"E; **ASL**: 529 m; **E**: 11.

NHC-01217). **ID**: PL-1619/; [J]; gm. Krościenko nad Dunajcem, pow. nowotarski, **KFP**: Pieniny; **UTM**: DV57; **AT**: EG33; 1975-08-16; Pieniny. Pieniński P.N. Młoda Dolina. Fragment starego lasu bukowego z niewielką domieszką jodły, ze ściółki; Leg. JB; 49°25'28"N 20°23'24"E; **ASL**: 703 m; **E**: 14c.

NHC-01218). **ID**: PL-1664/; [J]; gm. Krościenko nad Dunajcem, pow. nowotarski, **KFP**: Pieniny; **UTM**: DV57; **AT**: EG33; 1975-08-16; Pieniny. Pieniński P.N. Stary las bukowy nad Potokiem pod Wysoki Dział, ze ściółki; Leg. JB; 49°25'38"N 20°24'5"E; **ASL**: 637 m; **E**: 14c.

NHC-01219). **ID**: PL-1696/; [J]; gm. Krościenko nad Dunajcem, pow. nowotarski, **KFP**: Pieniny; **UTM**: DV57; **AT**: EG33; 1975-08-16; Pieniny. Pieniński P.N. Dolina Pienińskiego Potoku. Las jodłowo-bukowy, ze ściółki; Leg. WW; 49°25'28"N 20°24'38"E; **ASL**: 693 m; **E**: 14c.

NHC-01220). **ID**: JB-1980a/218; [J]; gm. Szczawnica, pow. nowotarski, **KFP**: Pieniny; **UTM**: DV67; **AT**: EG33; 1975-08-18; Małe Pieniny. Zarośla leszczynowe w drodze na Rabsztyn, ze ściółki; Leg. JB; 49°24'21"N 20°30'25"E; **ASL**: 714 m; **E**: 22.

NHC-01221). **ID**: PL-1397/; [J]; gm. Szczawnica, pow. nowotarski, **KFP**: Pieniny; **UTM**: DV67; **AT**: EG44; 1975-08-18; Małe Pieniny. Rez. „Wysokie Skałki”. Las bukowy, ze ściółki; Leg. JB; 49°23'15"N 20°32'55"E; **ASL**: 838 m; **E**: 14c.

NHC-01222). **ID**: PL-1398/; [J]; gm. Szczawnica, pow. nowotarski, **KFP**: Pieniny; **UTM**: DV67; **AT**: EG33; 1975-08-18; Małe Pieniny. Las jodłowo-bukowy przy schronisku Orlica, ze ściółki; Leg. JB; 49°25'9"N 20°27'32"E; **ASL**: 486 m; **E**: 20a.

NHC-01223). **ID**: PL-1452/; [J]; gm. Szczawnica, pow. nowotarski, **KFP**: Pieniny; **UTM**: DV67; **AT**: EG34; 1975-08-18; Małe Pieniny. Durbaszka. Buczyna na N zboczu, ze ściółki; Leg. JB; 49°23'26"N 20°32'29"E; **ASL**: 826 m; **E**: 14c.

NHC-01224). **ID**: JB-1980a/221; [J]; gm. Czorsztyn, pow. nowotarski, **KFP**: Pieniny; **UTM**: DV57; **AT**: EG33; 1975-08-20; Pieniny. Harczy Grunt. Młody bór świerkowy, ze ściółki; Leg. WW; 49°24'59"N 20°24'0"E; **ASL**: 755 m; **E**: 17a.

NHC-01225). **ID**: PL-0865/43; [J]; gm. Zawoja, pow. suski, **KFP**: Beskid Zachodni; **UTM**: CV99; **AT**: DG16; 1975-08-30; Babia Góra. Babiogórski P.N. Perć Akademicka. Murawy na skalne; Leg. ZMZ; 49°34'60"N 19°31'25"E; **ASL**: 1226 m; **E**: 3a.

NHC-01226). **ID**: PL-0516/17; [J]; gm. Zawoja, pow. suski, **KFP**: Beskid Zachodni; **UTM**: CV99; **AT**: DG16; 1975-08-31; Babia Góra. Babiogórski P.N. Babia Góra. Karpacki bór świerkowy, próchno z pnia jodły (*Abies alba*); Leg. JR i JB; 49°35'43"N 19°31'28"E; **ASL**: 945 m; **E**: 17a; **M**: 28.

NHC-01227). ID: PL-0391/60; [J]; gm. Szczawnica, pow. nowotarski, **KFP:** Pieniny; **UTM:** DV67; **AT:** EG34; 1977-09-02; Małe Pieniny. Wąwóz Homole. Bór świerkowy; Leg. WW; 49°24'0"N 20°33'1"E; **ASL:** 640 m; **E:** 17a.

Woj. mazowieckie

NHC-01228). ID: PL-0012/1; [J]; gm. Chorzele, pow. ostrołęcki, **KFP:** Pojezierze Mazurskie; **UTM:** ED19; **AT:** EC17; 1975-05-16; Wilgotny las pod Rycicami. Lipa, klon, jesion, kilka starych topoli czarnych i buków, wysiano ze ściółki; Leg. JB; 53°11'37"N 21°13'6"E; **ASL:** 117 m; **E:** 13b.

NHC-01229). ID: PL-0097/2; [J]; gm. Chorzele, pow. przasnyski, **KFP:** Pojezierze Mazurskie; **UTM:** DE76; **AT:** EC15; 1975-06-16; Rycice. Gniazdo kreta (*Talpa europaea*), las liściasty; Leg. JR i JB; 53°12'25"N 20°52'29"E; **ASL:** 141 m; **E:** 13b; **M:** 25a.

NHC-01230). ID: PL-0545/10; [J]; gm. Paprotnia, pow. siedlecki, **KFP:** Podlasie; **UTM:** EC99; **AT:** FD16; 1975-12-18; Hołubła pod Siedlcami. Sosnowy bór bagienny, płat torfowców spod śniegu; Leg. JK; 52°16'33"N 22°26'27"E; **ASL:** 154 m; **E:** 16b.

Woj. podlaskie

NHC-01231). ID: PL-0281/8; [J]; gm. Augustów, pow. augustowski, **KFP:** Pojezierze Mazurskie; **UTM:** FE36; **AT:** FB39; 1975-09-18; Okolice Augustowa. Bór sosnowy, ze ściółki; Leg. ZMZ; 53°50'28"N 23°1'3"E; **ASL:** 139 m; **E:** 16.

NHC-01232). ID: PL-0546/11; [J]; gm. Milejczyce, pow. siemiatycki, **KFP:** Podlasie; **UTM:** FD42; **AT:** GC71; 1975-12-08; Bielki. Torfowisko przejściowe Kępina w borze sosnowym; Leg. JK; 52°33'50"N 23°8'56"E; **ASL:** 168 m; **E:** 7.

Woj. pomorskie

NHC-01233). ID: PL-0513/6; [J]; gm. Sztum, pow. sztumski, **KFP:** Pojezierze Pomorskie; **UTM:** CE67; **AT:** DB32; 1975-07-30; Rez. „Biała Góra” pod Sztumem. Zespół roślinności stepowej z lepicną wąskolistną (*Silene stenophylla*), część zadrzewiona; Leg. JBa; 53°55'14"N 18°53'21"E; **ASL:** 21 m; **E:** 1.

NHC-01234). ID: PL-0904/12; [J]; gm. Ryjewo, pow. sztumski, **KFP:** Pojezierze Pomorskie; **UTM:** CE67; **AT:** DB32; 1975-08-30; Rez. „Biała Góra” pod Sztumem. Zespół roślinności stepowej; Leg. JBa; 53°54'42"N 18°53'59"E; **ASL:** 16 m; **E:** 1.

Woj. śląskie

NHC-01235). ID: PL-0486/13; [J]; gm. Gliwice, pow. Gliwice, **KFP:** Śląsk Górny; **UTM:** CA37; **AT:** DF30; 1975-07-02; Okolice Gliwic. Las liściasty z przewagą dębu, ze ściółki; Leg. JB; 50°20'17"N 18°40'19"E; **ASL:** 268 m; **E:** 13b.

Woj. warmińsko-mazurskie

NHC-01236). ID: PL-0090/2; [J]; gm. Małdyty, pow. ostródzki, **KFP:** Pojezierze Mazurskie; **UTM:** DE17; **AT:** DB38; 1975-05-11; Rez. „Niedźwiedzie Wielkie” pod Małdytami. Naturalny

drzewostan bukowy z domieszką grabu, dębu bezszypułkowego i lipy drobnolistnej, wysiano ze ściółki; Leg. ZMZ; 53°55'37"N 19°46'36"E; ASL: 133 m; E: 14a.

NHC-01237). ID: PL-0090/2A; [J]; gm. Małdyty, pow. ostródzki, **KFP:** Pojezierze Mazurskie; **UTM:** DE17; **AT:** DB38; 1975-05-11; Rez. „Niedźwiedzie Wielkie” pod Małdytami. Naturalny drzewostan bukowy z domieszką grabu, dębu bezszypułkowego i lipy drobnolistnej, wysiano ze ściółki; Leg. ZMZ; 53°55'37"N 19°46'36"E; ASL: 133 m; E: 14a.

NHC-01238). ID: PL-0009/1; [J]; gm. Ostróda, pow. ostródzki, **KFP:** Pojezierze Mazurskie; **UTM:** DE24; **AT:** DB69; 1975-05-13; Ostróda. Las podmiejski nad zachodnim brzegiem jez. Smordy. Buk, lipa, olcha, klon, w podszyciu leszczyna, głóg, trzmielina, przesiewka ze ściółki; Leg. JB; 53°41'16"N 19°56'6"E; ASL: 123 m; E: 13b.

NHC-01239). ID: PL-0450/13; [J]; gm. Iława, pow. iławski, **KFP:** Pojezierze Mazurskie; **UTM:** DE14; **AT:** DB67; 1975-05-13; Rudzienice Suskie. Las liściasty, wysiano ze ściółki; Leg. ZMZ; 53°38'36"N 19°39'59"E; ASL: 121 m; E: 13b.

NHC-01240). ID: PL-1037/26; [J]; gm. Iława, pow. iławski, **KFP:** Pojezierze Mazurskie; **UTM:** DE14; **AT:** DB67; 1975-05-13; Rudzienice Suskie. Park, próchno z dziupli w starym dębie *Quercus* sp.; Leg. JR; 53°38'36"N 19°39'59"E; ASL: 121 m; E: 23; M: 29.

NHC-01241). ID: PL-0189/7; [J]; gm. Małdyty, pow. ostródzki, **KFP:** Pojezierze Mazurskie; **UTM:** DE17; **AT:** DB37; 1975-05-14; Stary, wypróchniały dąb *Quercus* sp. obok Rez. „Zielony Mechacz”; Leg. JR; 53°54'42"N 19°42'6"E; ASL: 127 m; E: 12; M: 28.

NHC-01242). ID: PL-0460/16; [J]; gm. Miłomłyn, pow. ostródzki, **KFP:** Pojezierze Mazurskie; **UTM:** DE25; **AT:** DB58; 1975-05-14; Okolice Piławki pod Ostródą. Torfowisko śródleśne; Leg. JB; 53°44'48"N 19°53'53"E; ASL: 96 m; E: 7.

NHC-01243). ID: PL-0462/17; [J]; gm. Małdyty, pow. ostródzki, **KFP:** Pojezierze Mazurskie; **UTM:** DE17; **AT:** DB37; 1975-05-14; Rez. „Zielony Mechacz” koło Morąga. Torfowisko wysokie zarastające borem sosonowym, wysiano z torfowców; Leg. ZMZ; 53°54'42"N 19°42'6"E; ASL: 127 m; E: 7c.

NHC-01244). ID: PL-0093/4; [J]; gm. Biskupiec, pow. olsztyński, **KFP:** Pojezierze Mazurskie; **UTM:** DE97; **AT:** EB36; 1975-05-15; Rez. „Dębowo” koło Biskupca. Stary las dębowo-bukowy z domieszką świerka i grabu, wysiane ze ściółki; Leg. ZMZ; 53°55'45"N 20°59'50"E; ASL: 171 m; E: 14a.

NHC-01245). ID: PL-0463/18; [J]; gm. Biskupiec, pow. olsztyński, **KFP:** Pojezierze Mazurskie; **UTM:** DE97; **AT:** EB36; 1975-05-15; Rez. „Dębowo” koło Biskupca. Torfowisko śródleśne, porośnięte brzozą i świerkiem, wysiano z torfowców, traw i turzyc; Leg. ZMZ; 53°54'53"N 20°59'50"E; ASL: 151 m; E: 7.

NHC-01246). ID: PL-0528/19; [J]; gm. Dźwierzuty, pow. szczycieński, **KFP:** Pojezierze Mazurskie; **UTM:** EE04; **AT:** EB66; 1975-05-15; Rez. „Kulka” koło Szczytna. Las mieszany na zach. brzegu jeziora, wysiano ze ściółki i mchu; Leg. ZMZ; 53°39'32"N 21°4'0"E; ASL: 158 m; E: 13b.

NHC-01247). ID: PL-1389/; [J]; gm. Kolno, pow. olsztyński, **KFP:** Pojezierze Mazurskie; **UTM:** EE07; **AT:** EB26; 1975-05-15; Rez. „Bukowy” pod Samławkami k/ Biskupca. Stary,

rzadki las bukowy z domieszką grabu, dębu i nielicznym świerkiem, ze ściółki; Leg. ZMZ; 53°58'5"N 21°4'43"E; ASL: 174 m; E: 14a.

NHC-01248). ID: PL-1665/; [J]; gm. Barczewo, pow. olsztyński, **KFP:** Pojezierze Mazurskie; **UTM:** DE86; **AT:** EB44; 1975-05-15; Okolice Barczewa. Bór świerkowy, ze ściółki; Leg. ZMZ; 53°50'17"N 20°44'20"E; **ASL:** 142 m; **E:** 17b.

NHC-01249). ID: PL-1684/; [J]; gm. Biskupiec, pow. olsztyński, **KFP:** Pojezierze Mazurskie; **UTM:** DE97; **AT:** EB36; 1975-05-15; Rez. „Dębowo” nad jez. Stryjewskim k/Biskupca. Las grądowy z bukiem i niewielką domieszką świerka, ze ściółki; Leg. ZMZ; 53°54'53"N 20°59'50"E; **ASL:** 151 m; **E:** 13a.

NHC-01250). ID: PL-0011/1; [J]; gm. Młynary, pow. elbląski, **KFP:** Pojezierze Mazurskie; **UTM:** DE28; **AT:** DB28; 1975-06-14; Rez. „Dęby w Krukach Pasłęckich”. Las liściasty o charakterze naturalnym, z pojedynczymi pomnikowymi dębami, wysiano ze ściółki; Leg. JB; 54°1'58"N 19°47'16"E; **ASL:** 102 m; **E:** 13a.

NHC-01251). ID: PL-0013/2; [J]; gm. Biskupiec, pow. olsztyński, **KFP:** Pojezierze Mazurskie; **UTM:** DE97; **AT:** EB36; 1975-06-15; Rez. „Dębowo” koło Biskupca. Las różnowiekowy z bukiem, próchno i detritus z dziupli buka (*Fagus sylvatica*), średnio wilgotne, silnie rozłożone; Leg. JB; 53°55'50"N 20°59'45"E; **ASL:** 172 m; **E:** 14a; **M:** 29.

NHC-01252). ID: PL-0096/5; [J]; gm. Kolno, pow. olsztyński, **KFP:** Pojezierze Mazurskie; **UTM:** EE07; **AT:** EB26; 1975-06-15; Rez. „Bukowy” pod Samławkami koło Biskupca. Stary las bukowy z domieszką grabu, dębu i świerka, wysiano ze ściółki; Leg. ZMZ; 53°57'54"N 21°4'58"E; **ASL:** 186 m; **E:** 14a.

NHC-01253). ID: PL-0091/3; [J]; gm. Iława, pow. iławski, **KFP:** Pojezierze Mazurskie; **UTM:** DE14; **AT:** DB67; 1975-06-19; Rudzienice Suskie. Przesiewka spod starych buków w dawnym parku; Leg. ZMZ; 53°38'13"N 19°40'18"E; **ASL:** 105 m; **E:** 23.

NHC-01254). ID: PL-0098/6; [J]; gm. Barczewo, pow. olsztyński, **KFP:** Pojezierze Mazurskie; **UTM:** DE86; **AT:** EB43; 1975-07-25; Barczewo. Różnowiekowy bór świerkowy, wysiano ze ściółki i mchu; Leg. ZMZ; 53°50'9"N 20°39'59"E; **ASL:** 126 m; **E:** 17b.

Woj. wielkopolskie

NHC-01255). ID: PL-0924/62; [J]; gm. Rogoźno, pow. obornicki, **KFP:** Nizina Wielkopolsko-Kujawska; **UTM:** XU24; **AT:** BC68; 1975-03-10; Oborniki-Parkowo. Gniazdo kreta (*Talpa europaea*); Leg. JS; 52°42'13"N 16°54'45"E; **ASL:** 67 m; **E:** 5; **M:** 25a.

NHC-01256). ID: PL-0190/9; [J]; gm. Poznań, pow. Poznań, **KFP:** Nizina Wielkopolsko-Kujawska; **UTM:** XU20; **AT:** BD08; 1975-05-12; Poznań-Wola. Gniazdo kreta (*Talpa europaea*); Leg. LC; 52°25'15"N 16°52'8"E; **ASL:** 91 m; **E:** 5; **M:** 25a.

NHC-01257). ID: PL-1219/78; [J]; gm. Poznań, pow. Poznań, **KFP:** Nizina Wielkopolsko-Kujawska; **UTM:** XU21; **AT:** BC98; 1975-05-12; Poznań-Strzeszynek. Gniazdo kreta (*Talpa europaea*); Leg. LC; 52°27'35"N 16°49'44"E; **ASL:** 81 m; **E:** 5; **M:** 25a.

NHC-01258). ID: PL-0566/44; [J]; gm. Rokietnica, pow. poznański, **KFP:** Nizina Wielkopolsko-Kujawska; **UTM:** XU21; **AT:** BC97; 1975-05-13; Kiekrz pod Poznaniem. Gniazdo kreta (*Talpa europaea*); Leg. LC; 52°28'54"N 16°47'6"E; **ASL:** 75 m; **E:** 5; **M:** 25a.

NHC-01259). ID: PL-1659/; [J]; gm. Poznań, pow. Poznań, **KFP:** Nizina Wielkopolsko-Kujawska; **UTM:** XU20; **AT:** BD08; 1975-05-26; Poznań-Wola. Gniazdo kreta (*Talpa europaea*); Leg. LC; 52°25'15"N 16°52'8"E; **ASL:** 91 m; **E:** 5; **M:** 25a.

NHC-01260). ID: PL-0487/29; [J]; gm. Mosina, pow. poznański, **KFP:** Nizina Wielkopolsko-Kujawska; **UTM:** XT29; **AT:** BD18; 1975-05-30; Wielkopolski P.N. Las grądowy nad jez. Kociołek, ze ściółki; Leg. JB; 52°15'4"N 16°48'51"E; **ASL:** 84 m; **E:** 13a.

NHC-01261). ID: PL-0494/11; [J]; gm. Trzcianka, pow. czarnkowsko-trzcianecki, **KFP:** Nizina Wielkopolsko-Kujawska; **UTM:** XU07; **AT:** BC36; 1975-06-04; Radolin k/Trzcianki. Buczyzna, ze ściółki; Leg. JB; 53°0'19"N 16°31'35"E; **ASL:** 87 m; **E:** 14a.

NHC-01262). ID: PL-0495/12; [J]; gm. Szydłowo, pow. pilski, **KFP:** Nizina Wielkopolsko-Kujawska; **UTM:** XU19; **AT:** BC17; 1975-06-04; Śródleśne jezioro k/Piły. Bór sosnowy, ze ściółki; Leg. JB; 53°11'48"N 16°43'57"E; **ASL:** 93 m; **E:** 16a.

NHC-01263). ID: PL-0551/17; [J]; gm. Czarnków, pow. czarnkowsko-trzcianecki, **KFP:** Nizina Wielkopolsko-Kujawska; **UTM:** XU07; **AT:** BC36; 1975-06-04; Okolice Radolina. Wysockie, trawiaste zbocza, porośnięte sosną nad doliną Noteci, ze ściółki, mchu i traw; Leg. ZMZ; 53°0'31"N 16°35'26"E; **ASL:** 45 m; **E:** 16.

NHC-01264). ID: PL-1587/; [J]; gm. Trzcianka, pow. czarnkowsko-trzcianecki, **KFP:** Nizina Wielkopolsko-Kujawska; **UTM:** XU07; **AT:** BC36; 1975-06-04; Radolin k/Trzcianki. Młody las bukowy, ze ściółki; Leg. JB; 53°0'20"N 16°31'50"E; **ASL:** 91 m; **E:** 14a.

NHC-01265). ID: PL-1402/; [J]; gm. Zagórów, pow. słupecki, **KFP:** Nizina Wielkopolsko-Kujawska; **UTM:** XT98; **AT:** CD35; 1975-06-23; Zagórów. Gniazdo kosa (*Turdus merula*); Leg. BK; 52°10'2"N 17°53'39"E; **ASL:** 82 m; **E:** 26; **M:** 26.

NHC-01266). ID: PL-0608/20; [J]; gm. Krzyż Wielkopolski, pow. czarnkowsko-trzcianecki, **KFP:** Nizina Wielkopolsko-Kujawska; **UTM:** WU65; **AT:** ?; 1975-06-24; Okolice Krzyża. Ujście Drawy do Noteci, wilgotna łąka; Leg. KL; 52°51'31"N 15°59'24"E; **ASL:** 27 m; **E:** 5.

NHC-01267). ID: PL-0489/11; [J]; gm. Miłosław, pow. wrzesiński, **KFP:** Nizina Wielkopolsko-Kujawska; **UTM:** XT77; **AT:** CD32; 1975-08-05; Rez. „Czeszewski Las”. Las liściasty, wilgotna ziemia i detritus koło potężnego, martwego dębu – bez siania; Leg. JR; 52°8'22"N 17°30'41"E; **ASL:** 76 m; **E:** 13b.

NHC-01268). ID: PL-0509/34; [J]; gm. Miłosław, pow. wrzesiński, **KFP:** Nizina Wielkopolsko-Kujawska; **UTM:** XT68; **AT:** CD22; 1975-08-05; Miłosław. Park, ziemia i kawałki drewna z mchem – bez siania; Leg. JR; 52°11'48"N 17°28'56"E; **ASL:** 89 m; **E:** 23.

NHC-01269). ID: PL-0866/54; [J]; gm. Miłosław, pow. wrzesiński, **KFP:** Nizina Wielkopolsko-Kujawska; **UTM:** XT77; **AT:** CD32; 1975-08-05; Rez. „Czeszewski Las”. Dziupła w starym dębie *Quercus* sp.; Leg. JR; 52°8'17"N 17°30'39"E; **ASL:** 71 m; **E:** 12; **M:** 29.

NHC-01270). ID: PL-0477/3; [J]; gm. Kościan, pow. kościański, **KFP:** Nizina Wielkopolsko-Kujawska; **UTM:** XT16; **AT:** BD47; 1975-08-06; Racot koło Kościana. Aleja lipowa, wypróchniała lipa *Tilia* sp.; Leg. JR; 52°3'15"N 16°43'20"E; **ASL:** 74 m; **E:** 28; **M:** 28.

NHC-01271). ID: PL-0482/4; [J]; gm. Kościan, pow. kościański, **KFP:** Nizina Wielkopolsko-Kujawska; **UTM:** XT16; **AT:** BD47; 1975-08-06; Racot koło Kościana. Park, z gleby,

kawałków butwiejącego drewna i detritusu; Leg. JR; 52°3'26"N 16°42'29"E; **ASL**: 76 m; **E**: 23.

NHC-01272). ID: PL-0493/5; [J]; gm. Krzywiń, pow. kościański, **KFP**: Nizina Wielkopolsko-Kujawska; **UTM**: XT26; **AT**: BD48; 1975-08-06; Kopaszewo pod Kościanem. Park, z gleby, kawałków drewna i detritusu; Leg. JR; 52°0'41"N 16°48'52"E; **ASL**: 85 m; **E**: 23.

NHC-01273). ID: PL-0554/41; [J]; gm. Mosina, pow. poznański, **KFP**: Nizina Wielkopolsko-Kujawska; **UTM**: XT29; **AT**: ?; 1975-08-06; Wielkopolski P.N. Próchno z dębu *Quercus* sp. nad jez. Kociołek; Leg. HRA; 52°15'1"N 16°48'52"E; **ASL**: 76 m; **E**: 13a; **M**: 28.

NHC-01274). ID: PL-0555/7; [J]; gm. Krzywiń, pow. kościański, **KFP**: Nizina Wielkopolsko-Kujawska; **UTM**: XT26; **AT**: BD48; 1975-08-06; Kopaszewo. Park. Partia z bukiem i leszczyną, wysiano ze ściółki; Leg. JR; 52°0'40"N 16°48'51"E; **ASL**: 85 m; **E**: 23.

NHC-01275). ID: PL-0925/63; [J]; gm. Kościan, pow. kościański, **KFP**: Nizina Wielkopolsko-Kujawska; **UTM**: XT16; **AT**: BD47; 1975-08-06; Racot. Wypróchniała, zwalona lipa *Tilia* sp.; Leg. JR; 52°3'39"N 16°42'24"E; **ASL**: 75 m; **E**: 23; **M**: 28.

NHC-01276). ID: PL-1002/18; [J]; gm. Krzywiń, pow. kościański, **KFP**: Nizina Wielkopolsko-Kujawska; **UTM**: XT26; **AT**: BD48; 1975-08-06; Kopaszewo pod Kościanem. Park, ze ściółki; Leg. JR; 52°0'40"N 16°48'50"E; **ASL**: 85 m; **E**: 23.

NHC-01277). ID: PL-0505/33; [J]; gm. Puszczykowo, pow. poznański, **KFP**: Nizina Wielkopolsko-Kujawska; **UTM**: XT29; **AT**: BD18; 1975-10-07; Wielkopolski P.N. Łąki Piskorzowskie. Bór sosnowy na trawiastym zboczu, ze ściółki; Leg. JR; 52°17'16"N 16°51'1"E; **ASL**: 73 m; **E**: 16.

NHC-01278). ID: PL-0532/14; [J]; gm. Międzychód, pow. międzychodzki, **KFP**: Nizina Wielkopolsko-Kujawska; **UTM**: WU62; **AT**: BC72; 1975-10-08; Międzychód. Małe torfowisko Bielsko. Spod *Salix* sp; Leg. AD; 52°35'20"N 15°54'3"E; **ASL**: 38 m; **E**: 7.

NHC-01279). ID: PL-0481/28; [J]; gm. Poznań, pow. Poznań, **KFP**: Nizina Wielkopolsko-Kujawska; **UTM**: XU30; **AT**: BD09; 1975-10-11; Poznań-Malta. Dolina Cybiny. Zachwaszczony oles, ściółka i ziemia – bez siania; Leg. JR; 52°23'54"N 16°59'20"E; **ASL**: 64 m; **E**: 11.

NHC-01280). ID: PL-0553/40; [J]; gm. Poznań, pow. Poznań, **KFP**: Nizina Wielkopolsko-Kujawska; **UTM**: XU30; **AT**: BD09; 1975-10-11; Poznań - Malta. Park, wilgotna ściółka pod starym jaworem; Leg. JR; 52°23'56"N 16°59'18"E; **ASL**: 68 m; **E**: 23.

NHC-01281). ID: PL-0490/30; [J]; gm. Mosina, pow. poznański, **KFP**: Nizina Wielkopolsko-Kujawska; **UTM**: XT28; **AT**: BD27; 1975-10-26; Wielkopolski P.N. Łąki Piskorzowskie. Stary bór sosnowy z trawiastym runem, ze zbutwiałych traw; Leg. JB; 52°13'55"N 16°47'11"E; **ASL**: 80 m; **E**: 16.

Woj. zachodniopomorskie

NHC-01282). ID: PL-0508/23; [J]; gm. Międzyzdroje, pow. kamieński, **KFP**: Pobrzeże Bałtyku; **UTM**: VV67; **AT**: AB23; 1975-05-05; Wyspa Wolin. Międzyzdroje. Zwały wilgotnych glonów przemieszanych z piaskiem na plaży; Leg. JR; 53°55'42"N 14°26'5"E; **ASL**: 0 m; **E**: 2a; **M**: 36.

NHC-01283). ID: PL-0476/9; [J]; gm. Jastrowie, pow. złotowski, **KFP**: Pojezierze Pomorskie; **UTM**: XV01; **AT**: BB96; 1975-06-03; Rez. „Diabli Skok” k/Wałcza. Ols, ze ściółki; Leg. JB; 53°23'45"N 16°34'42"E; **ASL**: 123 m; **E**: 11.

NHC-01284). ID: PL-0483/10; [J]; gm. Jastrowie, pow. złotowski, **KFP**: Pojezierze Pomorskie; **UTM**: XV01; **AT**: BB96; 1975-06-03; Rez. „Diabli Skok” k/Wałcza. Buczyna, ze ściółki; Leg. JB; 53°23'45"N 16°34'42"E; **ASL**: 123 m; **E**: 14a.

NHC-01285). ID: PL-0497/13; [J]; gm. Jastrowie, pow. złotowski, **KFP**: Pojezierze Pomorskie; **UTM**: XV01; **AT**: BB96; 1975-06-03; Rez. „Diabli Skok” k/Wałcza. Buczyna, ze ściółki; Leg. JB; 53°23'45"N 16°34'42"E; **ASL**: 123 m; **E**: 14a.

NHC-01286). ID: PL-0520/14; [J]; gm. Jastrowie, pow. złotowski, **KFP**: Pojezierze Pomorskie; **UTM**: XV01; **AT**: BB96; 1975-06-03; Rez. „Diabli Skok”. Mrowisko w borze sosnowym na N od rezerwatu; Leg. JR; 53°23'45"N 16°34'42"E; **ASL**: 123 m; **E**: 16; **M**: 24.

NHC-01287). ID: PL-1288/31; [J]; gm. Jastrowie, pow. złotowski, **KFP**: Pojezierze Pomorskie; **UTM**: XV01; **AT**: BB96; 1975-06-03; Rez. „Diabli Skok”. Ciek w buczynie, ze ściółki – bez siania; Leg. JR i JB; 53°23'45"N 16°34'42"E; **ASL**: 123 m; **E**: 14a.

NHC-01288). ID: PL-0094/14; [J]; gm. Świnoujście, pow. Świnoujście, **KFP**: Pobrzeże Bałtyku; **UTM**: VV57; **AT**: AB22; 1975-06-07; Wyspa Wolin. Z torfiastej ziemi u stóp zalesionych zboczy przy rozwidleniu szosy do Świnoujścia i Międzyzdrojów; Leg. ZMZ; 53°53'59"N 14°21'12"E; **ASL**: 9 m; **E**: 5.

NHC-01289). ID: PL-0095/15; [J]; gm. Międzyzdroje, pow. kamieński, **KFP**: Pobrzeże Bałtyku; **UTM**: VV67; **AT**: AB23; 1975-06-07; Wyspa Wolin. Z ziemi z łąk na S od Międzyzdrojów; Leg. ZMZ; 53°54'56"N 14°26'33"E; **ASL**: 5 m; **E**: 5.

NHC-01290). ID: PL-0242/20; [J]; gm. Międzyzdroje, pow. kamieński, **KFP**: Pobrzeże Bałtyku; **UTM**: VV67; **AT**: AB23; 1975-06-07; Wyspa Wolin. Parów Bukowy, mrowisko *Formica rufa* w borze sosnowym; Leg. RAF; 53°54'31"N 14°27'57"E; **ASL**: 66 m; **E**: 16; **M**: 24.

NHC-01291). ID: PL-0863/15; [J]; gm. Drawsko Pomorskie, pow. drawski, **KFP**: Pojezierze Pomorskie; **UTM**: WV52; **AT**: BB82; 1975-07-03; jez. Lubie k/Drawska Pomorskiego. Buczyna na południowym brzegu jeziora, runo trawiaste, ze ściółki; Leg. JB; 53°27'49"N 15°51'33"E; **ASL**: 118 m; **E**: 14a.

NHC-01292). ID: PL-0861/16; [J]; gm. Drawsko Pomorskie, pow. drawski, **KFP**: Pojezierze Pomorskie; **UTM**: WV52; **AT**: BB82; 1975-07-09; jez. Lubie k/Drawska Pomorskiego. Buczyna na południowym brzegu jeziora, runo ubogie, sucho, ze ściółki i opadłych liści; Leg. JB; 53°27'49"N 15°51'33"E; **ASL**: 118 m; **E**: 14a.

NHC-01293). ID: PL-0862/14; [J]; gm. Drawsko Pomorskie, pow. drawski, **KFP**: Pojezierze Pomorskie; **UTM**: WV52; **AT**: BB82; 1975-07-09; jez. Lubie k/Drawska Pomorskiego. Buczyna na południowym brzegu jeziora, próchno ze zmuszałego pniaka buka (*Fagus sylvatica*); Leg. JB; 53°27'49"N 15°51'33"E; **ASL**: 118 m; **E**: 14a; **M**: 28.

NHC-01294). ID: PL-0864/13; [J]; gm. Drawsko Pomorskie, pow. drawski, **KFP**: Pojezierze Pomorskie; **UTM**: WV52; **AT**: BB82; 1975-07-09; jez. Lubie k/Drawska Pomorskiego.

Buczyna na południowym brzegu jeziora, runo trawiaste, ze ściółki; Leg. JB; 53°27'49"N 15°51'33"E; ASL: 118 m; E: 14a.

NHC-01295). ID: PL-1645/; [J]; gm. Drawsko Pomorskie, pow. drawski, **KFP:** Pojezierze Pomorskie; **UTM:** WV52; **AT:** BB82; 1975-07-11; Buczyna z domieszką sosny na prawym brzegu Drawy 2 km S od jez. Lubie, ze ściółki; Leg. JB; 53°27'26"N 15°52'12"E; ASL: 114 m; E: 13a.

NHC-01296). ID: PL-1030/17; [J]; gm. Drawsko Pomorskie, pow. drawski, **KFP:** Pojezierze Pomorskie; **UTM:** WV52; **AT:** ?; 1975-07-13; Linowo k/Drawska Pomorskiego. Buczyna nad jez. Chudowo, przegniłe liście nad strumieniem; Leg. JB; 53°29'7"N 15°53'29"E; ASL: 130 m; E: 14a.

NHC-01297). ID: PL-1669/; [J]; gm. Drawsko Pomorskie, pow. drawski, **KFP:** Pojezierze Pomorskie; **UTM:** WV52; **AT:** BB82; 1975-07-22; Grąd na prawym brzegu Drawy 2 km S od jez. Lubie, ze ściółki; Leg. JJ; 53°27'20"N 15°52'2"E; ASL: 116 m; E: 13a.

1976

Woj. dolnośląskie

NHC-01298). ID: PL-1338/34; [J]; gm. Radków, pow. kłodzki, **KFP:** Sudety Zachodnie; **UTM:** WR99; **AT:** BF14; 1976-05-05; Góry Stołowe. Rez. „Szczeliniec Wielki”. Krzewy borówek na skale; Leg. ZMZ; 50°29'2"N 16°20'38"E; ASL: 898 m; E: 3a.

NHC-01299). ID: PL-0499/13; [J]; gm. Niemcza, pow. dzierżoniowski, **KFP:** Śląsk Dolny; **UTM:** XS22; **AT:** BE87; 1976-05-12; Okolice Niemczy. Skalisty wąwóz w lesie liściastym, ze ściółki nad potokiem; Leg. ZMZ; 50°44'2"N 16°50'18"E; ASL: 320 m; E: 13b.

NHC-01300). ID: PL-0534/16; [J]; gm. Niemcza, pow. dzierżoniowski, **KFP:** Śląsk Dolny; **UTM:** XS21; **AT:** BE97; 1976-05-12; Skalisty wąwóz nad potokiem na W od Niemczy. Zbocza porośnięte brzozą i wiązem, ze ściółki; Leg. JB i WN; 50°42'21"N 16°49'11"E; ASL: 226 m; E: 13b.

NHC-01301). ID: PL-0542/17; [J]; gm. Niemcza, pow. dzierżoniowski, **KFP:** Śląsk Dolny; **UTM:** XS21; **AT:** BE97; 1976-05-12; Skalisty wąwóz nad potokiem na W od Niemczy. Młody las liściasty o charakterze grądu o ekspozycji N, ze ściółki; Leg. ZMZ; 50°42'33"N 16°49'21"E; ASL: 220 m; E: 13a.

NHC-01302). ID: PL-1383/; [J]; gm. Niemcza, pow. dzierżoniowski, **KFP:** Śląsk Dolny; **UTM:** XS21; **AT:** BE97; 1976-05-12; Okolice Niemczy. Skalisty wąwóz porośnięty brzozą i wiązem ze ściółki; Leg. WN; 50°42'32"N 16°50'27"E; ASL: 221 m; E: 13b.

NHC-01303). ID: PL-0638/15; [J]; gm. Świerzawa, pow. złotoryjski, **KFP:** Sudety Zachodnie; **UTM:** WS54; **AT:** BE60; 1976-06-08; Podgórk. Zapuszczony, wielogatunkowy park (stare wiązy, buki, jawory), runo bujne, ze ściółki; Leg. JR; 50°57'25"N 15°51'12"E; ASL: 445 m; E: 23.

NHC-01304). ID: PL-0889/5; [J]; gm. Świerzawa, pow. złotoryjski, **KFP:** Sudety Zachodnie; **UTM:** WS65; **AT:** BE51; 1976-06-08; Nowy Kościół k/Złotoryi. Wielogatunkowy las liściasty (dąb, wiąz polny, jawor, leszczyna) na zboczach nad wsią, ze ściółki; Leg. JR; 51°3'31"N 15°52'18"E; ASL: 306 m; E: 13b.

NHC-01305). ID: PL-0533/11; [J]; gm. Jelenia Góra, pow. Jelenia Góra, **KFP**: Sudety Zachodnie; **UTM**: WS43; **AT**: AE79; 1976-06-09; Karkonosze. Karkonoski P.N. Rez. „Chojnik”. Las mieszany, bukowo-świerkowy z sosną, ze ściółki; Leg. JR; 50°50'1"N 15°38'43"E; **ASL**: 605 m; **E**: 20b.

NHC-01306). ID: PL-0869/35; [J]; gm. Jelenia Góra, pow. Jelenia Góra, **KFP**: Sudety Zachodnie; **UTM**: WS43; **AT**: AE79; 1976-06-09; Karkonosze. Karkonoski P.N. Rez. „Zamek Chojnik”. Partia jaworowa poniżej ruin zamku. Exp. N, wilgotno, ze ściółki; Leg. JR; 50°50'5"N 15°38'44"E; **ASL**: 601 m; **E**: 13b.

NHC-01307). ID: PL-0870/35; [J]; gm. Mysłakowice, pow. jeleniogórski, **KFP**: Sudety Zachodnie; **UTM**: WS53; **AT**: BE70; 1976-06-09; Bukowiec k/Kowar. Park, dziupla przy ziemi w starym buku (*Fagus sylvaticus*); Leg. JR; 50°49'33"N 15°48'53"E; **ASL**: 418 m; **E**: 23; **M**: 29.

NHC-01308). ID: PL-1384/; [J]; gm. Mysłakowice, pow. jeleniogórski, **KFP**: Sudety Zachodnie; **UTM**: WS53; **AT**: BE70; 1976-06-09; Bukowiec k/Kowar. Park, próchno i detritus z dziupli w buku (*Fagus sylvaticus*); Leg. JR; 50°49'33"N 15°48'53"E; **ASL**: 418 m; **E**: 23; **M**: 29.

NHC-01309). ID: PL-0536/12; [J]; gm. Wleń, pow. lwówecki, **KFP**: Sudety Zachodnie; **UTM**: WS45; **AT**: AE59; 1976-06-10; Wleń koło Lwówka Śląskiego. Wielogatunkowy las liściasty na Górze Zamkowej, z wilgotnych liści; Leg. JR; 51°1'4"N 15°39'49"E; **ASL**: 334 m; **E**: 13b.

NHC-01310). ID: PL-0540/13; [J]; gm. Wleń, pow. lwówecki, **KFP**: Sudety Zachodnie; **UTM**: WS45; **AT**: AE59; 1976-06-10; Wleń koło Lwówka Śląskiego. Liście i detritus spod murów zamkowych; Leg. JR; 51°1'3"N 15°39'47"E; **ASL**: 348 m; **E**: 23.

NHC-01311). ID: PL-0561/14; [J]; gm. Wleń, pow. lwówecki, **KFP**: Sudety Zachodnie; **UTM**: WS45; **AT**: AE59; 1976-06-10; Wleń koło Lwówka Śląskiego. Zalesiona Góra Zamkowa, mech z zacienionych skałek; Leg. JR; 51°1'8"N 15°39'48"E; **ASL**: 228 m; **E**: 3a.

NHC-01312). ID: PL-0641/16; [J]; gm. Wleń, pow. lwówecki, **KFP**: Sudety Zachodnie; **UTM**: WS45; **AT**: AE59; 1976-06-10; Wleń koło Lwówka Śląskiego. Las grądowy na Górze Zamkowej, wysiano ze ściółki; Leg. JR; 51°1'6"N 15°39'49"E; **ASL**: 325 m; **E**: 13a.

NHC-01313). ID: PL-0890/6; [J]; gm. Pielgrzymka, pow. złotoryjski, **KFP**: Śląsk Dolny; **UTM**: WS55; **AT**: BE40; 1976-06-10; Rez. „Ostrzyca Proboszczowicka”. Wielogatunkowy las liściasty, wysiano ze ściółki; Leg. JR; 51°3'34"N 15°45'47"E; **ASL**: 372 m; **E**: 13b.

NHC-01314). ID: PL-0891/7; [J]; gm. Pielgrzymka, pow. złotoryjski, **KFP**: Śląsk Dolny; **UTM**: WS55; **AT**: BE40; 1976-06-10; Rez. „Ostrzyca Proboszczowicka”. Trawa i detritus ze szczeliny skalnych na szczycie; Leg. JR; 51°3'36"N 15°45'43"E; **ASL**: 367 m; **E**: 3a.

NHC-01315). ID: JB-1980a/87; [J]; gm. Osiecznica, pow. bolesławiecki, **KFP**: Śląsk Dolny; **UTM**: WS38; **AT**: AE18; 1976-06-11; Kliczków koło Bolesawca. Park, ze ściółki; Leg. JR; 51°20'12"N 15°25'57"E; **ASL**: 164 m; **E**: 23.

NHC-01316). ID: PL-0036/1; [J]; gm. Piechowice, pow. jeleniogórski, **KFP**: Sudety Zachodnie; **UTM**: WS32; **AT**: AE88; 1976-08-22; Karkonosze. Karkonoski P.N. Śnieżne Kotły, grzędy między Wielkim a Małym Kotle, detritus z kępy wrzosu; Leg. HD; 50°46'49"N 15°33'31"E; **ASL**: 1376 m; **E**: 3a.

NHC-01317). ID: PL-0037/2; [J]; gm. Piechowice, pow. jeleniogórski, **KFP:** Sudety Zachodnie; **UTM:** WS32; **AT:** AE88; 1976-08-22; Karkonosze. Karkonosze. Karkonoski P.N. Mały Śnieżny Kocioł. Detritus spod paproci; Leg. HD; 50°46'41"N 15°33'29"E; **ASL:** 1413 m; **E:** 3a.

NHC-01318). ID: PL-0038/3; [J]; gm. Piechowice, pow. jeleniogórski, **KFP:** Sudety Zachodnie; **UTM:** WS32; **AT:** AE88; 1976-08-22; Karkonosze. Karkonosze. Karkonoski P.N. Mały Śnieżny Kocioł. Mszaki i gleba spomiędzy głazów; Leg. HD; 50°46'41"N 15°33'29"E; **ASL:** 1410 m; **E:** 3a.

NHC-01319). ID: PL-0855/41; [J]; gm. Duszniki-Zdrój, pow. kłodzki, **KFP:** Sudety Zachodnie; **UTM:** WR97; **AT:** BF34; 1976-09-18; Beskid Śląski. Las bukowy pod Orlicą, ze ściółki; Leg. WN; 50°20'20"N 16°23'4"E; **ASL:** 871 m; **E:** 14c.

NHC-01320). ID: PL-1385/; [J]; gm. Kudowa-Zdrój, pow. kłodzki, **KFP:** Sudety Zachodnie; **UTM:** WR99; **AT:** BF13; 1976-09-25; Rez. „Błędne Skały” k/Kłodzka. Zbutwiałe trawy i detritus naskalny, wilgotno; Leg. JR; 50°28'42"N 16°17'21"E; **ASL:** 850 m; **E:** 3a.

NHC-01321). ID: PL-0871/37; [J]; gm. Piechowice, pow. jeleniogórski, **KFP:** Sudety Zachodnie; **UTM:** WS32; **AT:** AE78; 1976-10-09; Karkonosze. Karkonoski P.N. Dno Małego Śnieżnego Kotła. Ziolorośla i butwiejące paprocie; Leg. HD; 50°46'49"N 15°33'22"E; **ASL:** 1446 m; **E:** 3a.

NHC-01322). ID: PL-0599/20; [J]; gm. Stronie Śląskie, pow. kłodzki, **KFP:** Sudety Wschodnie; **UTM:** XR37; **AT:** BF38; 1976-10-12; Góry Bialskie. Gieraltów Nowy. Łąka; Leg. WN; 50°18'10"N 16°57'11"E; **ASL:** 592 m; **E:** 5.

NHC-01323). ID: PL-0616/13; [J]; gm. Stronie Śląskie, pow. kłodzki, **KFP:** Sudety Wschodnie; **UTM:** XR47; **AT:** BF48; 1976-10-12; Góry Bialskie. Okolice Bieliec. Bór świerkowy; Leg. WN; 50°16'33"N 17°0'2"E; **ASL:** 798 m; **E:** 17a.

NHC-01324). ID: PL-0802/14; [J]; gm. Stronie Śląskie, pow. kłodzki, **KFP:** Sudety Wschodnie; **UTM:** XR47; **AT:** BF48; 1976-10-12; Góry Bialskie. Okolice Bieliec. Grupa jaworów w borze świerkowym, wysiano ze ściółki spod starego jawora; Leg. WN; 50°16'32"N 16°59'43"E; **ASL:** 881 m; **E:** 20c.

Woj. kujawsko-pomorskie

NHC-01325). ID: PL-1258/33; [J]; gm. Janikowo, pow. inowrocławski, **KFP:** Nizina Wielkopolsko-Kujawska; **UTM:** CD04; **AT:** CC67; 1976-09-05; Janikowo. Słonawiska, z mchu; Leg. MK; 52°45'50"N 18°6'46"E; **ASL:** 91 m; **E:** 4.

NHC-01326). ID: PL-1460/; [J]; gm. Janikowo, pow. inowrocławski, **KFP:** Nizina Wielkopolsko-Kujawska; **UTM:** CD04; **AT:** CC66; 1976-09-05; Janikowo. Słona łąka; Leg. MK; 52°45'39"N 18°6'22"E; **ASL:** 90 m; **E:** 4.

NHC-01327). ID: PL-0457/7; [J]; gm. Zbiczno, pow. brodnicki, **KFP:** Pojezierze Mazurskie; **UTM:** CE91; **AT:** DC17; 1976-09-07; Rez. „Okonek” koło Brodnicy. Torfowisko wysokie; Leg. WN; 53°22'57"N 19°24'24"E; **ASL:** 109 m; **E:** 7c.

Woj. lubelskie

NHC-01328). ID: PL-0422/7; [J]; gm. Kazimierz Dolny, pow. puławski, **KFP:** Wyżyna Lubelska; **UTM:** EB68; **AT:** FE13; 1976-09-04; Bochotnica k/Puław. Strome, kserotermiczne zbocza; Leg. JR; 51°20'32"N 21°59'38"E; **ASL:** 144 m; **E:** 1.

NHC-01329). ID: PL-1393; [J]; gm. Janowiec, pow. puławski, **KFP:** Wyżyna Małopolska; **UTM:** EB68; **AT:** FE23; 1976-09-14; Janowiec. Słoneczne zbocza góry Zamkowej. Zarośla i murawy kserotermiczne, detritus bez siania; Leg. JR; 51°19'30"N 21°53'38"E; **ASL:** 163 m; **E:** 1.

NHC-01330). ID: PL-0523/1; [J]; gm. Chełm, pow. chełmski, **KFP:** Wyżyna Lubelska; **UTM:** FB67; **AT:** GE23; 1976-09-19; Rez. „Stawska Góra” pod Chełmem Lubelskim. Roślinność kserotermiczna, ze zbutwiałych traw, mchu i gleby; Leg. JR; 51°12'26"N 23°24'10"E; **ASL:** 217 m; **E:** 1.

NHC-01331). ID: PL-1403; [J]; gm. Chełm, pow. chełmski, **KFP:** Wyżyna Lubelska; **UTM:** FB67; **AT:** GE23; 1976-09-19; Rez. „Stawska Góra” k/Chełma Lub. Roślinność kserotermiczna; Leg. JR; 51°12'22"N 23°24'11"E; **ASL:** 214 m; **E:** 1.

NHC-01332). ID: PL-1388; [J]; gm. Zwierzyniec, pow. zamojski, **KFP:** Roztocze; **UTM:** FB30; **AT:** GE90; 1976-10-15; Roztocze. Roztoczański P.N. Rez. „Bukowa Góra”. Las bukowo-jodłowy, ze ściółki; Leg. JRo; 50°35'52"N 22°57'38"E; **ASL:** 261 m; **E:** 20a.

NHC-01333). ID: PL-1634; [J]; gm. Zwierzyniec, pow. zamojski, **KFP:** Roztocze; **UTM:** FB30; **AT:** GE90; 1976-10-15; Roztocze. Roztoczański P.N. Rez. „Bukowa Góra”. Las bukowo-jodłowy ze ściółki; Leg. MT; 50°35'48"N 22°57'42"E; **ASL:** 265 m; **E:** 17a.

NHC-01334). ID: PL-1635; [J]; gm. Zwierzyniec, pow. zamojski, **KFP:** Roztocze; **UTM:** FB30; **AT:** GE90; 1976-10-15; Roztocze. Roztoczański P.N. Rez. „Bukowa Góra”. Las bukowo-jodłowy, ze ściółki; Leg. MT; 50°35'48"N 22°57'42"E; **ASL:** 265 m; **E:** 17a.

Woj. lubuskie

NHC-01335). ID: PL-0872/23; [J]; gm. Nowa Sól, pow. nowosolski, **KFP:** Nizina Wielkopolsko-Kujawska; **UTM:** WT54; **AT:** BD60; 1976-06-11; Okolice Nowej Soli. Turzycowisko nad zarastającym mokradłem wśród łąk; Leg. ZMZ; 51°48'40"N 15°45'6"E; **ASL:** 74 m; **E:** 8.

Woj. łódzkie

NHC-01336). ID: PL-0502/1; [J]; gm. Skierniewice, pow. Skierniewice, **KFP:** Nizina Mazowiecka; **UTM:** DC45; **AT:** ED50; 1976-12-04; Skierniewice. Gniazdo kreta (*Talpa europaea*) zbudowane ze świeżych liści; Leg. WS; 51°56'10"N 20°9'20"E; **ASL:** 128 m; **E:** 5; **M:** 25a.

NHC-01337). ID: PL-0803/2; [J]; gm. Skierniewice, pow. Skierniewice, **KFP:** Nizina Mazowiecka; **UTM:** DC45; **AT:** ED50; 1976-12-04; Skierniewice. Park. Gniazdo kreta (*Talpa europaea*) zbudowane ze świeżych liści; Leg. WS; 51°57'48"N 20°8'26"E; **ASL:** 128 m; **E:** 23; **M:** 25a.

Woj. małopolskie

NHC-01338). ID: PL-1632/; [J]; gm. Zakopane, pow. tatrzański, **KFP**: Tatry; **UTM**: DV25; **AT**: DG59; 1976-06-16; Tatry Zachodnie. Tatrzański P.N. Samkowa Czuba. Las bukowy, ze ściółki; Leg. KK; 49°16'28"N 19°55'38"E; **ASL**: 1112 m; **E**: 14c.

NHC-01339). ID: PL-1247/202; [J]; gm. Bukowina Tatrzańska, pow. tatrzański, **KFP**: Tatry; **UTM**: DV35; **AT**: EG60; 1976-07-16; Tatry Wysokie. Tatrzański P.N. Miedziane. Murawy naskalne; Leg. MK; 49°12'4"N 20°2'51"E; **ASL**: 2192 m; **E**: 3a.

NHC-01340). ID: PL-1248/203; [J]; gm. Bukowina Tatrzańska, pow. tatrzański, **KFP**: Tatry; **UTM**: DV35; **AT**: EG50; 1976-08-15; Tatry Wysokie. Tatrzański P.N. Wołoszyn Skrajny. Z mchów naskalnych; Leg. MK; 49°13'42"N 20°2'59"E; **ASL**: 2107 m; **E**: 3a.

NHC-01341). ID: PL-1249/204; [J]; gm. Bukowina Tatrzańska, pow. tatrzański, **KFP**: Tatry; **UTM**: DV35; **AT**: EG60; 1976-08-16; Tatry Wysokie. Tatrzański P.N. Przełęcz pod Opalonym. Porosty naskalne; Leg. MK; 49°12'30"N 20°3'33"E; **ASL**: 2052 m; **E**: 3a.

NHC-01342). ID: PL-1250/205; [J]; gm. Bukowina Tatrzańska, pow. tatrzański, **KFP**: Tatry; **UTM**: DV35; **AT**: EG60; 1976-08-16; Tatry Wysokie. Tatrzański P.N. Miedziane. Murawy naskalne; Leg. MK; 49°12'4"N 20°2'51"E; **ASL**: 2191 m; **E**: 3a.

NHC-01343). ID: PL-1251/206; [J]; gm. Bukowina Tatrzańska, pow. tatrzański, **KFP**: Tatry; **UTM**: DV35; **AT**: EG60; 1976-08-16; Tatry Wysokie. Tatrzański P.N. Przełęcz Marchwiczna. Porosty naskalne; Leg. MK; 49°12'14"N 20°3'18"E; **ASL**: 2101 m; **E**: 3a.

NHC-01344). ID: PL-1252/207; [J]; gm. Bukowina Tatrzańska, pow. tatrzański, **KFP**: Tatry; **UTM**: DV35; **AT**: EG60; 1976-08-16; Tatry Wysokie. Tatrzański P.N. Miedziane. Murawy naskalne; Leg. MK; 49°12'4"N 20°2'51"E; **ASL**: 2193 m; **E**: 3a.

NHC-01345). ID: PL-1446/; [J]; gm. Bukowina Tatrzańska, pow. tatrzański, **KFP**: Tatry; **UTM**: DV35; **AT**: EG60; 1976-08-16; Tatry Wysokie. Tatrzański P.N. Miedziany. Murawy naskalne; Leg. MK; 49°12'3"N 20°2'51"E; **ASL**: 2194 m; **E**: 3a.

NHC-01346). ID: PL-1447/; [J]; gm. Bukowina Tatrzańska, pow. tatrzański, **KFP**: Tatry; **UTM**: DV35; **AT**: EG60; 1976-08-16; Tatry Wysokie. Tatrzański P.N. Przełęcz Marchwiczna. Murawy naskalne; Leg. MK; 49°12'14"N 20°3'14"E; **ASL**: 2103 m; **E**: 3a.

NHC-01347). ID: PL-1448/; [J]; gm. Bukowina Tatrzańska, pow. tatrzański, **KFP**: Tatry; **UTM**: DV35; **AT**: EG60; 1976-08-16; Tatry Wysokie. Tatrzański P.N. Przełęcz w paśmie Opalonego. Murawy naskalne; Leg. MK; 49°12'29"N 20°3'40"E; **ASL**: 1975 m; **E**: 3a.

NHC-01348). ID: PL-0524/14; [J]; gm. Kraków, pow. Kraków, **KFP**: Wyżyna Krakowsko-Wieluńska; **UTM**: DA14; **AT**: DF69; 1976-10-14; Rez. „Skałki Przegorzalskie” pod Krakowem. Mech, detritus i zbutwiałe trawy ze skałek wapiennych. Exp. S; Leg. JR; 50°2'54"N 19°51'60"E; **ASL**: 267 m; **E**: 3b.

NHC-01349). ID: PL-0739/34; [J]; gm. Kraków, pow. Kraków, **KFP**: Wyżyna Krakowsko-Wieluńska; **UTM**: DA14; **AT**: DF69; 1976-10-14; Kraków-Bielany. Klasztor Kamedułów. Ziemia kompostowa w ogrodzie klasztornym; Leg. RAF; 50°2'43"N 19°50'27"E; **ASL**: 315 m; **E**: 34.

NHC-01350). ID: PL-1254/58; [J]; gm. Kraków, pow. Kraków, **KFP:** Wyżyna Krakowsko-Wieluńska; **UTM:** DA14; **AT:** DF69; 1976-10-14; Rez. „Skałki Przegorzalskie” pod Krakowem. Z mchów na skałkach; Leg. JR; 50°2'53"N 19°51'57"E; **ASL:** 256 m; **E:** 3b.

NHC-01351). ID: PL-0034/3; [J]; gm. Liszki, pow. krakowski, **KFP:** Wyżyna Krakowsko-Wieluńska; **UTM:** DA04; **AT:** DF68; 1976-10-15; Rez. „Dolina Mnikowska”. Wąwóz skalny z zaroślami kserotemicznymi, mchy, porosty i detritus ze słonecznych skałek wapiennych; Leg. JR; 50°3'58"N 50°3'58"E; **ASL:** 271 m; **E:** 3b.

NHC-01352). ID: PL-0552/18; [J]; gm. Liszki, pow. krakowski, **KFP:** Wyżyna Krakowsko-Wieluńska; **UTM:** DA04; **AT:** DF68; 1976-10-15; Dolina Mnikowska pod Krakowem. Mchy ze skałek wapiennych; Leg. JR; 50°4'6"N 19°42'21"E; **ASL:** 251 m; **E:** 3b.

NHC-01353). ID: PL-1188/53; [J]; gm. Czernichów, pow. krakowski, **KFP:** Wyżyna Krakowsko-Wieluńska; **UTM:** DA04; **AT:** DF67; 1976-10-15; Rez. „Kajasówka” pod Krakowem. Mchy i detritus ze skałek wapiennych; Leg. MK; 50°1'46"N 19°39'24"E; **ASL:** 285 m; **E:** 3b.

NHC-01354). ID: PL-1216/55; [J]; gm. Liszki, pow. krakowski, **KFP:** Wyżyna Krakowsko-Wieluńska; **UTM:** DA04; **AT:** DF68; 1976-10-15; Rez. „Dolina Mnikowska” pod Krakowem. Mchy i detritus ze szczytu skałki wapiennej; Leg. JR; 50°4'3"N 19°42'19"E; **ASL:** 260 m; **E:** 26.

NHC-01355). ID: PL-1606/; [J]; gm. Liszki, pow. krakowski, **KFP:** Wyżyna Krakowsko-Wieluńska; **UTM:** DA04; **AT:** DF68; 1976-10-15; Rez. „Dolina Mnikowska” pod Krakowem. Mchy z pionowych skałek wapiennych; Leg. JR; 50°4'3"N 19°42'16"E; **ASL:** 257 m; **E:** 3b.

NHC-01356). ID: PL-0604/28; [J]; gm. Skała, pow. krakowski, **KFP:** Wyżyna Krakowsko-Wieluńska; **UTM:** DA16; **AT:** DF48; 1976-10-16; Ojcowski P.N. Złota Góra. Łąka na skraju lasu bukowego, kępy trawy z glebą ok. 100 m od skraju lasu; Leg. HD; 50°12'57"N 19°48'54"E; **ASL:** 449 m; **E:** 5.

Woj. mazowieckie

NHC-01357). ID: PL-0750/3; [J]; gm. Izabelin, pow. warszawski zachodni, **KFP:** Nizina Mazowiecka; **UTM:** DC89; **AT:** ED15; 1976-07-12; Kampinoski P.N. Powierzchnie badwcze IE. Las mieszany sosnowo-dębowy, ze ściółki – bez siania; Leg. ZMZ; 52°19'6"N 20°46'33"E; **ASL:** 97 m; **E:** 20b.

NHC-01358). ID: PL-0453/9; [J]; gm. Jadów, pow. wołomiński, **KFP:** Nizina Mazowiecka; **UTM:** ED41; **AT:** FC90; 1976-10-23; Jadów k/Siedlec. Torfowisko przejściowe; Leg. JK; 52°28'17"N 21°36'0"E; **ASL:** 104 m; **E:** 7b.

Woj. podkarpackie

NHC-01359). ID: PL-1515/; [J]; gm. Lutowiska, pow. bieszczadzki, **KFP:** Bieszczady; **UTM:** FV23; **AT:** FG79; 1976-08-05; Bieszczady. Wołosate. Mrowisko w lesie brzozowym; Leg. DS; 49°4'0"N 22°40'50"E; **ASL:** 729 m; **E:** 13b; **M:** 24.

NHC-01360). ID: PL-1516/; [J]; gm. Lutowiska, pow. bieszczadzki, **KFP:** Bieszczady; **UTM:** FV23; **AT:** FG79; 1976-08-05; Bieszczady. Wołosate. Mrowisko na łące; Leg. DS; 49°4'5"N 22°40'48"E; **ASL:** 728 m; **E:** 5; **M:** 24.

NHC-01361). ID: PL-1517/; [J]; gm. Lutowiska, pow. bieszczadzki, **KFP:** Bieszczady; **UTM:** FV23; **AT:** FG79; 1976-08-05; Bieszczady. Wołosate. Mrowisko na polanie w lesie bukowym; Leg. DS; 49°3'55"N 22°40'57"E; **ASL:** 734 m; **E:** 14c; **M:** 24.

NHC-01362). ID: PL-1518/; [J]; gm. Lutowiska, pow. bieszczadzki, **KFP:** Bieszczady; **UTM:** FV33; **AT:** GG71; 1976-08-05; Bieszczady. Wołosate. Mrowisko na pastwisku, pod okazałym jaworem; Leg. DS; 49°1'26"N 22°52'8"E; **ASL:** 799 m; **E:** 5; **M:** 24.

NHC-01363). ID: PL-1554/; [J]; gm. Lutowiska, pow. bieszczadzki, **KFP:** Bieszczady; **UTM:** FV23; **AT:** FG79; 1976-08-05; Bieszczady. Wołosate. Południowy stok połoniny, mrowisko; Leg. DS; 49°4'0"N 22°40'56"E; **ASL:** 736 m; **E:** 5; **M:** 24.

NHC-01364). ID: PL-1555/; [J]; gm. Lutowiska, pow. bieszczadzki, **KFP:** Bieszczady; **UTM:** FV23; **AT:** FG69; 1976-08-05; Bieszczady. Wołosate. Torfowisko wysokie, mrowisko; Leg. DS; 49°4'53"N 22°39'42"E; **ASL:** 710 m; **E:** 7; **M:** 24.

NHC-01365). ID: PL-1556/; [J]; gm. Lutowiska, pow. bieszczadzki, **KFP:** Bieszczady; **UTM:** FV23; **AT:** GG60; 1976-08-05; Bieszczady. Wołosate. Szlak na Tarnicę, mrowisko; Leg. DS; 49°4'28"N 22°42'33"E; **ASL:** 966 m; **E:** 14c; **M:** 24.

NHC-01366). ID: PL-1620/; [J]; gm. Lutowiska, pow. bieszczadzki, **KFP:** Bieszczady; **UTM:** FV23; **AT:** FG79; 1976-08-05; Bieszczady. Las bukowy koło wsi Wołosate, mrowisko; Leg. DS; 49°4'5"N 22°40'32"E; **ASL:** 722 m; **E:** 14c; **M:** 24.

NHC-01367). ID: PL-1621/; [J]; gm. Lutowiska, pow. bieszczadzki, **KFP:** Bieszczady; **UTM:** FV23; **AT:** FG79; 1976-08-05; Bieszczady. Las bukowy koło wsi Wołosate, mrowisko; Leg. DS; 49°4'5"N 22°40'32"E; **ASL:** 722 m; **E:** 14c; **M:** 24.

NHC-01368). ID: PL-0416/19; [J]; gm. Pińczów, pow. pińczowski, **KFP:** Wyżyna Małopolska; **UTM:** DA69; **AT:** EF24; 1976-08-18; Rez. „Krzyżanowice” k/Pińczowa. Roślinność stepowa na gipsowym wzgórzu, bardzo sucho; Leg. JR; 50°27'42"N 20°33'24"E; **ASL:** 202 m; **E:** 1.

NHC-01369). ID: PL-1186/63; [J]; gm. Lutowiska, pow. bieszczadzki, **KFP:** Bieszczady; **UTM:** FV23; **AT:** GG60; 1976-08-24; Bieszczady. Bieszczadzki P.N. Krzemień. Mchy ze szczelin skalnych; Leg. MK; 49°5'15"N 22°44'14"E; **ASL:** 1301 m; **E:** 3a.

NHC-01370). ID: PL-1260/69; [J]; gm. Lutowiska, pow. bieszczadzki, **KFP:** Bieszczady; **UTM:** FV24; **AT:** GG60; 1976-08-24; Bieszczady. Bieszczadzki P.N. Bukowe Berdo. Zbutwiały pień buka (*Fagus sylvatica*), próchno bardzo wilgotne; Leg. MK; 49°6'31"N 22°43'10"E; **ASL:** 1093 m; **E:** 14c; **M:** 28.

NHC-01371). ID: PL-1445/; [J]; gm. Lutowiska, pow. bieszczadzki, **KFP:** Bieszczady; **UTM:** FV23; **AT:** GG60; 1976-08-24; Bieszczady. Bieszczadzki P.N. Krzemień. Mchy ze szczelin skalnych na szczycie; Leg. MK; 49°5'14"N 22°44'15"E; **ASL:** 1305 m; **E:** 3a.

NHC-01372). ID: PL-1259/68; [J]; gm. Lutowiska, pow. bieszczadzki, **KFP:** Bieszczady; **UTM:** FV23; **AT:** GG60; 1976-08-31; Bieszczady. Bieszczadzki P.N. Krzemień. Mech i grzyby z pnia świerka; Leg. MK; 49°5'16"N 22°44'1"E; **ASL:** 1208 m; **E:** 34.

NHC-01373). ID: PL-1262/71; [J]; gm. Lutowiska, pow. bieszczadzki, **KFP:** Bieszczady; **UTM:** FV24; **AT:** GG60; 1976-08-31; Bieszczady. Bieszczadzki P.N. Bukowe Berdo. Las

bukowy, stary spróchniały buk (*Fagus sylvatica*); Leg. MK; 49°6'31"N 22°43'7"E; **ASL**: 1077 m; **E**: 14c; **M**: 28.

NHC-01374). **ID**: PL-1264/75; [J]; gm. Lutowiska, pow. bieszczadzki, **KFP**: Bieszczady; **UTM**: FV25; **AT**: FG59; 1976-08-31; Bieszczady. Bieszczadzki P.N. Czereszanka. Mchy i porosty oraz próchno i grzyby z pnia buka (*Fagus sylvatica*); Leg. MK; 49°12'9"N 22°40'40"E; **ASL**: 566 m; **E**: 34; **M**: 28.

NHC-01375). **ID**: PL-1265/74; [J]; gm. Lutowiska, pow. bieszczadzki, **KFP**: Bieszczady; **UTM**: FV25; **AT**: FG59; 1976-08-31; Bieszczady. Bieszczadzki P.N. Czereszanka. Mchy i porosty z kory buka; Leg. MK; 49°12'9"N 22°40'40"E; **ASL**: 566 m; **E**: 34.

NHC-01376). **ID**: PL-1439/; [J]; gm. Lutowiska, pow. bieszczadzki, **KFP**: Bieszczady; **UTM**: FV25; **AT**: FG59; 1976-08-31; Bieszczady. Czereszanka. Mchy, porosty i grzyby z kory starego buka; Leg. MK; 49°11'58"N 22°40'43"E; **ASL**: 564 m; **E**: 14c; **M**: 37.

NHC-01377). **ID**: PL-1187/64; [J]; gm. Lutowiska, pow. bieszczadzki, **KFP**: Bieszczady; **UTM**: FV24; **AT**: FG59; 1976-09-01; Bieszczady. Bieszczadzki P.N. Magura Stuposiańska. Mchy ze starego pniaka; Leg. MK; 49°9'57"N 22°38'50"E; **ASL**: 939 m; **E**: 34; **M**: 28.

NHC-01378). **ID**: PL-1261/70; [J]; gm. Lutowiska, pow. bieszczadzki, **KFP**: Bieszczady; **UTM**: FV24; **AT**: FG59; 1976-09-01; Bieszczady. Bieszczadzki P.N. Magura Stuposiańska. Las bukowy z domieszka jodły, ze ściółki; Leg. MK; 49°10'52"N 22°40'7"E; **ASL**: 685 m; **E**: 14c.

NHC-01379). **ID**: PL-1263/72; [J]; gm. Lutowiska, pow. bieszczadzki, **KFP**: Bieszczady; **UTM**: FV24; **AT**: FG59; 1976-09-01; Bieszczady. Bieszczadzki P.N. Magura Stuposiańska. Las bukowy, ze ściółki; Leg. MK; 49°10'52"N 22°39'45"E; **ASL**: 806 m; **E**: 14c.

NHC-01380). **ID**: PL-0847/33; [J]; gm. Dębowiec, pow. jasielski, **KFP**: Beskid Wschodni; **UTM**: EA30; **AT**: FG00; 1976-09-20; Beskid Śląski. Dębowiec. Las mieszany bukowo-świerkowy, ze ściółki; Leg. WN; 49°39'54"N 21°25'42"E; **ASL**: 338 m; **E**: 20c.

Woj. pomorskie

NHC-01381). **ID**: PL-1255/14; [J]; gm. Główny, pow. słupski, **KFP**: Pobrzeże Bałtyku; **UTM**: XA56; **AT**: CA52; 1976-10-07; Rez. „Bagna Izbickie”. Torfowisko; Leg. MK; 54°39'29" N 17°25'16"E; **ASL**: 4 m; **E**: 7.

NHC-01382). **ID**: PL-1256/15; [J]; gm. Główny, pow. słupski, **KFP**: Pobrzeże Bałtyku; **UTM**: XA56; **AT**: CA52; 1976-10-07; Rez. „Bagna Izbickie”. Torfowisko; Leg. MK; 54°39'29" N 17°25'16"E; **ASL**: 4 m; **E**: 7.

NHC-01383). **ID**: PL-1257/16; [J]; gm. Łeba, pow. lęborski, **KFP**: Pobrzeże Bałtyku; **UTM**: XA77; **AT**: CA34; 1976-10-08; Słowiński P.N. Łeba. Wydmy ruchome, z traw i mchów; Leg. MK; 54°46'37"N 17°39'42"E; **ASL**: 4 m; **E**: 2a.

Woj. śląskie

NHC-01384). **ID**: JB-1980a/27; [J]; gm. Ustron, pow. cieszyński, **KFP**: Beskid Zachodni; **UTM**: CA41; **AT**: DG01; 1976-09-15; Beskid Śląski. Buczyzna koło Ustronia, ze ściółki; Leg. WN; 49°43'49"N 18°50'22"E; **ASL**: 574 m; **E**: 14c.

NHC-01385). ID: PL-0848/34; [J]; gm. Ustroń, pow. cieszyński, **KFP:** Beskid Zachodni; **UTM:** CA40; **AT:** DG01; 1976-09-15; Beskid Śląski. Zbocza Czantorii k/Ustronia. Stary bór świerkowy, ze ściółki; Leg. WN; 49°40'53"N 18°48'17"E; **ASL:** 869 m; **E:** 17a.

NHC-01386). ID: PL-0851/37; [J]; gm. Szczyrk, pow. bielski, **KFP:** Beskid Zachodni; **UTM:** CA50; **AT:** DG12; 1976-09-15; Beskid Śląski. Las bukowy pod przełęczą Salmopolską, ze ściółki; Leg. WN; 49°40'7"N 18°57'48"E; **ASL:** 868 m; **E:** 14c.

NHC-01387). ID: PL-0853/39; [J]; gm. Goleiszów, pow. cieszyński, **KFP:** Beskid Zachodni; **UTM:** CA30; **AT:** DG00; 1976-09-15; Beskid Śląski. Zamek w Dzięgielowie. Las świerkowo-dębowy, ze ściółki; Leg. WN; 49°43'2"N 18°43'2"E; **ASL:** 369 m; **E:** 20c.

NHC-01388). ID: PL-0849/35; [J]; gm. Brenna, pow. cieszyński, **KFP:** Beskid Zachodni; **UTM:** CA41; **AT:** DG01; 1976-09-18; Beskid Śląski. Zbocza Równicy k/Ustronia. Stary bór świerkowy, ze ściółki; Leg. WN; 49°43'32"N 18°51'30"E; **ASL:** 854 m; **E:** 17a.

NHC-01389). ID: PL-0852/38; [J]; gm. Ustroń, pow. cieszyński, **KFP:** Beskid Zachodni; **UTM:** CA40; **AT:** DG01; 1976-09-18; Beskid Śląski. Polana. Łąka na Równicy; Leg. WN; 49°43'14"N 18°51'9"E; **ASL:** 772 m; **E:** 5.

NHC-01390). ID: JB-1980a/31; [J]; gm. Ustroń, pow. cieszyński, **KFP:** Beskid Zachodni; **UTM:** CA41; **AT:** DG01; 1976-09-19; Beskid Śląski. Buczyna koło Ustronia, ze ściółki; Leg. WN; 49°43'49"N 18°50'22"E; **ASL:** 574 m; **E:** 14c.

NHC-01391). ID: PL-0618/21; [J]; gm. Szczyrk, pow. cieszyński, **KFP:** Beskid Zachodni; **UTM:** CA50; **AT:** DG12; 1976-09-19; Beskid Śląski. Malinowska Skała. Bór świerkowy, ze ściółki; Leg. WN; 49°39'22"N 18°59'50"E; **ASL:** 1065 m; **E:** 17a.

NHC-01392). ID: PL-0850/36; [J]; gm. Szczyrk, pow. bielski, **KFP:** Beskid Zachodni; **UTM:** CA50; **AT:** DG12; 1976-09-19; Beskid Śląski. Las bukowy pod przełęczą Salmopolską, ze ściółki; Leg. WN; 49°40'7"N 18°57'48"E; **ASL:** 868 m; **E:** 14c.

NHC-01393). ID: PL-0854/40; [J]; gm. Szczyrk, pow. bielski, **KFP:** Beskid Zachodni; **UTM:** CA50; **AT:** DG03; 1976-09-19; Beskid Śląski. Skrzyczne. Bór świerkowy, ze ściółki; Leg. WN; 49°41'5"N 19°1'44"E; **ASL:** 1249 m; **E:** 17a.

NHC-01394). ID: PL-0619/22; [J]; gm. Wilkowice, pow. bielski, **KFP:** Beskid Zachodni; **UTM:** CA51; **AT:** DG02; 1976-09-20; Beskid Śląski. Polana. Łąka na Klimczoku; Leg. WN; 49°44'23"N 18°59'44"E; **ASL:** 1116 m; **E:** 5.

NHC-01395). ID: PL-0845/31; [J]; gm. Szczyrk, pow. bielski, **KFP:** Beskid Zachodni; **UTM:** CA50; **AT:** DG03; 1976-09-20; Beskid Śląski. Szczyrk. Bór świerkowy, ze ściółki; Leg. WN; 49°42'41"N 19°1'34"E; **ASL:** 601 m; **E:** 17a.

NHC-01396). ID: PL-0846/32; [J]; gm. Bielsko-Biała, pow. bielski, **KFP:** Beskid Zachodni; **UTM:** CA51; **AT:** DG02; 1976-09-20; Beskid Śląski. Szyndzielnia. Las mieszany bukowo-świerkowy, ze ściółki; Leg. WN; 49°45'8"N 18°59'49"E; **ASL:** 992 m; **E:** 20c.

Woj. warmińsko-mazurskie

NHC-01397). ID: PL-0459/8; [J]; gm. Biskupiec, pow. nowomiejski, **KFP:** Pojezierze Mazurskie; **UTM:** CE92; **AT:** DB85; 1976-09-07; Rez. „Kociołek” pod Krotoszynami. Torfowisko niskie; Leg. WN; 53°29'31"N 19°24'44"E; **ASL:** 104 m; **E:** 7a.

NHC-01398). ID: JB-1980a/57; [J]; gm. Młynary, pow. elbląski, **KFP:** Pojezierze Mazurskie; **UTM:** DE19; **AT:** DB17; 1976-09-08; Rez. „Lenki” koło Pasłęka. Wielogatunkowy las liściasty (dąb, grab, jesion, buk), partia z domieszką sosny, ze ściółki; Leg. WN; 54°8'7"N 19°41'31"E; **ASL:** 85 m; **E:** 20b.

NHC-01399). ID: PL-0602/20; [J]; gm. Gietrzwałd, pow. olsztyński, **KFP:** Pojezierze Mazurskie; **UTM:** DE45; **AT:** EB51; 1976-09-08; Gietrzwałd. Pastwisko; Leg. WN; 53°44'54"N 20°14'25"E; **ASL:** 105 m; **E:** 5.

NHC-01400). ID: PL-0605/15; [J]; gm. Pozezdrze, pow. węgorzewski, **KFP:** Pojezierze Mazurskie; **UTM:** EF50; **AT:** FB02; 1976-09-08; Gębalka. Łąka; Leg. WN; 54°11'27"N 21°54'56"E; **ASL:** 138 m; **E:** 5.

NHC-01401). ID: PL-0607/5; [J]; gm. Dubeninki, pow. gołdapski, **KFP:** Pojezierze Mazurskie; **UTM:** EF91; **AT:** FA85; 1976-09-08; Rogajny koło Pasłęka. Łąka; Leg. WN; 54°17'21"N 22°30'51"E; **ASL:** 207 m; **E:** 5.

NHC-01402). ID: PL-0611/21; [J]; gm. Iława, pow. iławski, **KFP:** Pojezierze Mazurskie; **UTM:** DE03; **AT:** DB76; 1976-09-08; Okolice Iławy. Bór sosnowy z podszytem liściastym (lipa, buk), ze ściółki; Leg. WN; 53°35'38"N 19°32'14"E; **ASL:** 136 m; **E:** 16.

NHC-01403). ID: PL-0621/7; [J]; gm. Młynary, pow. elbląski, **KFP:** Pojezierze Mazurskie; **UTM:** DE19; **AT:** DB17; 1976-09-08; Rez. „Lenki” koło Pasłęka. Wielogatunkowy las liściasty (dąb, grab, jesion, buk), ze ściółki; Leg. WN; 54°8'7"N 19°41'31"E; **ASL:** 85 m; **E:** 13b.

NHC-01404). ID: PL-0622/8; [J]; gm. Pasłęk, pow. elbląski, **KFP:** Pojezierze Mazurskie; **UTM:** DE18; **AT:** DB27; 1976-09-08; Rogajny koło Pasłęka. Zarośla tarniny i głogu przy drodze, ze ściółki; Leg. WN; 54°17'15"N 22°30'59"E; **ASL:** 212 m; **E:** 22c.

NHC-01405). ID: PL-0623/9; [J]; gm. Susz, pow. iławski, **KFP:** Pojezierze Mazurskie; **UTM:** CE95; **AT:** DB55; 1976-09-08; Kamieniec koło Susza. Stary las bukowo-grabowy, wysiano ze ściółki; Leg. WN; 53°46'26"N 19°21'26"E; **ASL:** 106 m; **E:** 14a.

NHC-01406). ID: PL-1391/; [J]; gm. Dubeninki, pow. gołdapski, **KFP:** Pojezierze Mazurskie; **UTM:** EF91; **AT:** FA85; 1976-09-08; Rogajny. Zarośla głogu i tarniny przy drodze, ze ściółki; Leg. WN; 54°17'15"N 22°30'59"E; **ASL:** 212 m; **E:** 23.

NHC-01407). ID: PL-1454/; [J]; gm. Dubeninki, pow. gołdapski, **KFP:** Pojezierze Mazurskie; **UTM:** EF91; **AT:** FA85; 1976-09-08; Rogajny. Las mieszany (sosna, grab, brzoza, buk, leszczyna), ze ściółki; Leg. WN; 54°17'17"N 22°30'26"E; **ASL:** 205 m; **E:** 20b.

NHC-01408). ID: PL-0615/17; [J]; gm. Węgorzewo, pow. węgorzewski, **KFP:** Pojezierze Mazurskie; **UTM:** EF40; **AT:** FB00; 1976-09-09; Leśnictwo Mokre k/Węgorzewa. Wielogatunkowy las liściasty (dąb, grab, olcha), ze ściółki; Leg. WN; 54°11'32"N 21°37'42"E; **ASL:** 133 m; **E:** 13b.

NHC-01409). ID: PL-0620/22; [J]; gm. Sępól, pow. bartoszycki, **KFP:** Pojezierze Mazurskie; **UTM:** DF91; **AT:** EA95; 1976-09-09; Okolice Wiatrowca koło Bartoszyc. Las mieszany, wysiano ze ściółki; Leg. WN; 54°14'42"N 20°56'42"E; **ASL:** 44 m; **E:** 13b.

NHC-01410). ID: PL-0625/17; [J]; gm. Węgorzewo, pow. węgorzewski, **KFP:** Pojezierze Mazurskie; **UTM:** EF40; **AT:** FB00; 1976-09-09; Leśn. Mokre k/Węgorzewa. Las liściasty (dąb, olcha, grab), ze ściółki; Leg. WN; 54°11'23"N 21°38'53"E; **ASL:** 125 m; **E:** 13b.

NHC-01411). ID: PL-0644/23; [J]; gm. Lidzbark Warmiński, pow. lidzbarski, **KFP:** Pojezierze Mazurskie; **UTM:** DE79; **AT:** EB13; 1976-09-09; Lidzbark Warmiński. Park, wysiano ze ściółki; Leg. WN; 54°7'16"N 20°35'20"E; **ASL:** 86 m; **E:** 23.

NHC-01412). ID: PL-0645/24; [J]; gm. Kętrzyn, pow. kętrzyński, **KFP:** Pojezierze Mazurskie; **UTM:** EE39; **AT:** EB19; 1976-09-09; Gierłoż koło Kętrzyna. Las mieszany (grab, dąb, świerk), ze ściółki; Leg. WN; 54°4'50"N 21°29'45"E; **ASL:** 141 m; **E:** 20c.

NHC-01413). ID: PL-0892/11; [J]; gm. Orneta, pow. lidzbarski, **KFP:** Pojezierze Mazurskie; **UTM:** DE49; **AT:** EB10; 1976-09-09; Okolice Ornety. Las mieszany (klon, świerk, olcha), wysiano ze ściółki; Leg. WN; 54°7'45"N 20°8'47"E; **ASL:** 69 m; **E:** 20c.

NHC-01414). ID: PL-0601/14; [J]; gm. Banie Mazurskie, pow. gołdapski, **KFP:** Pojezierze Mazurskie; **UTM:** EF70; **AT:** FB03; 1976-09-10; Puszcza Borecka. Kierzki. Łąka; Leg. WN; 54°11'36"N 22°6'36"E; **ASL:** 159 m; **E:** 5.

NHC-01415). ID: PL-0624/16; [J]; gm. Banie Mazurskie, pow. gołdapski, **KFP:** Pojezierze Mazurskie; **UTM:** EF70; **AT:** FA93; 1976-09-12; Puszcza Borecka. Kierzki. Stary bór świerkowy, ze ściółki; Leg. WN; 54°12'40"N 22°6'23"E; **ASL:** 167 m; **E:** 17b.

NHC-01416). ID: PL-0452/14; [J]; gm. Mrągowo, pow. mrągowski, **KFP:** Pojezierze Mazurskie; **UTM:** EE17; **AT:** EB37; 1976-10-20; Rez. „Gązwa”. Torfowisko; Leg. JK; 53°53'34"N 21°14'34"E; **ASL:** 144 m; **E:** 7c.

NHC-01417). ID: PL-0455/15; [J]; gm. Mrągowo, pow. mrągowski, **KFP:** Pojezierze Mazurskie; **UTM:** EE17; **AT:** EB37; 1976-10-20; Bór bagienny przy torfowisku „Gązwa”; Leg. JK; 53°53'34"N 21°14'34"E; **ASL:** 151 m; **E:** 16b.

Woj. wielkopolskie

NHC-01418). ID: PL-0514/35; [J]; gm. Mosina, pow. poznański, **KFP:** Nizina Wielkopolsko-Kujawska; **UTM:** XT28; **AT:** BD28; 1976-01-11; Rogalin. Próba pobrana z wnętrza pnia zwalonego dębu *Quercus* sp., sucho; Leg. ZP; 52°13'42"N 16°55'22"E; **ASL:** 58 m; **E:** 12; **M:** 28.

NHC-01419). ID: PL-0541/39; [J]; gm. Mosina, pow. poznański, **KFP:** Nizina Wielkopolsko-Kujawska; **UTM:** XT29; **AT:** BD18; 1976-04-04; Wielkopolski P.N. Buczyna, ze ściółki; Leg. JB; 52°15'59"N 16°47'59"E; **ASL:** 83 m; **E:** 14a.

NHC-01420). ID: PL-1382/; [J]; gm. Mosina, pow. poznański, **KFP:** Nizina Wielkopolsko-Kujawska; **UTM:** XT38; **AT:** BD28; 1976-04-04; Rogalin. Las dębowy, ze ściółki; Leg. JL; 52°13'53"N 16°55'47"E; **ASL:** 62 m; **E:** 15.

NHC-01421). ID: PL-0617/9; [J]; gm. Osieczna, pow. leszczyński, **KFP:** Nizina Wielkopolsko-Kujawska; **UTM:** XT15; **AT:** BD57; 1976-04-07; Osieczna. Gniazdo kreta (*Talpa europaea*) w olesie; Leg. LC; 51°54'5"N 16°40'23"E; **ASL:** 75 m; **E:** 11; **M:** 25a.

NHC-01422). ID: PL-0535/37; [J]; gm. Mosina, pow. poznański, **KFP:** Nizina Wielkopolsko-Kujawska; **UTM:** XT38; **AT:** BD29; 1976-04-13; Rez. „Krajkowo”. Próchno

z dziupli w starym dębie *Quercus* sp.; Leg. JL; 52°11'43"N 16°59'13"E; **ASL**: 62 m; **E**: 12; **M**: 29.

NHC-01423). **ID**: PL-0538/16; [J]; gm. Wągrowiec, pow. wągrowiecki, **KFP**: Nizina Wielkopolsko-Kujawska; **UTM**: XU45; **AT**: CC50; 1976-04-13; Rez. „Dębina” k/ Wągrowca. Las grądowy, ze ściółki; Leg. Jan Lisiecki; 52°48'11"N 17°8'35"E; **ASL**: 92 m; **E**: 13a.

NHC-01424). **ID**: PL-0556/7; [J]; gm. Mosina, pow. poznański, **KFP**: Nizina Wielkopolsko-Kujawska; **UTM**: XT38; **AT**: BD29; 1976-04-13; Rez. „Krajkowo”. Łęg, ze ściółki; Leg. JL; 52°11'46"N 16°59'1"E; **ASL**: 61 m; **E**: 12.

NHC-01425). **ID**: PL-0908/27; [J]; gm. Wągrowiec, pow. wągrowiecki, **KFP**: Nizina Wielkopolsko-Kujawska; **UTM**: XU45; **AT**: CC50; 1976-04-13; Wągrowiec. Mech i ściółka ze skrzynki łęgowej; Leg. JL; 52°48'23"N 17°11'48"E; **ASL**: 81 m; **E**: 26; **M**: 26.

NHC-01426). **ID**: PL-1381/; [J]; gm. Mosina, pow. poznański, **KFP**: Nizina Wielkopolsko-Kujawska; **UTM**: XT38; **AT**: BD29; 1976-04-13; Rez. „Krajkowo”. Starorzecze Warty. Las łęgowy z okazałymi starymi dębami, ze ściółki; Leg. JL; 52°11'47"N 16°59'4"E; **ASL**: 61 m; **E**: 12.

NHC-01427). **ID**: PL-0521/36; [J]; gm. Mosina, pow. poznański, **KFP**: Nizina Wielkopolsko-Kujawska; **UTM**: XT29; **AT**: BD18; 1976-05-08; Wielkopolski P.N. Las dębowy nad jez. Góreckim, ze ściółki; Leg. JB; 52°15'41"N 16°48'44"E; **ASL**: 104 m; **E**: 15.

NHC-01428). **ID**: PL-0537/38; [J]; gm. Mosina, pow. poznański, **KFP**: Nizina Wielkopolsko-Kujawska; **UTM**: XT29; **AT**:; 1976-05-08; Wielkopolski P.N. Osowa Góra. Lasek brzozyowy nad rowem melioracyjnym, ze ściółki; Leg. JB i AK; 52°14'59"N 16°49'5"E; **ASL**: 81 m; **E**: 13b.

NHC-01429). **ID**: PL-0906/60; [J]; gm. Mosina, pow. poznański, **KFP**: Nizina Wielkopolsko-Kujawska; **UTM**: XT29; **AT**: BD28; 1976-05-08; Wielkopolski P.N. Osowa Góra. Stary bór sosnowy, ze ściółki; Leg. JB; 52°14'54"N 16°48'47"E; **ASL**: 131 m; **E**: 16.

NHC-01430). **ID**: PL-1392/; [J]; gm. Stęszew, pow. poznański, **KFP**: Nizina Wielkopolsko-Kujawska; **UTM**: XT29; **AT**: BD18; 1976-05-08; Wielkopolski P.N. Dębina nad jez. Góreckim, ze ściółki; Leg. JB; 52°15'20"N 16°48'15"E; **ASL**: 90 m; **E**: 15.

NHC-01431). **ID**: PL-0742/12; [J]; gm. Krzemieniewo, pow. leszczyński, **KFP**: Nizina Wielkopolsko-Kujawska; **UTM**: XT24; **AT**: BD67; 1976-05-10; Pawłowice k/Leszna. Park pałacowy, próchno ze starej gruszy; Leg. JR; 51°49'21"N 16°44'57"E; **ASL**: 103 m; **E**: 23; **M**: 28.

NHC-01432). **ID**: PL-0544/6; [J]; gm. Krzemieniewo, pow. leszczyński, **KFP**: Nizina Wielkopolsko-Kujawska; **UTM**: XT24; **AT**: BD67; 1976-05-14; Pawłowice k/Leszna. Park, przesiewka w części zapuszczonej; Leg. JR; 51°49'22"N 16°44'57"E; **ASL**: 103 m; **E**: 23.

NHC-01433). **ID**: SS-1987/21; [J]; gm. Mosina, pow. poznański, **KFP**: Nizina Wielkopolsko-Kujawska; **UTM**: XT28; **AT**: BD28; 1976-06-15; Wielkopolski P.N. Bór sosnowy, ze starych szyszek; Leg. ZMZ; 52°14'33"N 16°49'10"E; **ASL**: 92 m; **E**: 16.

NHC-01434). **ID**: PL-0600/1; [J]; gm. Zagórów, pow. słupecki, **KFP**: Nizina Wielkopolsko-Kujawska; **UTM**: XT98; **AT**: CD35; 1976-09-14; Okolice Zagórowa koło Słupcy. Halofilna łąka; Leg. KL; 52°10'15"N 17°54'3"E; **ASL**: 75 m; **E**: 5.

NHC-01435). ID: PL-0670/22; [J]; gm. Murowana Goślina, pow. poznański, **KFP:** Nizina Wielkopolsko-Kujawska; **UTM:** XU33; **AT:** BC79; 1976-10-10; Nadl. Kąty k/Długiej Gośliny. Buczyzna (*Melico-Fagetum*), ze ściółki; Leg. WW; 52°37'45"N 17°0'30"E; **ASL:** 91 m; **E:** 14a.

NHC-01436). ID: PL-0001/1; [J]; gm. Poznań, pow. Poznań, **KFP:** Nizina Wielkopolsko-Kujawska; **UTM:** XU30; **AT:** BD08; 1976-12-04; Poznań. Cytadela. Zapuszczona część cmentarza, próchno z kasztanowca u stóp jego pnia zmieszane z ziemią i gnijącymi liśćmi. Wypróchniałe drzewo. Próchno silnie rozłożone, średnio wilgotne; Leg. JR; 52°25'15"N 16°55'36"E; **ASL:** 75 m; **E:** 23; **M:** 28.

NHC-01437). ID: PL-0923/61; [J]; gm. Kórnik, pow. poznański, **KFP:** Nizina Wielkopolsko-Kujawska; **UTM:** XT49; **AT:** BD29; 1976-12-11; Kórnik. Arboretum. Gniazdo *Apodemus* sp. zbudowane z liści; Leg. AG; 52°14'32"N 17°5'37"E; **ASL:** 67 m; **E:** 23; **M:** 25b.

Woj. zachodniopomorskie

NHC-01438). ID: PL-0550/24; [J]; gm. Świnoujście, pow. Świnoujście, **KFP:** Pobrzeże Bałtyku; **UTM:** VV57; **AT:** AB21; 1976-02-20; Świnoujście. Bór sosnowy, ściółka spod kęp wrzosu – bez siania; Leg. HD; 53°53'7"N 14°14'30"E; **ASL:** 13 m; **E:** 16a.

1977

Woj. dolnośląskie

NHC-01439). ID: PL-0408/4; [J]; gm. Radwanice, pow. polkowski, **KFP:** Nizina Wielkopolsko-Kujawska; **UTM:** WT61; **AT:** BD91; 1977-08-30; Buczyzna koło Głogowa, wilgotna łąka; Leg. WN; 51°32'34"N 15°55'11"E; **ASL:** 133 m; **E:** 5.

NHC-01440). ID: PL-0721/19; [J]; gm. Przemków, pow. polkowicki, **KFP:** Nizina Wielkopolsko-Kujawska; **UTM:** WT50; **AT:** BD90; 1977-08-30; Przemków. Wilgotny, gęsto podszyty czerechą i leszczyną park, ze ściółki – bez siania; Leg. JR; 51°31'46"N 15°47'8"E; **ASL:** 143 m; **E:** 23.

NHC-01441). ID: JB-1980a/91; [J]; gm. Mirsk, pow. lwówecki, **KFP:** Sudety Zachodnie; **UTM:** WS24; **AT:** AE67; 1977-08-31; Świeradów Zdrój. Góra na północnym skraju miejscowości. Las dębowy z domieszką buka, ze ściółki; Leg. JB; 50°55'0"N 15°23'57"E; **ASL:** 650 m; **E:** 15.

NHC-01442). ID: PL-0375/4; [J]; gm. Zgorzelec, pow. zgorzelecki, **KFP:** Sudety Zachodnie; **UTM:** VS95; **AT:** AE44; 1977-08-31; Okolice Radomierzyc koło Zgorzelca. Zadrzewione brzegi rzeki Witki, ze ściółki; Leg. JR i JB; 51°3'32"N 14°58'2"E; **ASL:** 197 m; **E:** 13b.

NHC-01443). ID: PL-0407/5; [J]; gm. Bogatynia, pow. zgorzelecki, **KFP:** Sudety Zachodnie; **UTM:** VS93; **AT:** AE64; 1977-08-31; Okolice Opolna Zdroju. Bór świerkowy z podszytem liściastym, ze ściółki; Leg. JB; 50°53'55"N 14°56'5"E; **ASL:** 296 m; **E:** 17a.

NHC-01444). ID: PL-0409/6; [J]; gm. Węglińiec, pow. zgorzelecki, **KFP:** Śląsk Dolny; **UTM:** WS18; **AT:** AE26; 1977-08-31; Rez. „Torfowisko pod Węglińcem”. Torfowisko przejściowe, zarosłe turzycami i trawami, z trawy, mchu i detritusu (częściowo przesiewanych); Leg. WN i JB; 51°17'37"N 15°13'28"E; **ASL:** 192 m; **E:** 7b.

NHC-01445). ID: PL-0410/7; [J]; gm. Mirsk, pow. lwówecki, **KFP:** Sudety Zachodnie; **UTM:** WS24; **AT:** AE67; 1977-08-31; Świeradów Zdrój. Las liściasty, ze ściółki; Leg. JR; 50°55'0"N 15°23'57"E; **ASL:** 650 m; **E:** 13b.

NHC-01446). ID: PL-0418/8; [J]; gm. Zgorzelec, pow. zgorzelecki, **KFP:** Sudety Zachodnie; **UTM:** VS95; **AT:** AE44; 1977-08-31; Okolice Radomierzyc koło Zgorzelca. Sucha łąka nad rzeką Witką; Leg. WN; 51°3'27"N 14°58'52"E; **ASL:** 195 m; **E:** 5.

NHC-01447). ID: PL-0419/10; [J]; gm. Węgliniec, pow. zgorzelecki, **KFP:** Śląsk Dolny; **UTM:** WS19; **AT:** AE06; 1977-08-31; Kościelna Wieś k/Żagania. Sucha łąka; Leg. WN; 51°24'44"N 15°10'48"E; **ASL:** 145 m; **E:** 5.

NHC-01448). ID: PL-0430/9; [J]; gm. Mirsk, pow. lwówecki, **KFP:** Sudety Zachodnie; **UTM:** WS24; **AT:** AE67; 1977-08-31; Świeradów Zdrój. Las bukowy z udziałem innych drzew liściastych, ze ściółki; Leg. JB; 50°55'0"N 15°23'57"E; **ASL:** 650 m; **E:** 14b.

NHC-01449). ID: PL-1220/30; [J]; gm. Węgliniec, pow. zgorzelecki, **KFP:** Śląsk Dolny; **UTM:** WS19; **AT:** AE06; 1977-08-31; Kościelna Wieś k/Żagania. Wielogatunkowy las liściasty nad rzeką Czarną, ze ściółki; Leg. JR i JB; 51°24'39"N 15°10'56"E; **ASL:** 149 m; **E:** 13b.

NHC-01450). ID: PL-1194/36; [J]; gm. Dobroszyce, pow. oleśnicki, **KFP:** Wzgórza Trzebnickie; **UTM:** XS68; **AT:** CE21; 1977-09-01; Dobroszyce. Las dębowy z domieszką sosny, runo trawiaste, ze ściółki; Leg. JB; 51°16'56"N 17°22'6"E; **ASL:** 182 m; **E:** 15.

NHC-01451). ID: PL-0377/27; [J]; gm. Milicz, pow. milicki, **KFP:** Nizina Wielkopolsko-Kujawska; **UTM:** XT50; **AT:** CE00; 1977-09-02; Rez. „Wzgórze Joanny” k/Milicza. Las bukowy, ze ściółki; Leg. JR; 51°28'21"N 17°15'2"E; **ASL:** 166 m; **E:** 14b.

NHC-01452). ID: PL-0467/10; [J]; gm. Szklarska Poręba, pow. jeleniogórski, **KFP:** Sudety Zachodnie; **UTM:** WS32; **AT:** AE78; 1977-09-06; Karkonosze. Karkonoski P.N. Szrenica. Zarośla kosodrzewiny; Leg. WN; 50°47'36"N 15°30'50"E; **ASL:** 1322 m; **E:** 21.

Woj. lubuskie

NHC-01453). ID: PL-0464/12; [J]; gm. Trzebiel, pow. żarski, **KFP:** Nizina Wielkopolsko-Kujawska; **UTM:** VT81; **AT:** AD83; 1977-07-30; Bronowice. Sucha łąka; Leg. WN; 51°34'2"N 14°46'39"E; **ASL:** 144 m; **E:** 5.

NHC-01454). ID: PL-0376/7; [J]; gm. Lipinki Łużyckie, pow. żarski, **KFP:** Nizina Wielkopolsko-Kujawska; **UTM:** VT92; **AT:** AD85; 1977-08-30; Zajęczek k/ Lipinek Łużyckich. Bujna łąka; Leg. WN; 51°38'56"N 14°59'26"E; **ASL:** 149 m; **E:** 5.

NHC-01455). ID: PL-0406/8; [J]; gm. Kolsko, pow. wschowski, **KFP:** Nizina Wielkopolsko-Kujawska; **UTM:** WT65; **AT:** BD52; 1977-08-30; Kolsko. Łąka z dużym udziałem *Crepis* sp; Leg. WN; 51°57'51"N 15°56'46"E; **ASL:** 59 m; **E:** 5.

NHC-01456). ID: PL-0411/9; [J]; gm. Żagań, pow. żagański, **KFP:** Nizina Wielkopolsko-Kujawska; **UTM:** WT21; **AT:** AD87; 1977-08-30; Żagań. Park zamkowy, wilgotna ściółka; Leg. JR; 51°36'37"N 15°19'36"E; **ASL:** 109 m; **E:** 23.

NHC-01457). ID: PL-0425/11; [J]; gm. Żary, pow. żarski, **KFP:** Nizina Wielkopolsko-Kujawska; **UTM:** WT02; **AT:** AD86; 1977-08-30; Żary. Ugór; Leg. JB; 51°38'24"N 15°7'11"E; **ASL:** 161 m; **E:** 5.

NHC-01458). ID: PL-0465/13; [J]; gm. Łęknica, pow. żarski, **KFP:** Nizina Wielkopolsko-Kujawska; **UTM:** VT80; **AT:** AD93; 1977-08-30; Łęknica. Park. Gruba warstwa wilgotnej ściółki, przesiewka; Leg. JB; 51°31'58"N 14°45'6"E; **ASL:** 144 m; **E:** 23.

NHC-01459). ID: PL-1223/32; [J]; gm. Łęknica, pow. żarski, **KFP:** Nizina Wielkopolsko-Kujawska; **UTM:** VT80; **AT:** AD93; 1977-08-30; Łęknica k/Żar. Las-park. ściółka spod buka – bez siania; Leg. JR i JB; 51°31'58"N 14°45'6"E; **ASL:** 144 m; **E:** 23.

NHC-01460). ID: PL-0405/3; [J]; gm. Sława, pow. wschowski, **KFP:** Nizina Wielkopolsko-Kujawska; **UTM:** WT65; **AT:** BD52; 1977-09-01; Okolice Lubiętowa. Las dębowy, ze ściółki; Leg. JR; 51°55'29"N 15°59'51"E; **ASL:** 72 m; **E:** 15.

NHC-01461). ID: PL-0423/27; [J]; gm. Szprotawa, pow. żagański, **KFP:** Nizina Wielkopolsko-Kujawska; **UTM:** WT31; **AT:** AD89; 1977-09-02; Borowina. Stary las bukowy, ze ściółki; Leg. JB; 51°37'30"N 15°33'50"E; **ASL:** 154 m; **E:** 14a.

Woj. łódzkie

NHC-01462). ID: PL-0678/5; [J]; gm. Szadek, pow. zduńskowski, **KFP:** Nizina Wielkopolsko-Kujawska; **UTM:** CC53; **AT:** DD82; 1971-09-03; Rez. Jamno koło Sieradza. Zespół boru mieszanego z jodłą, wysiano ze ściółki; Leg. ZMZ; 51°42'10"N 18°53'35"E; **ASL:** 179 m; **E:** 18.

NHC-01463). ID: PL-0417/7; [J]; gm. Łęczycza, pow. łęczycki, **KFP:** Nizina Wielkopolsko-Kujawska; **UTM:** CC77; **AT:** DD43; 1977-08-13; Błonie koło Łęczycy. Słonawa łąka z roślinnością halofilną; Leg. KL; 52°4'39"N 19°8'19"E; **ASL:** 103 m; **E:** 4.

Woj. małopolskie

NHC-01464). ID: PL-0527/15; [J]; gm. Kraków, pow. Kraków, **KFP:** Wyżyna Krakowsko-Wieluńska; **UTM:** DA14; **AT:** DF78; 1977-04-27; Tyniec pod Krakowem. Okolice klasztoru. Mchy, trawy i detritus ze szczelin skalnych; Leg. JR; 50°1'10"N 19°48'10"E; **ASL:** 215 m; **E:** 3b.

NHC-01465). ID: PL-0280/40; [J]; gm. Tokarnia, pow. myślenicki, **KFP:** Beskid Zachodni; **UTM:** DV20; **AT:** DG09; 1977-06-06; Beskid Wyspowy. Góra Zębalowa pod Rabką. Bór świerkowy, ze ściółki; Leg. WN; 49°43'13"N 19°54'34"E; **ASL:** 650 m; **E:** 17a.

NHC-01466). ID: JB-1980a/37; [J]; gm. Andrychów, pow. wadowicki, **KFP:** Beskid Zachodni; **UTM:** CA82; **AT:** DF85; 1977-06-07; Beskid Mały. Las bukowo-świerkowy pod Andrychowem, ze ściółki; Leg. WN; 49°51'2"N 19°21'7"E; **ASL:** 329 m; **E:** 20c.

NHC-01467). ID: PL-0264/12; [J]; gm. Tokarnia, pow. myślenicki, **KFP:** Beskid Zachodni; **UTM:** DA11; **AT:** DF98; 1977-06-07; Beskid Mały. Stok Czupela k/ Czernichowa. Las bukowo-świerkowy, ze ściółki; Leg. WN; 49°45'57"N 19°49'21"E; **ASL:** 685 m; **E:** 20c.

NHC-01468). ID: PL-0262/10; [J]; gm. Krapkowice, pow. wadowicki, **KFP:** Beskid Zachodni; **UTM:** CA71; **AT:** DF95; 1977-06-08; Beskid Mały. Łąka pod Targanicami; Leg. WN; 49°48'32"N 19°19'27"E; **ASL:** 411 m; **E:** 5.

NHC-01469). ID: PL-0252/8; [J]; gm. Stryszowa, pow. suski, **KFP:** Beskid Zachodni; **UTM:** CA81; **AT:** DG06; 1977-06-09; Okolice Targoszowa. Bór świerkowy na N od miejscowości, wysiano ze ściółki; Leg. WN; 49°45'15"N 19°27'18"E; **ASL:** 519 m; **E:** 17a.

NHC-01470). ID: PL-0254/9; [J]; gm. Stryszowa, pow. suski, **KFP:** Beskid Zachodni; **UTM:** CA81; **AT:** DF95; 1977-06-09; Beskid Mały. Rez. Madohora pod Żywcem. Bór świerkowy z trawą, wysiano ze ściółki; Leg. WN; 49°45'56"N 19°23'42"E; **ASL:** 888 m; **E:** 17a.

NHC-01471). ID: PL-0173/4; [J]; gm. Sucha Beskidzka, pow. suski, **KFP:** Beskid Zachodni; **UTM:** CA90; **AT:** DG07; 1977-06-12; Okolice Suchej Beskidzkiej. Magurka. Bór świerkowy, ze ściółki; Leg. WN; 49°42'10"N 19°34'10"E; **ASL:** 830 m; **E:** 17a.

NHC-01472). ID: PL-1193/182; [J]; gm. Rabka-Zdrój, pow. nowotarski, **KFP:** Beskid Zachodni; **UTM:** DA20; **AT:** EG10; 1977-06-13; Gorce. Gorczański P.N. Wielki Luboń. Łąka; Leg. WN; 49°39'13"N 19°59'29"E; **ASL:** 1018 m; **E:** 5.

NHC-01473). ID: PL-0175/5; [J]; gm. Myślenice, pow. myślenicki, **KFP:** Beskid Zachodni; **UTM:** DA21; **AT:** EF90; 1977-06-15; Beskid Makowski. Góra Uklejna pod Myślenicami. Las bukowy, ze ściółki; Leg. WN; 49°48'39"N 19°58'33"E; **ASL:** 618 m; **E:** 14c.

NHC-01474). ID: PL-0282/8; [J]; gm. Myślenice, pow. myślenicki, **KFP:** Beskid Zachodni; **UTM:** DA21; **AT:** EF90; 1977-06-15; Beskid Makowski. Góra Chełm koło Myślenic. Bór świerkowy, ze ściółki; Leg. WN; 49°47'29"N 20°1'11"E; **ASL:** 491 m; **E:** 17a.

NHC-01475). ID: PL-0174/4; [J]; gm. Tokarnia, pow. myślenicki, **KFP:** Beskid Zachodni; **UTM:** DA21; **AT:** DF99; 1977-06-17; Beskid Średni. Kotoń k/Pcimia. Las bukowy, ze ściółki; Leg. WN; 49°45'54"N 19°53'60"E; **ASL:** 749 m; **E:** 14c.

NHC-01476). ID: PL-0498/12; [J]; gm. Raciechowice, pow. myślenicki, **KFP:** Beskid Zachodni; **UTM:** DA32; **AT:** EF81; 1977-06-25; Czasław pod Raciechowicami. Bór świerkowy, ze ściółki; Leg. JR; 49°50'47"N 20°9'9"E; **ASL:** 354 m; **E:** 17a.

NHC-01477). ID: PL-0479/11; [J]; gm. Raclawice, pow. miechowski, **KFP:** Wyżyna Małopolska; **UTM:** DA47; **AT:** EF31; 1977-06-26; Okolice Klonowa pod Miechowem. Las liściasty zbliżony do olesu, ze ściółki; Leg. JR; 50°20'29"N 20°11'7"E; **ASL:** 333 m; **E:** 11.

NHC-01478). ID: PL-0529/16; [J]; gm. Raclawice, pow. miechowski, **KFP:** Wyżyna Małopolska; **UTM:** DA47; **AT:** EF31; 1977-06-26; Rez. Dąbie pod Miechowem. Zarośla grabowo-leszczynowe, wysiano ze ściółki; Leg. JR; 50°20'26"N 20°10'49"E; **ASL:** 302 m; **E:** 22d.

NHC-01479). ID: PL-0808/39; [J]; gm. Kraków, pow. Kraków, **KFP:** Wyżyna Krakowsko-Wieluńska; **UTM:** DA14; **AT:** DF78; 1977-06-27; Tynec pod Krakowem. Wapienne skały pod klasztorem, z wilgotnych liści i gleby; Leg. JR; 50°1'6"N 19°48'5"E; **ASL:** 209 m; **E:** 3b.

NHC-01480). ID: PL-0501/13; [J]; gm. Krzeszowice, pow. krakowski, **KFP:** Wyżyna Krakowsko-Wieluńska; **UTM:** DA05; **AT:** DF57; 1977-06-28; Krzeszowice pod Krakowem. Wielogatunkowy park, ze ściółki; Leg. JR; 50°8'7"N 19°37'33"E; **ASL:** 282 m; **E:** 23.

NHC-01481). ID: PL-0563/20; [J]; gm. Krzeszowice, pow. krakowski, **KFP:** Wyżyna Krakowsko-Wieluńska; **UTM:** DA05; **AT:** DF57; 1977-06-28; Dolina Eliaszkówki pod Krzeszowicami. Mchy z zacienionych skałek wapiennych w lesie bukowym z domieszką graba i świerka; Leg. JR; 50°10'11"N 19°38'11"E; **ASL:** 380 m; **E:** 3b.

NHC-01482). ID: PL-1253/208; [J]; gm. Bukowina Tatrzańska, pow. tatrzański, **KFP:** Tatry; **UTM:** DV35; **AT:** EG60; 1977-06-30; Tatry Wysokie. Tatrzański P.N. Dolina Pięciu Stawów. Porosty i ściółka spod kosodrzewiny; Leg. MK; 49°12'34"N 20°2'44"E; **ASL:** 1712 m; **E:** 21.

NHC-01483). ID: PL-0172/14; [J]; gm. Szczucin, pow. dąbrowski, **KFP:** Nizina Sandomierska; **UTM:** EA07; **AT:** EF37; 1977-07-05; Okolice Szczucina. Las mieszany (sosna, dąb), ze ściółki; Leg. WN; 50°17'51"N 21°4'33"E; **ASL:** 176 m; **E:** 20b.

NHC-01484). ID: PL-0301/20; [J]; gm. Olszanica, pow. leski, **KFP:** Beskid Wschodni; **UTM:** EV97; **AT:** FG27; 1977-07-05; Góra Czulnia pod Leskiem. Stary las bukowo-jodłowy, ze ściółki; Leg. ZMZ; 49°26'42"N 22°22'11"E; **ASL:** 475 m; **E:** 20a.

NHC-01485). ID: PL-1451/; [J]; gm. Łąpsze Niżne, pow. nowotarski, **KFP:** Pieniny; **UTM:** DV57; **AT:** EG32; 1977-07-07; Pieniny. Pieniński P.N. Nidzica. Mchy z wapiennej skałki; Leg. IC; 49°25'20"N 20°19'5"E; **ASL:** 543 m; **E:** 3b.

NHC-01486). ID: PL-0177/4; [J]; gm. Skrzyszów, pow. tarnowski, **KFP:** Nizina Sandomierska; **UTM:** EA14; **AT:** EF68; 1977-07-08; Podgórska Wola (16 km E od Tarnowa). Łąka; Leg. ZMZ; 50°0'57"N 21°9'28"E; **ASL:** 230 m; **E:** 5.

NHC-01487). ID: PL-0761/89; [J]; gm. Łąpsze Niżne, pow. nowotarski, **KFP:** Pieniny; **UTM:** DV57; **AT:** EG32; 1977-07-08; Pieniny. Pieniński P.N. Nidzica. Mchy ze skałek wapiennych; Leg. SBB; 49°25'17"N 20°19'7"E; **ASL:** 638 m; **E:** 3b.

NHC-01488). ID: PL-1283/213; [J]; gm. Łąpsze Niżne, pow. nowotarski, **KFP:** Pieniny; **UTM:** DV57; **AT:** EG32; 1977-07-10; Pieniny. Pieniński P.N. Niedzica. Mchy i porosty z wapiennych skałek; Leg. IC; 49°25'20"N 20°19'11"E; **ASL:** 546 m; **E:** 3b.

NHC-01489). ID: PL-0379/47; [J]; gm. Szczawnica, pow. nowotarski, **KFP:** Pieniny; **UTM:** DV67; **AT:** EG34; 1977-09-02; Małe Pieniny. Wysokie Skałki. Wysiano ze ściółki w lesie bukowym pod szczytem (zobcz S-W); Leg. IC i JB; 49°24'4"N 20°34'13"E; **ASL:** 956 m; **E:** 14c.

NHC-01490). ID: PL-0380/48; [J]; gm. Szczawnica, pow. nowotarski, **KFP:** Pieniny; **UTM:** DV67; **AT:** EG33; 1977-09-02; Małe Pieniny. Podnóże Bystrzyka obok schroniska Orlica. Zarośla leszczynowe, ze ściółki; Leg. IC; 49°25'4"N 20°27'41"E; **ASL:** 550 m; **E:** 22b.

NHC-01491). ID: PL-0381/50; [J]; gm. Szczawnica, pow. nowotarski, **KFP:** Pieniny; **UTM:** DV67; **AT:** EG34; 1977-09-02; Małe Pieniny. Zejście do Wąwozu Homole od strony szczytu Wysokie Skałki. Las bukowo-świerkowy, ze ściółki; Leg. IC i JB; 49°24'0"N 20°33'1"E; **ASL:** 640 m; **E:** 20c.

NHC-01492). ID: PL-0383/52; [J]; gm. Szczawnica, pow. nowotarski, **KFP:** Pieniny; **UTM:** DV67; **AT:** EG33; 1977-09-02; Małe Pieniny. Łąka przed Danielówką obok szczytu Załazie; Leg. IC; 49°24'40"N 20°29'29"E; **ASL:** 641 m; **E:** 5.

NHC-01493). ID: PL-0385/54; [J]; gm. Szczawnica, pow. nowotarski, **KFP:** Pieniny; **UTM:** DV67; **AT:** EG33; 1977-09-02; Małe Pieniny. Szafranówka. Łąka na N zboczu; Leg. IC i JB; 49°24'50"N 20°28'46"E; **ASL:** 660 m; **E:** 5.

NHC-01494). ID: PL-0386/55; [J]; gm. Szczawnica, pow. nowotarski, **KFP:** Pieniny; **UTM:** DV67; **AT:** EG44; 1977-09-02; Małe Pieniny. Durbaszka. Łąka na N zboczu; Leg. IC i JB; 49°23'15"N 20°32'14"E; **ASL:** 917 m; **E:** 5.

NHC-01495). ID: PL-0387/56; [J]; gm. Szczawnica, pow. nowotarski, **KFP:** Pieniny; **UTM:** DV67; **AT:** EG33; 1977-09-02; Małe Pieniny. Wysoki Wierch. Stok porośnięty rzadkim borem świerkowym; Leg. IC i JB; 49°23'38"N 20°30'46"E; **ASL:** 865 m; **E:** 17a.

NHC-01496). ID: PL-0390/59; [J]; gm. Szczawnica, pow. nowotarski, **KFP:** Pieniny; **UTM:** DV67; **AT:** EG33; 1977-09-02; Małe Pieniny. Szafranówka. Zarośla leszczynowe na N-E zboczu, ze ściółki; Leg. IC i JB; 49°24'50"N 20°28'46"E; **ASL:** 660 m; **E:** 22b.

NHC-01497). ID: PL-0388/57; [J]; gm. Szczawnica, pow. nowotarski, **KFP:** Beskid Zachodni; **UTM:** DV67; **AT:** EG33; 1977-09-05; Beskid Sądecki. Pasma Radziejowej. Wieś Przysłop. Stary las jodłowy z domieszką buka, ze ściółki; Leg. JB; 49°27'0"N 20°30'12"E; **ASL:** 689 m; **E:** 18.

NHC-01498). ID: PL-0389/58; [J]; gm. Szczawnica, pow. nowotarski, **KFP:** Beskid Zachodni; **UTM:** DV67; **AT:** EG33; 1977-09-05; Beskid Sądecki. Pasma Radziejowej. Dzwonkówka. Las bukowy; Leg. JB; 49°27'23"N 20°27'9"E; **ASL:** 705 m; **E:** 14c.

NHC-01499). ID: PL-0382/51; [J]; gm. Szczawnica, pow. nowotarski, **KFP:** Beskid Zachodni; **UTM:** DV67; **AT:** EG34; 1977-09-06; Beskid Sądecki. Pasma Radziejowej, pomiędzy Skałą a Radziejową. Karpacki bór świerkowy, ze ściółki; Leg. JB; 49°25'52"N 20°34'57"E; **ASL:** 786 m; **E:** 17a.

NHC-01500). ID: PL-0384/53; [J]; gm. Szczawnica, pow. nowotarski, **KFP:** Beskid Zachodni; **UTM:** DV67; **AT:** EG33; 1977-09-06; Beskid Sądecki. Pasma Radziejowej. Przysłop. Śródleśna łąka nad potokiem Sopotnickim; Leg. JB; 49°27'0"N 20°30'12"E; **ASL:** 689 m; **E:** 5.

NHC-01501). ID: PL-0414/74; [J]; gm. Szczawnica, pow. nowotarski, **KFP:** Beskid Zachodni; **UTM:** DV67; **AT:** EG33; 1977-09-06; Beskid Sądecki. Pasma Radziejowej. Brzegi potoku Sopotnickiego. Las jodłowy, ze ściółki; Leg. JB; 49°27'0"N 20°30'12"E; **ASL:** 689 m; **E:** 18.

NHC-01502). ID: JB-1980a/235; [J]; gm. Szczawnica, pow. nowotarski, **KFP:** Pieniny; **UTM:** DV67; **AT:** EG33; 1977-09-07; Małe Pieniny. Rabsztyń. Bór świerkowy o ubogim runie; Leg. IC i JB; 49°24'13"N 20°30'36"E; **ASL:** 696 m; **E:** 17a.

NHC-01503). ID: PL-0378/46; [J]; gm. Szczawnica, pow. nowotarski, **KFP:** Pieniny; **UTM:** DV67; **AT:** EG33; 1977-09-12; Małe Pieniny. Wzniesienie na wprost Rabsztyna. Bór świerkowy, ze ściółki; Leg. JB; 49°24'33"N 20°30'28"E; **ASL:** 703 m; **E:** 17a.

Woj. mazowieckie

NHC-01504). ID: PL-0526/10; [J]; gm. Domanice, pow. siedlecki, **KFP:** Podlasie; **UTM:** EC86; **AT:** FD44; 1977-03-24; Domanice k/Siedlec. Gniazdo kreta (*Talpa europaea*) zbudowane z liści w olszynie; Leg. HM; 52°2'9"N 22°10'30"E; **ASL:** 176 m; **E:** 12; **M:** 25a.

Woj. podkarpackie

NHC-01505). ID: PL-0241/19; [J]; gm. Jasło, pow. jasielski, **KFP:** Beskid Wschodni; **UTM:** EA31; **AT:** FF91; 1977-07-05; Okolice Jasła. Las o charakterze grądu, ze ściółki; Leg. JB; 49°46'35"N 21°30'4"E; **ASL:** 298 m; **E:** 13a.

NHC-01506). ID: PL-0336/21; [J]; gm. Solina, pow. leski, **KFP:** Bieszczady; **UTM:** FV06; **AT:** FG37; 1977-07-06; Bieszczady. Okolice Polańczyka. Gęste zarośla na skraju lasu buko-

wego (olcha, czeremcha, buk, bez czarny), ze ściółki; Leg. JB; 49°21'48"N 22°24'35"E; **ASL**: 524 m; **E**: 14c.

NHC-01507). **ID**: PL-0374/23; [J]; gm. Baligród, pow. leski, **KFP**: Bieszczady; **UTM**: EV96; **AT**: FG46; 1977-07-06; Bieszczady. Łubne. Zarośla *Alnus incana* na E zboczach Patryii. Ze ściółki; Leg. JB; 49°17'54"N 22°15'44"E; **ASL**: 632 m; **E**: 22a.

NHC-01508). **ID**: PL-0506/29; [J]; gm. Cisna, pow. leski, **KFP**: Bieszczady; **UTM**: EV95; **AT**: FG57; 1977-07-06; Bieszczady. Cisna. Bór jodłowy z domieszką świerka, podszyty leszczyną. Runo bogate. Ściółka, ziemia i mech – bez siania; Leg. JR i JB; 49°12'38"N 22°18'52"E; **ASL**: 689 m; **E**: 20c.

NHC-01509). **ID**: PL-0573/31; [J]; gm. Baligród, pow. leski, **KFP**: Bieszczady; **UTM**: EV97; **AT**: FG36; 1977-07-06; Bieszczady. Okolice Łubnego. U stóp Patryii. Wysokie zarośla *Alnus incana*. Wilgotno. Ściółka – bez przesiewania; Leg. JR i JB; 49°24'16"N 22°16'8"E; **ASL**: 529 m; **E**: 22a.

NHC-01510). **ID**: PL-0672/34; [J]; gm. Solina, pow. leski, **KFP**: Bieszczady; **UTM**: FV05; **AT**: FG47; 1977-07-06; Bieszczady. Polanki w Dolinie Solinki. Wielogatunkowy las liściasty (buk, jawor, grab, olcha szara) z domieszką jodły na S zboczach, bez siania; Leg. JR; 49°16'38"N 22°24'50"E; **ASL**: 564 m; **E**: 13b.

NHC-01511). **ID**: PL-0724/41; [J]; gm. Cisna, pow. leski, **KFP**: Bieszczady; **UTM**: EV95; **AT**: FG57; 1977-07-06; Bieszczady. Dołżyca w Dolinie Solinki. Las jodłowo-bukowy, ze ściółki – bez siania; Leg. JR i JB; 49°13'10"N 22°20'52"E; **ASL**: 612 m; **E**: 20a.

NHC-01512). **ID**: PL-0176/15; [J]; gm. Czarna, pow. bieszczadzki, **KFP**: Bieszczady; **UTM**: FV16; **AT**: FG48; 1977-07-07; Bieszczady. Polana k/Ustrzyk Dolnych. Łąka; Leg. ZMZ; 49°18'3"N 22°34'29"E; **ASL**: 456 m; **E**: 5.

NHC-01513). **ID**: PL-0424/26; [J]; gm. Baligród, pow. sanocki, **KFP**: Bieszczady; **UTM**: EV96; **AT**: FG46; 1977-07-07; Bieszczady. Wschodnie zbocza Kiczery. Młody las jodłowo-bukowy, ze ściółki; Leg. JB; 49°20'3"N 22°18'1"E; **ASL**: 577 m; **E**: 20a.

NHC-01514). **ID**: PL-0500/28; [J]; gm. Czarna, pow. bieszczadzki, **KFP**: Bieszczady; **UTM**: FV16; **AT**: FG48; 1977-07-07; Bieszczady. Polana-Ostre. Stary las jodłowo-bukowy, ze ściółki; Leg. ZMZ; 49°17'38"N 22°32'53"E; **ASL**: 537 m; **E**: 20a.

NHC-01515). **ID**: PL-0522/30; [J]; gm. Ustrzyki Dolne, pow. bieszczadzki, **KFP**: Bieszczady; **UTM**: FV17; **AT**: FG38; 1977-07-07; Bieszczady. Teleśnica. Las bukowo-jodłowy nad potokiem o bujnym runie, ze ściółki; Leg. ZMZ; 49°22'34"N 22°31'41"E; **ASL**: 469 m; **E**: 20a.

NHC-01516). **ID**: PL-0722/40; [J]; gm. Ustrzyki Dolne, pow. bieszczadzki, **KFP**: Bieszczady; **UTM**: FV17; **AT**: FG38; 1977-07-07; Bieszczady. Okolice Teleśnicy. Las bukowo-jodłowy, ze ściółki; Leg. JR i JB; 49°22'29"N 22°31'33"E; **ASL**: 500 m; **E**: 20a.

NHC-01517). **ID**: PL-0735/43; [J]; gm. Baligród, pow. sanocki, **KFP**: Bieszczady; **UTM**: EV96; **AT**: FG46; 1977-07-07; Bieszczady. Kiczera. Las bukowy z domieszką jawora, grabu, jodły oraz świerka, wilgotna ściółka bez siania; Leg. JR i JB; 49°20'3"N 22°18'1"E; **ASL**: 577 m; **E**: 14c.

NHC-01518). ID: PL-1195/65; [J]; gm. Czarna, pow. bieszczadzki, **KFP**: Bieszczady; **UTM**: FV16; **AT**: FG49; 1977-07-07; Bieszczady. Zbocza Ostrego koło Polany. Stary las jodłowo-bukowy, ze ściółki; Leg. JR i JB; 49°18'4"N 22°34'54"E; **ASL**: 469 m; **E**: 20a.

NHC-01519). ID: PL-0171/13; [J]; gm. Zarszyn, pow. sanocki, **KFP**: Beskid Wschodni; **UTM**: EV79; **AT**: FG14; 1977-07-08; Okolice Zarszyna (23 km od Krosna). Sucha łąka; Leg. WN; 49°34'57"N 49°34'57"E; **ASL**: 281 m; **E**: 5.

NHC-01520). ID: PL-0203/17; [J]; gm. Kołaczyce, pow. jasielski, **KFP**: Beskid Wschodni; **UTM**: EA31; **AT**: FF90; 1977-07-08; Kołaczyce. Sucha łąka; Leg. WN; 49°48'29"N 21°25'25"E; **ASL**: 215 m; **E**: 5.

NHC-01521). ID: PL-1616/; [J]; gm. Krosno, pow. Krosno, **KFP**: Beskid Wschodni; **UTM**: EA50; **AT**: FG02; 1977-09-02; Lasy na Wzgórzach Krosnińskich. Borowina. Partia modrzewiowa, ze ściółki; Leg. JB; 49°42'21"N 21°44'36"E; **ASL**: 258 m; **E**: 19.

Woj. śląskie

NHC-01522). ID: CB-1974/110; [J]; gm. Janów, pow. częstochowski, **KFP**: Wyżyna Krakowsko-Wieluńska; **UTM**: CB81; **AT**: DE96; 1971-09-10; Nadl. Złoty Potok, rezerwat „Parkowe”, oddz. 97d, buczyna, ze ściółki; Leg. WF; 50°41'23"N 19°25'37"E; **ASL**: 362 m; **E**: 14c.

NHC-01523). ID: PL-0469/5; [J]; gm. Myszków, pow. myszkowski, **KFP**: Śląsk Górny; **UTM**: CB80; **AT**: DF15; 1977-05-08; Okolice Myszkowa. Mchy z zacienionych skałek wapiennych; Leg. HD; 50°33'15"N 19°21'30"E; **ASL**: 306 m; **E**: 3b.

NHC-01524). ID: PL-1202/22; [J]; gm. Niegowa, pow. myszkowski, **KFP**: Wyżyna Krakowsko-Wieluńska; **UTM**: CB90; **AT**: DF06; 1977-05-09; Mirów. Ruiny zamku. Mchy i murawy naskalne ze szczelin skalnych; Leg. HD; 50°36'52"N 19°28'33"E; **ASL**: 369 m; **E**: 3b.

NHC-01525). ID: PL-0263/11; [J]; gm. Koszarawa, pow. żywiecki, **KFP**: Beskid Zachodni; **UTM**: CV89; **AT**: DG16; 1977-06-08; Beskid Mały. Jaworzyna. Spod starych, wypróchniałych buków (*Fagus sylvaticus*); Leg. WN; 49°37'45"N 19°26'9"E; **ASL**: 916 m; **E**: 14c; **M**: 28.

NHC-01526). ID: PL-0283/13; [J]; gm. Łękawica, pow. wadowicki, **KFP**: Beskid Zachodni; **UTM**: CA71; **AT**: DF95; 1977-06-08; Beskid Mały. Wielka Góra. Rez. „Szeroka”. Las bukowy, ze ściółki; Leg. WN; 49°46'34"N 19°16'53"E; **ASL**: 804 m; **E**: 14c.

NHC-01527). ID: PL-0809/12; [J]; gm. Niegowa, pow. myszkowski, **KFP**: Wyżyna Krakowsko-Wieluńska; **UTM**: CB90; **AT**: DF06; 1977-08-08; Okolice Mirowa. Mchy i murawy naskalne ze skał wapiennych. Exp. S i SW. Nie zacienione mszaki, murawa, skalnice i etritus z pionowych lub nachylonych (70°) szczelin sklanych i ścianek; Leg. HD; 50°36'51"N 19°28'32"E; **ASL**: 369 m; **E**: 3b.

NHC-01528). ID: JB-1980a/51; [J]; gm. Janów, pow. częstochowski, **KFP**: Wyżyna Krakowsko-Wieluńska; **UTM**: CB81; **AT**: DE96; 1977-10-23; Rez. „Parkowe” pod Złotym Potokiem. Buczyna, wysiano z ziemi i detritusu; Leg. HD; 50°41'23"N 19°25'37"E; **ASL**: 362 m; **E**: 14c.

NHC-01529). ID: PL-0676/9; [J]; gm. Janów, pow. częstochowski, **KFP**: Wyżyna Krakowsko-Wieluńska; **UTM**: CB81; **AT**: DE96; 1977-10-23; Potok Złoty. Park dworski. Ze ściółki; Leg. HD; 50°42'54"N 19°26'18"E; **ASL**: 279 m; **E**: 23.

NHC-01530). ID: PL-0205/5; [J]; gm. Maków Podhalański, pow. bielski, **KFP:** Beskid Zachodni; **UTM:** CA61; **AT:** DF93; 1978-06-08; Stok Magurki. Bór świerkowy, wysiano ze ściółki; Leg. WN; 49°46'4"N 19°7'52"E; **ASL:** 781 m; **E:** 17a.

Woj. świętokrzyskie

NHC-01531). ID: PL-0178/3; [J]; gm. Stopnica, pow. buski, **KFP:** Wyżyna Małopolska; **UTM:** DA98; **AT:** EF26; 1977-07-08; Wieś Stopnica. Wilgotna łąka z turzycami; Leg. WN; 50°26'22"N 20°56'3"E; **ASL:** 216 m; **E:** 5.

NHC-01532). ID: PL-0204/4; [J]; gm. Miedziana Góra, pow. kielecki, **KFP:** Wyżyna Małopolska; **UTM:** DB64; **AT:** EE63; 1977-07-08; wieś Przyjmo k/Kielc. Sucha łąka; Leg. WN; 50°59'3"N 20°30'32"E; **ASL:** 290 m; **E:** 5.

Woj. wielkopolskie

NHC-01533). ID: PL-0503/31; [J]; gm. Poznań, pow. Poznań, **KFP:** Nizina Wielkopolsko-Kujawska; **UTM:** XU20; **AT:** BD08; 1977-03-15; Poznań. Miejski Ogród Zoologiczny. Gniazdo wiewiórki pospolitej (*Sciurus vulgaris*); Leg. ER; 52°24'29"N 16°54'16"E; **ASL:** 86 m; **E:** 25b; **M:** 25b.

NHC-01534). ID: PL-0504/32; [J]; gm. Puszczykowo, pow. poznański, **KFP:** Nizina Wielkopolsko-Kujawska; **UTM:** XT29; **AT:** BD18; 1977-04-19; Słomowo pod Obornikami. Las bukowy, ze ściółki; Leg. JB; 52°17'16"N 16°51'1"E; **ASL:** 73 m; **E:** 14a.

NHC-01535). ID: PL-0468/8; [J]; gm. Wągrowiec, pow. wągrowiecki, **KFP:** Nizina Wielkopolsko-Kujawska; **UTM:** XU45; **AT:** CC50; 1977-04-20; Rez. „Dębina”. Próchno z pnia dębu (*Quercus* sp.); Leg. DB; 52°48'11"N 17°8'35"E; **ASL:** 92 m; **E:** 13a; **M:** 28.

NHC-01536). ID: PL-0525/15; [J]; gm. Wągrowiec, pow. wągrowiecki, **KFP:** Nizina Wielkopolsko-Kujawska; **UTM:** XU45; **AT:** CC50; 1977-04-30; Rez. „Dębina” k/ Wągrowca. Las grądowy. Ze ściółki; Leg. Damian Brauze; 52°48'11"N 17°8'35"E; **ASL:** 92 m; **E:** 13a.

NHC-01537). ID: PL-0665/11; [J]; gm. Kościan, pow. kościański, **KFP:** Nizina Wielkopolsko-Kujawska; **UTM:** XT26; **AT:** BD48; 1977-05-13; Turew koło Kościana. Park pałacowy, ze ściółki i gleby; Leg. KK; 52°3'33"N 16°49'17"E; **ASL:** 86 m; **E:** 23.

NHC-01538). ID: PL-0635/10; [J]; gm. Włoszakowice, pow. leszczyński, **KFP:** Nizina Wielkopolsko-Kujawska; **UTM:** WT95; **AT:** BD54; 1977-05-25; Boszkowo. Bór sosnowy świeży (*Leucobryo-pinetum*) z domieszką brzozy i dębu, ziemia i ściółka bez siania; Leg. AK; 51°57'44"N 16°19'55"E; **ASL:** 82 m; **E:** 16a.

NHC-01539). ID: PL-0308/15; [J]; gm. Lwówek, pow. nowotomyski, **KFP:** Nizina Wielkopolsko-Kujawska; **UTM:** WU81; **AT:** BC94; 1977-09-09; Zgierzynka pod Pniewami. Łąka na podłożu wapiennym; Leg. ZMZ; 52°27'54"N 16°14'34"E; **ASL:** 99 m; **E:** 5.

NHC-01540). ID: PL-0651/45; [J]; gm. Pobiedziska, pow. poznański, **KFP:** Nizina Wielkopolsko-Kujawska; **UTM:** XU51; **AT:** CC91; 1977-09-25; Rez. Las Liściasty w Promnie. Las mieszany, ze ściółki i mchu; Leg. AK; 52°26'46"N 17°15'60"E; **ASL:** 101 m; **E:** 20b.

1978**Woj. dolnośląskie**

NHC-01541). ID: PL-0988/31; [J]; gm. Przeworno, pow. strzebiński, **KFP:** Śląsk Dolny; **UTM:** XS51; **AT:** CE90; 1978-03-11; Przeworno. Pastwisko. Gniazdo kreta (*Talpa europaea*) zbudowane z trawy, na głębokości 40 cm; Leg. AN; 50°41'16"N 17°10'7"E; **ASL:** 186 m; **E:** 5; **M:** 25a.

NHC-01542). ID: PL-0993/32; [J]; gm. Ziemlice, pow. ząbkowidzki, **KFP:** Śląsk Dolny; **UTM:** XS41; **AT:** BE99; 1978-03-11; Henryków. Gniazdo kreta (*Talpa europaea*) w starym parku; Leg. AG; 50°39'13"N 17°1'20"E; **ASL:** 201 m; **E:** 23; **M:** 25a.

NHC-01543). ID: PL-0994/33; [J]; gm. Ziemlice, pow. ząbkowidzki, **KFP:** Śląsk Dolny; **UTM:** XS41; **AT:** BE99; 1978-03-11; Henryków. Gniazdo kreta (*Talpa europaea*) w starym parku zbudowane z liści na głębokości ok. 70 cm; Leg. AG; 50°39'13"N 17°1'20"E; **ASL:** 201 m; **E:** 23; **M:** 25a.

NHC-01544). ID: PL-0983/34; [J]; gm. Milicz, pow. milicki, **KFP:** Nizina Wielkopolsko-Kujawska; **UTM:** XT51; **AT:** CE01; 1978-03-12; Milicz. Gniazdo kreta (*Talpa europaea*) na łące zbudowane z liści, na głębokości 40 cm; Leg. AG; 51°31'47"N 17°17'9"E; **ASL:** 107 m; **E:** 5; **M:** 25a.

NHC-01545). ID: PL-1418/; [J]; gm. Milicz, pow. milicki, **KFP:** Nizina Wielkopolsko-Kujawska; **UTM:** XT51; **AT:** CE01; 1978-03-12; Milicz. Gniazdo kreta (*Talpa europaea*) na łące na głębokości 40 cm zbudowane z liści; Leg. AG; 51°31'50"N 17°17'15"E; **ASL:** 102 m; **E:** 5; **M:** 25a.

Woj. kujawsko-pomorskie

NHC-01546). ID: PL-0737/18; [J]; gm. Jeziora Wielkie, pow. mogileński, **KFP:** Nizina Wielkopolsko-Kujawska; **UTM:** CD12; **AT:** CC88; 1978-06-07; Siemionki. Oczerezy nad jez. Gopło; Leg. IC; 52°35'15"N 18°19'54"E; **ASL:** 78 m; **E:** 10.

NHC-01547). ID: PL-1176/28; [J]; gm. Jeziora Wielkie, pow. mogileński, **KFP:** Nizina Wielkopolsko-Kujawska; **UTM:** CD12; **AT:** CC88; 1978-06-07; Siemionki. Łąka nad jez. Gopło; Leg. IC; 52°35'14"N 18°19'52"E; **ASL:** 78 m; **E:** 5.

Woj. lubelskie

NHC-01548). ID: PL-0580/4; [J]; gm. Zwierzyniec, pow. zamojski, **KFP:** Roztocze; **UTM:** FB40; **AT:** GE91; 1978-06-21; Roztocze. Góra Tartaczna pod Zwierzyńcem. Wielogatunkowy las liściasty, wysiano ze ściółki; Leg. JB; 50°36'53"N 22°59'21"E; **ASL:** 300 m; **E:** 13b.

NHC-01549). ID: PL-0585/9; [J]; gm. Zwierzyniec, pow. zamojski, **KFP:** Roztocze; **UTM:** FB30; **AT:** GE91; 1978-06-21; Roztocze Środkowe. Roztoczański P.N. Rez. „Bukowa Góra”. Las jodłowy z domieszką buka. Mrowisko *Formica rufa*; Leg. JR; 50°35'48"N 22°57'49"E; **ASL:** 260 m; **E:** 20a; **M:** 24.

NHC-01550). ID: PL-0586/10; [J]; gm. Zwierzyniec, pow. zamojski, **KFP:** Roztocze; **UTM:** FB30; **AT:** GE91; 1978-06-21; Roztocze Środkowe. Roztoczański P.N. Rez. „Bukowa Góra”. Stary las jodłowy z domieszką buka. Wilgotna gleba, próchno i mech spod bu-

twierzącego kawałka kłody drewna; Leg. JR; 50°35'48"N 22°57'49"E; ASL: 260 m; E: 18; M: 32.

NHC-01551). ID: PL-0587/11; [J]; gm. Zwierzyniec, pow. zamojski, **KFP:** Roztocze; **UTM:** FB30; **AT:** GE91; 1978-06-21; Roztocze Środkowe. Roztoczański P.N. Stary bór sosnowy na granicy parku k/ Zwierzynca z trawiastym runem, ze ściółki; Leg. JR; 50°36'23"N 22°57'51"E; ASL: 238 m; E: 16.

NHC-01552). ID: PL-1337/25; [J]; gm. Zwierzyniec, pow. zamojski, **KFP:** Roztocze; **UTM:** FB30; **AT:** GE91; 1978-06-21; Roztocze. Roztoczański P.N. Rez. „Bukowa Góra”. Ziemia i detritus spod kłody w lesie bukowym; Leg. JR; 50°35'48"N 22°57'50"E; ASL: 260 m; E: 20a; M: 32.

NHC-01553). ID: PL-0582/6; [J]; gm. Terespol, pow. biłgorajski, **KFP:** Roztocze; **UTM:** FA49; **AT:** GF01; 1978-06-22; Roztocze. Rez. „Szumy nad Tanwią” pod Suścem. Ols nad potokiem Jeleń, ze ściółki; Leg. JB; 50°30'45"N 22°59'18"E; ASL: 244 m; E: 11.

NHC-01554). ID: PL-0583/7; [J]; gm. Krasnobród, pow. tomaszowski, **KFP:** Roztocze; **UTM:** FA69; **AT:** GF13; 1978-06-22; Góra Wapielna pod Tomaszowem Lub. Mchy z zacienionych skałek wapiennych; Leg. JR i JB; 50°28'35"N 23°16'4"E; ASL: 380 m; E: 3b.

NHC-01555). ID: PL-0584/8; [J]; gm. Zwierzyniec, pow. zamojski, **KFP:** Roztocze; **UTM:** FB40; **AT:** GE91; 1978-06-22; Roztocze Środkowe. Roztoczański P.N. Rez. „Obrocz”. Las bukowo-jodłowy, wysiano ze ściółki; Leg. JB; 50°35'58"N 23°0'39"E; ASL: 248 m; E: 20a.

NHC-01556). ID: PL-0675/12; [J]; gm. Krasnobród, pow. tomaszowski, **KFP:** Roztocze; **UTM:** FA69; **AT:** GF13; 1978-06-22; Roztocze. Góra Wapielna k/Tomaszowa Lub. Mech i wilgotna ściółka ze skał wapiennych; Leg. JB; 50°28'34"N 23°16'6"E; ASL: 383 m; E: 3b.

NHC-01557). ID: PL-0685/13; [J]; gm. Zwierzyniec, pow. zamojski, **KFP:** Roztocze; **UTM:** FB40; **AT:** GE91; 1978-06-22; Roztocze Środkowe. Roztoczański P.N. Rez. „Obrocz”. Stare gniazdo ssaka zbudowane z liści w kłodzie jodły; Leg. JR; 50°35'43"N 23°0'34"E; ASL: 255 m; E: 20a; M: 25b.

NHC-01558). ID: PL-1204/22; [J]; gm. Susiec, pow. tomaszowski, **KFP:** Roztocze; **UTM:** FA58; **AT:** GF22; 1978-06-22; Roztocze. Rez. Nad Tanwią k/Suśca. Bór sonowy nad potokiem Jeleń. Mech – bez siania; Leg. JB; 50°23'40"N 23°11'45"E; ASL: 252 m; E: 16.

NHC-01559). ID: PL-0581/5; [J]; gm. Adamów, pow. łukowski, **KFP:** Nizina Mazowiecka; **UTM:** EC83; **AT:** FD75; 1978-06-23; Roztocze Środkowe. Roztoczański P.N. Rez. „Kamien na Góra”. Stary las bukowo-sosnowo-grabowy, ze ściółki; Leg. JB; 51°43'47"N 22°13'39"E; ASL: 177 m; E: 14c.

NHC-01560). ID: PL-0720/14; [J]; gm. Zwierzyniec, pow. zamojski, **KFP:** Roztocze; **UTM:** FB40; **AT:** GF01; 1978-06-23; Roztocze Środkowe. Roztoczański P.N. Płaczący Kamień. Mech ze skał wapiennych; Leg. JR; 50°32'31"N 22°59'26"E; ASL: 308 m; E: 3b.

NHC-01561). ID: PL-0736/13; [J]; gm. Józefów, pow. zamojski, **KFP:** Roztocze; **UTM:** FB30; **AT:** GF01; 1978-06-23; Florianka pod Zwierzyncem. Las liściasty, ze ściółki i gleby; Leg. JR i JB; 50°33'3"N 22°58'30"E; ASL: 291 m; E: 13b.

NHC-01562). ID: PL-0660/5; [J]; gm. Włodawa, pow. włodawski, **KFP:** Podlasie; **UTM:** FC70; **AT:** GD94; 1978-07-21; Okuninka k/Włodawy. Łąka nad jez. Glinka. Z mchu i porostów; Leg. IC; 51°30'19"N 23°33'15"E; **ASL:** 156 m; **E:** 5.

NHC-01563). ID: PL-0661/6; [J]; gm. Włodawa, pow. włodawski, **KFP:** Podlasie; **UTM:** FC70; **AT:** GD94; 1978-07-21; Okuninka k/Włodawy. Torfowisko wysokie; Leg. IC; 51°30'29"N 23°33'2"E; **ASL:** 156 m; **E:** 7c.

NHC-01564). ID: PL-0690/8; [J]; gm. Włodawa, pow. włodawski, **KFP:** Podlasie; **UTM:** FC70; **AT:** GD94; 1978-07-21; Okuninka k/Włodawy. Łąka; Leg. IC; 51°30'26"N 23°31'22"E; **ASL:** 156 m; **E:** 5.

NHC-01565). ID: PL-0811/8; [J]; gm. Lublin, pow. Lublin, **KFP:** Wyżyna Lubelska; **UTM:** FB17; **AT:** FE38; 1978-07-21; Okolica Majdanka. Dziupła z gniazdem w starej lipie (*Tilia cordata*) przy szosie, na wysokości ok. 2m; Leg. ZMZ; 51°11'34"N 22°35'47"E; **ASL:** 182 m; **E:** 23A; **M:** 29/26.

NHC-01566). ID: PL-1203/15; [J]; gm. Włodawa, pow. włodawski, **KFP:** Podlasie; **UTM:** FC70; **AT:** GD94; 1978-07-21; Okuninka k/Włodawy. Sucha łąka nad jez. Glinki; Leg. IC; 51°30'29"N 23°33'14"E; **ASL:** 156 m; **E:** 5.

NHC-01567). ID: PL-0576/2; [J]; gm. Urszulín, pow. włodawski, **KFP:** Wyżyna Lubelska; **UTM:** FC50; **AT:** GE02; 1978-07-24; Rez. „Durne Bagno” pod Włodawą. Torfowisko wysokie; Leg. IC i JF; 51°27'8"N 23°13'40"E; **ASL:** 166 m; **E:** 7c.

NHC-01568). ID: PL-0658/3; [J]; gm. Urszulín, pow. włodawski, **KFP:** Wyżyna Lubelska; **UTM:** FC50; **AT:** GE02; 1978-07-24; Rez. „Durne Bagno” koło Włodawy. Torfowisko wysokie; Leg. IC; 51°27'9"N 23°13'25"E; **ASL:** 165 m; **E:** 7c.

NHC-01569). ID: PL-0659/4; [J]; gm. Urszulín, pow. włodawski, **KFP:** Wyżyna Lubelska; **UTM:** FC50; **AT:** GE02; 1978-07-25; Rez. „Durne Bagno” koło Włodawy. Ols, ze ściółki; Leg. IC; 51°27'12"N 23°13'34"E; **ASL:** 168 m; **E:** 11.

NHC-01570). ID: PL-0733/9; [J]; gm. Urszulín, pow. włodawski, **KFP:** Wyżyna Lubelska; **UTM:** FC50; **AT:** GE02; 1978-07-25; Rez. „Durne Bagno” k/Wytyczna. Z mchu w części S-W; Leg. IC; 51°27'7"N 23°12'42"E; **ASL:** 166 m; **E:** 7.

NHC-01571). ID: PL-1178/14; [J]; gm. Urszulín, pow. włodawski, **KFP:** Wyżyna Lubelska; **UTM:** FC50; **AT:** GE01; 1978-07-27; Lipniak pod Włodawą. Podmokła łąka nad jez. Długie; Leg. IC; 51°27'21"N 23°9'42"E; **ASL:** 167 m; **E:** 5.

NHC-01572). ID: PL-0662/7; [J]; gm. Hańsk, pow. włodawski, **KFP:** Wyżyna Lubelska; **UTM:** FB69; **AT:** GE03; 1978-07-28; Krowie Bagno k/Urszulína. Torfowisko; Leg. IC; 51°23'59"N 23°19'33"E; **ASL:** 163 m; **E:** 7.

Woj. lubuskie

NHC-01573). ID: PL-1343/; [J]; gm. Przytoczna, pow. międzyrzecki, **KFP:** Nizina Wielkopolsko-Kujawska; **UTM:** WU42; **AT:** AC89; 1978-04-09; Twierdzielewo. Próchno z bardzo starej wierzby (*Salix* sp.); Leg. SS; 52°32'4"N 15°35'29"E; **ASL:** 54 m; **E:** 28; **M:** 28.

Woj. łódzkie

NHC-01574). ID: PL-0806/6; [J]; gm. Paradyż, pow. opoczyński, **KFP:** Wyżyna Małopolska; **UTM:** DB38; **AT:** EE20; 1978-08-12; Paradyż k/Opoczna. Nadpróchniały u nasady pień kasztanowca (*Aesculus hippocastanum*) rosnącego koło muru otaczającego kościół. Próchno, detritus i resztki słomy; Leg. JR; 51°18'15"N 20°6'51"E; **ASL:** 197 m; **E:** 23A; **M:** 28.

Woj. małopolskie

NHC-01575). ID: PL-1200/185; [J]; gm. Zakopane, pow. tatrzański, **KFP:** Tatry; **UTM:** DV25; **AT:** DG59; 1968-08-28; Tatry Zachodnie. Tatrzański P.N. Dolina Ku Dziurze. Jaskinia Dziura. Przesiewka z bardzo wilgotnych liści bukowych; Leg. JR i JB; 49°16'19"N 19°56'35"E; **ASL:** 1030 m; **E:** 14c.

NHC-01576). ID: PL-0395/64; [J]; gm. Mszana Dolna, pow. limanowski, **KFP:** Beskid Zachodni; **UTM:** DA30; **AT:** EG00; 1978-06-12; Beskid Wyspowy. Góra Lubogoszcz k/ Mszany Dolnej. Las bukowy, ze ściółki; Leg. WN; 49°42'5"N 20°5'8"E; **ASL:** 790 m; **E:** 14c.

NHC-01577). ID: PL-0393/62; [J]; gm. Dobra, pow. limanowski, **KFP:** Beskid Zachodni; **UTM:** DA40; **AT:** EG01; 1978-06-13; Beskid Wyspowy. Góra Śnieżnica. Las bukowo-jodłowy z dmieszką świerka, ze ściółki; Leg. WN; 49°42'38"N 20°12'59"E; **ASL:** 800 m; **E:** 20c.

NHC-01578). ID: PL-0397/66; [J]; gm. Mszana Dolna, pow. limanowski, **KFP:** Beskid Zachodni; **UTM:** DA40; **AT:** EG01; 1978-06-13; Beskid Wyspowy. Góra Ćwilin. Bór świerkowy, ze ściółki; Leg. WN; 49°41'17"N 20°10'44"E; **ASL:** 860 m; **E:** 17a.

NHC-01579). ID: PL-0394/63; [J]; gm. Słopnice, pow. limanowski, **KFP:** Beskid Zachodni; **UTM:** DA50; **AT:** EG12; 1978-06-14; Beskid Wyspowy. Mogielica k/Limanowej. Las bukowy na W zboczu, ze ściółki; Leg. WN; 49°39'9"N 20°19'23"E; **ASL:** 839 m; **E:** 14c.

NHC-01580). ID: PL-0396/65; [J]; gm. Kamienica, pow. limanowski, **KFP:** Wyżyna Małopolska; **UTM:** DA49; **AT:** EG12; 1978-06-16; Beskid Wyspowy. Góra Modyń. Bór świerkowy, ze ściółki; Leg. WN; 49°35'43"N 20°16'6"E; **ASL:** 900 m; **E:** 17a.

NHC-01581). ID: PL-0398/67; [J]; gm. Bukowina Tatrzańska, pow. tatrzański, **KFP:** Tatry; **UTM:** DV34; **AT:** EG60; 1978-06-20; Tatry Wysokie. Tatrzański P.N. Mniszek. Porosty ze szczelin skalnych; Leg. HD; 49°11'50"N 20°3'55"E; **ASL:** 1980 m; **E:** 3a.

NHC-01582). ID: PL-0404/73; [J]; gm. Bukowina Tatrzańska, pow. tatrzański, **KFP:** Tatry; **UTM:** DV34; **AT:** EG60; 1978-06-20; Tatry Wysokie. Tatrzański P.N. Mniszek. Porosty ze szczelin skalnych; Leg. HD; 49°11'50"N 20°3'55"E; **ASL:** 1980 m; **E:** 3a.

NHC-01583). ID: PL-0140/28; [J]; gm. Poronin, pow. tatrzański, **KFP:** Tatry; **UTM:** DV25; **AT:** EG50; 1978-07-23; Tatry Wysokie. Tatrzański P.N. Dolina Pańszczycy. Zarośla kosodrzewiny nad Stawem Czerwonym. Exp. S; Leg. WN; 49°14'25"N 20°2'8"E; **ASL:** 1651 m; **E:** 21.

NHC-01584). ID: PL-1199/184; [J]; gm. Bukowina Tatrzańska, pow. tatrzański, **KFP:** Tatry; **UTM:** DV34; **AT:** EG60; 1978-08-22; Tatry Wysokie. Tatrzański P.N. Murawy naskalne, mchy i detritus w połowie zbocza nad Czarnym Stawem - bez siania; Leg. JR; 49°11'26"N 20°4'52"E; **ASL:** 1768 m; **E:** 3a.

NHC-01585). ID: PL-0738/85; [J]; gm. Bukowina Tatrzańska, pow. tatrzański, **KFP**: Tatry; **UTM**: DV34; **AT**: EG60; 1978-08-25; Tatry Wysokie. Tatrzański P.N. Dolina Za Mniczem. Murawy naskalne. Exp. E; Leg. RAF; 49°11'31"N 20°3'19"E; **ASL**: 1934 m; **E**: 3a.

NHC-01586). ID: PL-1201/186; [J]; gm. Bukowina Tatrzańska, pow. tatrzański, **KFP**: Tatry; **UTM**: DV34; **AT**: EG60; 1978-08-25; Tatry Wysokie. Tatrzański P.N. Plecy Mnichowe. Trawiaste zbocza. Trawa, mech i detritus – bez siania; Leg. JR; 49°11'33"N 20°3'18"E; **ASL**: 1954 m; **E**: 3a.

NHC-01587). ID: PL-1198/183; [J]; gm. Zakopane, pow. tatrzański, **KFP**: Tatry; **UTM**: DV25; **AT**: DG59; 1978-08-27; Tatry Zachodnie. Tatrzański P.N. Samkowa Czuba. Las jodłowo-bukowy. Kawałki kory i zbutwiałe liście – bez siania; Leg. JR i HD; 49°16'11"N 19°55'52"E; **ASL**: 1009 m; **E**: 20a.

NHC-01588). ID: PL-1333/219; [J]; gm. Zakopane, pow. tatrzański, **KFP**: Tatry; **UTM**: DV25; **AT**: DG59; 1978-08-27; Tatry. Tatrzański P.N. Mchy ze skał przy otworze jaskini Dziura; Leg. JR; 49°16'19"N 19°56'36"E; **ASL**: 1039 m; **E**: 3a.

NHC-01589). ID: PL-1291/214; [J]; gm. Bukowina Tatrzańska, pow. tatrzański, **KFP**: Tatry; **UTM**: DV35; **AT**: EG51; 1978-08-28; Tatry. Tatrzański P.N. Łysa Skałka. Spod reliktowych sosen na szczycie; Leg. JB; 49°15'59"N 20°6'54"E; **ASL**: 1082 m; **E**: 16.

NHC-01590). ID: PL-0677/88; [J]; gm. Zakopane, pow. tatrzański, **KFP**: Tatry; **UTM**: DV25; **AT**: DG59; 1978-08-30; Tatry Zachodnie. Tatrzański P.N. Dolina Białego. Las jodłowy z dmieszką buka, ze ściółki; Leg. JR; 49°16'17"N 19°57'36"E; **ASL**: 1109 m; **E**: 18.

NHC-01591). ID: PL-0713/84; [J]; gm. Kościelisko, pow. tatrzański, **KFP**: Tatry; **UTM**: DV15; **AT**: DG59; 1978-09-03; Tatry. Tatrzański P.N. Kiry u wylotu Doliny Kościeliskiej. Bór świerkowy z domieszką buka, ściółka bez siania; Leg. JR; 49°16'46"N 19°52'16"E; **ASL**: 925 m; **E**: 17a.

NHC-01592). ID: PL-0671/29; [J]; gm. Krzeszowice, pow. krakowski, **KFP**: Wyżyna Krakowsko-Wieluńska; **UTM**: DA05; **AT**: DF57; 1978-09-28; Czarna pod Krzeszowicami. Młody las bukowy z domieszką sosny i lipy. Z gleby i próchna obok pniaka; Leg. JR; 50°10'9"N 19°37'31"E; **ASL**: 402 m; **E**: 14c; **M**: 28.

NHC-01593). ID: PL-0683/30; [J]; gm. Krzeszowice, pow. krakowski, **KFP**: Wyżyna Krakowsko-Wieluńska; **UTM**: DA05; **AT**: DF57; 1978-09-28; Rez. Dolina Raclawki pod Krakowem. Mokre mchy ze skałek wapiennych; Leg. JR; 50°9'54"N 19°41'18"E; **ASL**: 322 m; **E**: 3b.

NHC-01594). ID: PL-0686/32; [J]; gm. Krzeszowice, pow. krakowski, **KFP**: Wyżyna Krakowsko-Wieluńska; **UTM**: DA05; **AT**: DF57; 1978-09-28; Wieś Dubie pod Krakowem. Z gleby, traw, mchu i detritusu na skałach wapiennych; Leg. JR; 50°9'26"N 19°41'27"E; **ASL**: 299 m; **E**: 3b.

NHC-01595). ID: PL-0794/36; [J]; gm. Krzeszowice, pow. krakowski, **KFP**: Wyżyna Krakowsko-Wieluńska; **UTM**: DA05; **AT**: DF57; 1978-09-28; Rez. Dolina Raclawki pod Krakowem. Las o charakterze grądu, wilgotna ściółka; Leg. JR; 50°9'53"N 19°41'18"E; **ASL**: 107 m; **E**: 13a.

NHC-01596). ID: PL-0795/37; [J]; gm. Kraków, pow. Kraków, **KFP**: Wyżyna Krakowsko-Wieluńska; **UTM**: DA14; **AT**: DF69; 1978-09-29; Rez. Panińskie Skały pod Krakowem.

Mokre mchy ze skał wapiennych w lesie bukowym; Leg. JR; 50°3'41"N 19°51'33"E; **ASL**: 277 m; **E**: 3b.

NHC-01597). **ID**: PL-1177/52; [J]; gm. Kraków, pow. Kraków, **KFP**: Wyżyna Krakowsko-Wieluńska; **UTM**: DA14; **AT**: DF69; 1978-09-29; Rez. Panięskie Skały k/Krakowa. Mech ze skał wapiennych; Leg. JR; 50°3'41"N 19°51'31"E; **ASL**: 283 m; **E**: 3b.

NHC-01598). **ID**: PL-1284/59; [J]; gm. Kraków, pow. Kraków, **KFP**: Wyżyna Krakowsko-Wieluńska; **UTM**: DA14; **AT**: DF69; 1978-09-29; Rez. Panięskie Skały k/Krakowa. Las bukowy z domieszka dębu, ziemia spod kłód; Leg. JR; 50°3'40"N 19°51'32"E; **ASL**: 279 m; **E**: 14c.

NHC-01599). **ID**: PL-0684/31; [J]; gm. Zabierzów, pow. krakowski, **KFP**: Wyżyna Krakowsko-Wieluńska; **UTM**: DA04; **AT**: DF68; 1978-09-30; Wieś Chrosna pod Krakowem. Dolina rzeki Brzoskwini (Popówki). Mchy i murawy ze skałek wapiennych. Exp. S-E; Leg. JR; 50°5'6"N 19°43'49"E; **ASL**: 276 m; **E**: 3b.

NHC-01600). **ID**: PL-0734/33; [J]; gm. Krzeszowice, pow. krakowski, **KFP**: Wyżyna Krakowsko-Wieluńska; **UTM**: DA04; **AT**: DF67; 1978-09-30; Okolice Zalasu koło Krzeszowic. Las liściasty, ze ściółki; Leg. JR; 50°4'46"N 19°38'29"E; **ASL**: 354 m; **E**: 13b.

NHC-01601). **ID**: PL-1190/54; [J]; gm. Zabierzów, pow. krakowski, **KFP**: Wyżyna Krakowsko-Wieluńska; **UTM**: DA04; **AT**: DF68; 1978-09-30; Dolina Brzoskwinki pod Krakowem. Mchy i detritus ze skałek wapiennych; Leg. JR; 50°5'32"N 19°42'46"E; **ASL**: 297 m; **E**: 3b.

Woj. mazowieckie

NHC-01602). **ID**: PL-0984/9; [J]; gm. Gzy, pow. pułtuski, **KFP**: Nizina Mazowiecka; **UTM**: DD84; **AT**: EC65; 1978-03-10; Szyszki. Łąka. Gniazdo kreta (*Talpa europaea*) zbudowane z trawy i liści, na głębokości 20 cm (zamarznięte); Leg. AN; 52°43'48"N 20°50'31"E; **ASL**: 125 m; **E**: 5; **M**: 25a.

NHC-01603). **ID**: PL-0723/12; [J]; gm. Siedlce, pow. Siedlce, **KFP**: Podlasie; **UTM**: EC88; **AT**: FD25; 1978-06-02; Siedlce. Park miejski. Wypróchniały wiąz (*Ulmus* sp.), z próchną i detritusu; Leg. JR; 52°10'17"N 22°17'6"E; **ASL**: 153 m; **E**: 23; **M**: 28.

NHC-01604). **ID**: PL-1175/14; [J]; gm. Repki, pow. sokołowski, **KFP**: Podlasie; **UTM**: ED90; **AT**: FD05; 1978-06-04; Repki koło Sokołowa Podlaskiego. Grąd. Z gleby i próchna z pniaka starego dębu (*Quercus* sp.); Leg. JR; 52°23'8"N 22°22'22"E; **ASL**: 185 m; **E**: 13a; **M**: 28.

Woj. opolskie

NHC-01605). **ID**: PL-0990/19; [J]; gm. Popielów, pow. opolski, **KFP**: Śląsk Dolny; **UTM**: XS93; **AT**: CE84; 1978-03-10; Popielów koło Brzegu. Łąka. Gniazdo kreta (*Talpa europaea*) zbudowane z trawy na głębokości 40 cm; Leg. AN; 50°49'31"N 17°45'2"E; **ASL**: 143 m; **E**: 5; **M**: 25a.

NHC-01606). **ID**: PL-0991/20; [J]; gm. Prudnik, pow. prudnicki, **KFP**: Sudety Wschodnie; **UTM**: XR87; **AT**: CF32; 1978-03-10; Prudnik. Łąka. Gniazdo kreta (*Talpa europaea*) zbudowane z trawy na głębokości 50 cm; Leg. AG; 50°18'55"N 17°35'33"E; **ASL**: 272 m; **E**: 5; **M**: 25a.

NHC-01607). ID: PL-1414/; [J]; gm. Chrzastowice, pow. opolski, **KFP:** Śląsk Górny; **UTM:** CE96; **AT:** BB91; 1978-03-10; Chrzastkowice. Gniazdo kreta (*Talpa europaea*) na łące, na głębokości 20 cm zbudowane z trawy; Leg. AN; 50°39'35"N 18°4'33"E; **ASL:** 163 m; **E:** 5; **M:** 25a.

NHC-01608). ID: PL-0980/16; [J]; gm. Lewin Brzeski, pow. brzeski, **KFP:** Śląsk Dolny; **UTM:** XS82; **AT:** CE83; 1978-03-11; Lewin Brzeski. Łęg olszowy. Gniazdo kreta (*Talpa europaea*) zbudowane z liści na głębokości 50 cm; Leg. AN; 50°44'49"N 17°37'13"E; **ASL:** 145 m; **E:** 12; **M:** 25a.

NHC-01609). ID: PL-0986/17; [J]; gm. Niemodlin, pow. opolski, **KFP:** Śląsk Dolny; **UTM:** XS81; **AT:** CF03; 1978-03-11; Niemodlin. Podmokła łąka. Gniazdo kreta (*Talpa europaea*) pod brzozą, zbudowane z trawy i trzcin; Leg. AN; 50°38'22"N 17°37'21"E; **ASL:** 158 m; **E:** 5; **M:** 25a.

NHC-01610). ID: PL-0989/18; [J]; gm. Grodków, pow. brzeski, **KFP:** Śląsk Dolny; **UTM:** XS61; **AT:** CE91; 1978-03-11; Grodków. Pastwisko. Gniazdo kreta (*Talpa europaea*) zbudowane z trawy na głębokości 40 cm; Leg. AN; 50°41'15"N 17°22'27"E; **ASL:** 173 m; **E:** 5; **M:** 25a.

NHC-01611). ID: PL-0995/21; [J]; gm. Prudnik, pow. prudnicki, **KFP:** Sudety Wschodnie; **UTM:** XR87; **AT:** CF32; 1978-03-11; Prudnik. Łąka. Gniazdo kreta (*Talpa europaea*) przy polu uprawnym, zbudowane z trawy, na głębokości ok. 40 cm; Leg. AG; 50°18'60"N 17°33'25"E; **ASL:** 267 m; **E:** 5; **M:** 25a.

Woj. podkarpackie

NHC-01612). ID: PL-0797/39; [J]; gm. Rymanów, pow. krośnieński, **KFP:** Beskid Wschodni; **UTM:** EV68; **AT:** FG23; 1978-06-30; Rymanów Zdrój. Góra Zabia. Exp. N. Stary bór jodłowy (100-120 lat) z podszytem bukowo-jodłowym, ze ściółki zebranej obok pniaków i leżących na ziemi kłód; Leg. Zdzisław Bogucki; 49°32'29"N 21°50'45"E; **ASL:** 422 m; **E:** 18.

NHC-01613). ID: PL-0575/32; [J]; gm. Baligród, pow. bieszczadzki, **KFP:** Bieszczady; **UTM:** EV95; **AT:** FG56; 1978-08-08; Bieszczady. Okolice Cisnej. Detritus spod kamieni na szlaku między szczytami Sasów i Wołosań; Leg. JB; 49°14'17"N 22°15'14"E; **ASL:** 1007 m; **E:** 34.

NHC-01614). ID: PL-0714/37; [J]; gm. Cisna, pow. leski, **KFP:** Bieszczady; **UTM:** EV95; **AT:** FG57; 1978-08-08; Bieszczady. Habkowce. Młody las bukowy ze starymi jaworami i jodłami, ze ściółki – bez siania; Leg. JR; 49°13'58"N 22°18'19"E; **ASL:** 701 m; **E:** 14c.

NHC-01615). ID: PL-0730/42; [J]; gm. Komańcza, pow. bieszczadzki, **KFP:** Bieszczady; **UTM:** EV95; **AT:** FG56; 1978-08-08; Bieszczady. Wołosań. Las bukowy. Z dziupli przy ziemi w starym jaworze (*Acer pseudoplatanus*); Leg. JR; 49°14'21"N 22°14'58"E; **ASL:** 1053 m; **E:** 14c; **M:** 29.

NHC-01616). ID: PL-0708/35; [J]; gm. Lesko, pow. leski, **KFP:** Beskid Wschodni; **UTM:** EV98; **AT:** FG17; 1978-08-09; Załuż k/Sanoka. Rez. „Góra Sobień”. Las grądowy z domieszką buka, ze ściółki; Leg. JB; 49°31'39"N 22°19'48"E; **ASL:** 327 m; **E:** 13a.

NHC-01617). ID: PL-1196/66; [J]; gm. Tyrawa Wołoska, pow. sanocki, **KFP:** Beskid Wschodni; **UTM:** EV99; **AT:** FG17; 1978-08-09; Tyrawa Wołoska k/Sanoka. Młode nasadzenia modrzewiowe, ze ściółki; Leg. JB; 49°35'1"N 22°22'11"E; **ASL:** 436 m; **E:** 19.

NHC-01618). ID: PL-0681/35; [J]; gm. Lesko, pow. leski, **KFP:** Beskid Wschodni; **UTM:** EV98; **AT:** FG27; 1978-08-10; Lesko. Mchy ze ścian skalnych w dawnym kamieniołomie; Leg. JR; 49°28'4"N 22°21'20"E; **ASL:** 440 m; **E:** 3a.

NHC-01619). ID: PL-0719/39; [J]; gm. Lutowiska, pow. bieszczadzki, **KFP:** Bieszczady; **UTM:** FV24; **AT:** FG69; 1978-08-10; Bieszczady. Bieszczadzki P.N. Dolina Trebowca k/Ustrzyk Górnych. Las bukowy, ze ściółki; Leg. IC; 49°6'11"N 22°39'11"E; **ASL:** 664 m; **E:** 14c.

NHC-01720). ID: PL-1213/188; [J]; gm. Kościelisko, pow. tatrzański, **KFP:** Tatry; **UTM:** DV15; **AT:** DG59; 1979-09-19; Tatry. Tatrzański P.N. Dolina Kościeliska. Bór świerkowy, mech i ściółka; Leg. JR; 49°15'39"N 19°52'15"E; **ASL:** 987 m; **E:** 26.

NHC-01721). ID: PL-1404/; [J]; gm. Kościelisko, pow. tatrzański, **KFP:** Tatry; **UTM:** DV15; **AT:** DG59; 1979-09-19; Tatry zachodnie. Tatrzański P.N. Dolina Kścieliska. Butwiejące liście *Petasites* sp. nad rowem; Leg. JR; 49°14'44"N 19°51'57"E; **ASL:** 1062 m; **E:** 5.

NHC-01722). ID: PL-1407/; [J]; gm. Kościelisko, pow. tatrzański, **KFP:** Tatry; **UTM:** DV15; **AT:** DG59; 1979-09-19; Tatry zachodnie. Dolina Tomanowa. Stare szczawisko z *Rumex alpina*; Leg. JR; 49°13'30"N 19°52'8"E; **ASL:** 1185 m; **E:** 5.

NHC-01723). ID: PL-1591/; [J]; gm. Kościelisko, pow. tatrzański, **KFP:** Tatry; **UTM:** DV15; **AT:** DG59; 1979-09-19; Podhale. Zakopane-Nędzówka. Zmiotki siana w oborze; Leg. HD; 49°16'24"N 19°53'1"E; **ASL:** 1033 m; **E:** 3a.

NHC-01724). ID: PL-1103/11; [J]; gm. Klucze, pow. olkuski, **KFP:** Wyżyna Krakowsko-Wieluńska; **UTM:** CA98; **AT:** DF26; 1979-10-23; Rodaki. Góra Gołębia. Mchy ze skałki wapiennej. Exp. N-W; Leg. JR; 50°23'59"N 19°31'14"E; **ASL:** 371 m; **E:** 3b.

NHC-01725). ID: PL-1300/17; [J]; gm. Klucze, pow. olkuski, **KFP:** Wyżyna Krakowsko-Wieluńska; **UTM:** CA98; **AT:** DF26; 1979-10-23; Rodaki. Góra Gołębia. Rzadki las bukowo-grabowy, ze ściółki; Leg. JR; 50°23'31"N 19°31'8"E; **ASL:** 400 m; **E:** 13b.

NHC-01726). ID: PL-1174/51; [J]; gm. Kraków, pow. Kraków, **KFP:** Wyżyna Krakowsko-Wieluńska; **UTM:** DA44; **AT:** EF61; 1979-12-05; Kościelniki pod Krakowem. Park. Kora, spróchniałe drewno i detritus u nasady potężnej lipy (*Tilia cordata*); Leg. JR; 50°5'43"N 20°10'36"E; **ASL:** 203 m; **E:** 23.

NHC-01727). ID: PL-1224/57; [J]; gm. Kraków, pow. Kraków, **KFP:** Wyżyna Krakowsko-Wieluńska; **UTM:** DA44; **AT:** EF61; 1979-12-05; Kościelniki pod Krakowem. Park, ziemia i detritus; Leg. JR; 50°5'43"N 20°10'38"E; **ASL:** 205 m; **E:** 23.

NHC-01728). ID: PL-0807/36; [J]; gm. Kraków, pow. Kraków, **KFP:** Wyżyna Krakowsko-Wieluńska; **UTM:** DA44; **AT:** EF61; 1979-12-06; Kościelniki pod Krakowem. Zapuszczony park. Próchno i detritus z martwej lipy (*Tilia cordata*); Leg. JR; 50°5'48"N 20°10'37"E; **ASL:** 205 m; **E:** 23; **M:** 28.

Woj. mazowieckie

NHC-01729). ID: PL-1028/10; [J]; gm. Wyszogród, pow. płocki, **KFP:** Nizina Mazowiecka; **UTM:** DD40; **AT:** ED01; 1979-06-21; Okolice Wyszogrodu. Łąka, z darni; Leg. HD; 52°23'33"N 20°11'47"E; **ASL:** 89 m; **E:** 5.

NHC-01730). ID: PL-0782/13; [J]; gm. Wyszaków, pow. wyszkowski, **KFP:** Nizina Mazowiecka; **UTM:** ED32; **AT:** EC89; 1979-06-22; Okolice Wyszkowa. Las olchowy, ze ściółki; Leg. ZMZ; 52°34'39"N 21°28'31"E; **ASL:** 96 m; **E:** 11.

NHC-01731). ID: PL-0790/3; [J]; gm. Nur, pow. ostrowski, **KFP:** Podlasie; **UTM:** ED93; **AT:** FC75; 1979-06-22; Nur. Kępa olch z bogatym runem, ze ściółki; Leg. ZMZ; 52°39'53"N 22°19'51"E; **ASL:** 147 m; **E:** 12.

NHC-01732). ID: PL-0793/6; [J]; gm. Nur, pow. ostrowski, **KFP:** Podlasie; **UTM:** ED93; **AT:** FC75; 1979-06-22; Nur. Łąka; Leg. ZMZ; 52°39'50"N 22°19'51"E; **ASL:** 107 m; **E:** 5.

NHC-01733). ID: PL-1027/6; [J]; gm. Somianka, pow. legionowski, **KFP:** Nizina Mazowiecka; **UTM:** ED02; **AT:** EC87; 1979-06-23; Bór sosnowy na trasie Serock – Popowo Kościelne, ze ściółki; Leg. HD; 52°31'53"N 21°8'44"E; **ASL:** 102 m; **E:** 16.

NHC-01734). ID: PL-1455/; [J]; gm. Szydłowiec, pow. szydłowiecki, **KFP:** Wyżyna Małopolska; **UTM:** DB87; **AT:** EE35; 1979-08-09; Szydłowiec. Mchy i detritus ze zboczy starego kamieniołomu piaskowca; Leg. MK; 51°13'59"N 20°49'53"E; **ASL:** 224 m; **E:** 20b.

Woj. podkarpackie

NHC-01735). ID: PL-0744/5; [J]; gm. Leżajsk, pow. leżajski, **KFP:** Nizina Sandomierska; **UTM:** FA06; **AT:** FF37; 1979-08-07; Leżajsk. Bardzo stary, martwy jawor (*Acer pseudoplatanus*); Leg. ZMZ; 50°15'41"N 22°25'33"E; **ASL:** 174 m; **E:** 23; **M:** 28.

NHC-01736). ID: PL-1126/7; [J]; gm. Leżajsk, pow. leżajski, **KFP:** Nizina Sandomierska; **UTM:** EA97; **AT:** FF37; 1979-08-07; Rez. „Las Klasztorny” w Nadl. Leżajsk, leśn. Jelna w Kotlinie Sandomierskiej. Ochronie podlega obszar zróżnicowanych borów sosnowych oraz fragment lasu mieszanego. Bucznina, ze ściółki i gleby; Leg. JR; 50°17'29"N 22°23'2"E; **ASL:** 192 m; **E:** 14c.

NHC-01737). ID: PL-1124/4; [J]; gm. Sieniawa, pow. przeworski, **KFP:** Nizina Sandomierska; **UTM:** FA15; **AT:** FF48; 1979-08-08; Sieniawa. Łąka obok pałacu; Leg. MK; 50°10'15"N 22°36'31"E; **ASL:** 180 m; **E:** 5.

NHC-01738). ID: PL-1125/5; [J]; gm. Narol, pow. lubaczowski, **KFP:** Roztocze; **UTM:** FA68; **AT:** GF23; 1979-08-08; Narol pod Lubaczowem. Park, z kory, gałązek i detritusu; Leg. JR; 50°21'2"N 23°19'45"E; **ASL:** 270 m; **E:** 23.

NHC-01739). ID: PL-1128/6; [J]; gm. Krasiczyn, pow. przemyski, **KFP:** Beskid Wschodni; **UTM:** FA21; **AT:** FF99; 1979-08-08; Okolice Zalesia. Las mieszany (dąb, sosna) podszyty leszczyną i czeremchą, ze ściółki; Leg. JR; 49°44'56"N 22°40'11"E; **ASL:** 315 m; **E:** 20b.

NHC-01740). ID: PL-1129/7; [J]; gm. Narol, pow. lubaczowski, **KFP:** Roztocze; **UTM:** FA68; **AT:** GF23; 1979-08-08; Narol. Park. Ziemia, kora i detritus spod starych jaworów; Leg. JR; 50°21'1"N 23°19'44"E; **ASL:** 270 m; **E:** 23.

NHC-01741). ID: PL-1130/8; [J]; gm. Sieniawa, pow. przeworski, **KFP:** Nizina Sandomierska; **UTM:** FA15; **AT:** FF48; 1979-08-08; Sieniawa. Park, ze ściółki; Leg. JR; 50°10'17"N 22°36'45"E; **ASL:** 180 m; **E:** 23.

NHC-01742). ID: PL-1131/9; [J]; gm. Narol, pow. lubaczowski, **KFP:** Nizina Sandomierska; **UTM:** FA67; **AT:** GF23; 1979-08-08; Narol. Park. Dziupla w kasztanowcu (*Aesculus hippocastanum*); Leg. JR; 50°20'41"N 23°19'22"E; **ASL:** 270 m; **E:** 23; **M:** 29.

NHC-01743). ID: PL-1132/10; [J]; gm. Sieniawa, pow. przeworski, **KFP:** Nizina Sandomierska; **UTM:** FA15; **AT:** FF48; 1979-08-08; Sieniawa. Łąka obok pałacu; Leg. MK; 50°10'16"N 22°36'30"E; **ASL:** 180 m; **E:** 5.

NHC-01744). ID: PL-1140/12; [J]; gm. Sieniawa, pow. przeworski, **KFP:** Nizina Sandomierska; **UTM:** FA15; **AT:** FF48; 1979-08-08; Sieniawa. Park. Próchno i detritus z wypróchniałej lipy (*Tilia cordata*); Leg. JR; 50°10'14"N 22°36'23"E; **ASL:** 178 m; **E:** 23; **M:** 28.

NHC-01745). ID: PL-1141/13; [J]; gm. Krasiczyn, pow. przemyski, **KFP:** Beskid Wschodni; **UTM:** FA21; **AT:** FF99; 1979-08-08; Las mieszany na trasie m. Czteroboki – Zalesie. Sosna, dąb, leszczyna, ze ściółki; Leg. JR; 49°45'24"N 22°41'24"E; **ASL:** 355 m; **E:** 20b.

NHC-01746). ID: PL-1588/; [J]; gm. Narol, pow. lubaczowski, **KFP:** Roztocze; **UTM:** FA68; **AT:** GF23; 1979-08-08; Narol k/Lubaczewa. Park, ze ściółki; Leg. JR; 50°21'2"N 23°19'45"E; **ASL:** 270 m; **E:** 23.

NHC-01747). ID: PL-0745/6; [J]; gm. Mielec, pow. mielecki, **KFP:** Nizina Sandomierska; **UTM:** EA46; **AT:** FF41; 1979-08-09; Rez. Buczyna na Cyrance na Płaskowyżu Kolbuszowskim. Bór sosnowy. Mrowisko *Formica* sp; Leg. ZMZ; 50°15'6"N 21°35'56"E; **ASL:** 245 m; **E:** 16; **M:** 24.

NHC-01748). ID: PL-0915/5; [J]; gm. Jeżowe, pow. niżański, **KFP:** Nizina Sandomierska; **UTM:** EA77; **AT:** FF24; 1979-08-09; Nowy Nart k/Niska. Park. Z butwiny i próchna spod starego pniaka; Leg. JR; 50°21'12"N 22°1'1"E; **ASL:** 225 m; **E:** 23; **M:** 28.

NHC-01749). ID: PL-0918/6; [J]; gm. Jeżowe, pow. niżański, **KFP:** Nizina Sandomierska; **UTM:** EA77; **AT:** FF24; 1979-08-09; Nowy Nart. Park, ze ściółki; Leg. ZMZ; 50°21'9"N 22°1'1"E; **ASL:** 234 m; **E:** 23.

NHC-01750). ID: PL-0997/8; [J]; gm. Jeżowe, pow. niżański, **KFP:** Nizina Sandomierska; **UTM:** EA77; **AT:** FF24; 1979-08-09; Nowy Nart. Park. Wypróchniały kolon jawor (*Acer pseudoplatanus*) – dziupla; Leg. JR; 50°21'11"N 22°1'2"E; **ASL:** 233 m; **E:** 23; **M:** 29

NHC-01751). ID: PL-1133/8; [J]; gm. Mielec, pow. mielecki, **KFP:** Nizina Sandomierska; **UTM:** EA46; **AT:** FF41; 1979-08-09; Rez. Buczyna na Cyrance pod Przyłękiem. Gęsty las bukowy, wysiano ze ściółki; Leg. ZMZ; 50°15'2"N 21°35'58"E; **ASL:** 228 m; **E:** 14c.

NHC-01752). ID: PL-1139/10; [J]; gm. Kolbuszowa, pow. kolbuszowski, **KFP:** Nizina Sandomierska; **UTM:** EA56; **AT:** FF42; 1979-08-09; Kolbuszowa. Wypróchniała robinia akacja (*Robinia pseudoacacia*); Leg. JR; 50°14'3"N 21°45'54"E; **ASL:** 236 m; **E:** 23; **M:** 28.

Woj. podlaskie

NHC-01753). ID: PL-0710/2; [J]; gm. Szczuczyn, pow. grajewski, **KFP:** Pojezierze Mazurskie; **UTM:** EE83; **AT:** FB74; 1979-06-20; Okolice Szczuczyna. Las o charakterze łągu, ze ściółki; Leg. ZMZ; 53°33'22"N 22°17'51"E; **ASL:** 128 m; **E:** 12.

NHC-01754). ID: PL-0767/22; [J]; gm. Wizajny, pow. suwalski, **KFP:** Pojezierze Mazurskie; **UTM:** FF22; **AT:** FA78; 1979-06-20; Wizajny. Kępa olchowo-brzozowa wśród łąk, ze ściółki; Leg. ZMZ; 54°21'42"N 22°52'19"E; **ASL:** 242 m; **E:** 11.

NHC-01755). ID: PL-0776/31; [J]; gm. Jeleniewo, pow. suwalski, **KFP:** Pojezierze Mazurskie; **UTM:** FF11; **AT:** FA97; 1979-06-20; Rezerwat Głazowisko Bachanowo nad Czarną Hańczą. Łąka między głazami; Leg. ZMZ; 54°14'8"N 22°47'26"E; **ASL:** 217 m; **E:** 5.

NHC-01756). ID: PL-0777/32; [J]; gm. Wizajny, pow. suwalski, **KFP:** Pojezierze Mazurskie; **UTM:** FF22; **AT:** FA78; 1979-06-20; Wizajny. Łąka; Leg. ZMZ; 54°21'42"N 22°52'11"E; **ASL:** 245 m; **E:** 5.

NHC-01757). ID: PL-0791/4; [J]; gm. Stawiski, pow. koleński, **KFP:** Pojezierze Mazurskie; **UTM:** EE71; **AT:** FB93; 1979-06-20; Bór sosnowy 25 km N od Łomży k/ miejscowości Stawiski, ze ściółki; Leg. ZMZ; 53°21'16"N 22°9'8"E; **ASL:** 168 m; **E:** 16.

NHC-01758). ID: PL-0792/5; [J]; gm. Stawiski, pow. koleński, **KFP:** Pojezierze Mazurskie; **UTM:** EE71; **AT:** FB83; 1979-06-20; Łąka 10 km N od Stawisk; Leg. ZMZ; 53°25'21"N 22°9'40"E; **ASL:** 131 m; **E:** 5.

NHC-01759). ID: PL-0765/20; [J]; gm. Lipsk, pow. augustowski, **KFP:** Podlasie; **UTM:** FE55; **AT:** GB41; 1979-06-21; Lipsk. Łąka – ugór; Leg. ZMZ; 53°44'25"N 23°22'52"E; **ASL:** 124 m; **E:** 5.

NHC-01760). ID: PL-0766/21; [J]; gm. Giby, pow. sejneński, **KFP:** Pojezierze Mazurskie; **UTM:** FE49; **AT:** GB10; 1979-06-21; Puszcza Augustowska. Wysoki Most. Stary, rzadki bór sosnowy z bogatym runem; Leg. ZMZ; 54°2'20"N 23°12'3"E; **ASL:** 131 m; **E:** 16.

NHC-01761). ID: PL-0768/23; [J]; gm. Sejny, pow. sejneński, **KFP:** Pojezierze Mazurskie; **UTM:** FE59; **AT:** GB01; 1979-06-21; Sejny. Łąka; Leg. ZMZ; 54°6'3"N 23°21'25"E; **ASL:** 134 m; **E:** 5.

NHC-01762). ID: PL-0774/29; [J]; gm. Giby, pow. sejneński, **KFP:** Pojezierze Mazurskie; **UTM:** FE48; **AT:** GB21; 1979-06-21; Puszcza Augustowska. Głęboki Bród. Bór sosnowy, ze ściółki; Leg. ZMZ; 53°58'39"N 23°17'12"E; **ASL:** 134 m; **E:** 16.

NHC-01763). ID: PL-0775/30; [J]; gm. Szypliszki, pow. suwalski, **KFP:** Pojezierze Mazurskie; **UTM:** FF31; **AT:** FA99; 1979-06-21; Szypliszki. Bór sosnowy z domieszką dębu, ze ściółki; Leg. ZMZ; 54°15'14"N 23°2'54"E; **ASL:** 208 m; **E:** 16.

NHC-01764). ID: PL-0778/33; [J]; gm. Sejny, pow. sejneński, **KFP:** Pojezierze Mazurskie; **UTM:** FE59; **AT:** GB01; 1979-06-21; Okolice Sejn. Las brzoza-olchowy, ze ściółki; Leg. ZMZ; 54°7'18"N 23°21'25"E; **ASL:** 147 m; **E:** 13b.

NHC-01765). ID: PL-0784/11; [J]; gm. Sokółka, pow. sokólski, **KFP:** Podlasie; **UTM:** FE62; **AT:** GB72; 1979-06-21; Sokolany. Kępa drzew obok kościoła. Ściółka spod dębów; Leg. ZMZ; 53°27'51"N 23°28'24"E; **ASL:** 168 m; **E:** 23.

NHC-01766). ID: PL-0786/13; [J]; gm. Sokółka, pow. białostocki, **KFP:** Podlasie; **UTM:** FE61; **AT:** GB92; 1979-06-21; Puszcza Knyszyńska. Stara Moczalnia. Stary bór sosnowy o bogatym runie, z podszytem leszczyny, ze ściółki; Leg. ZMZ; 53°20'13"N 23°24'21"E; **ASL:** 162 m; **E:** 16.

NHC-01767). ID: PL-0783/10; [J]; gm. Rudka, pow. bielski, **KFP:** Podlasie; **UTM:** FD24; **AT:** FC68; 1979-06-22; Brańsk. Las liściasty brzoźowo-dębowy, ze ściółki; Leg. ZMZ; 52°44'9"N 22°46'57"E; **ASL:** 139 m; **E:** 13b.

NHC-01768). ID: PL-0785/12; [J]; gm. Gródek, pow. białostocki, **KFP:** Podlasie; **UTM:** FD69; **AT:** GC12; 1979-06-22; Puszcza Knyszyńska. Królowy Most. Bór sosnowy 9 km E od Białegostoku, ze ściółki; Leg. ZMZ; 53°8'44"N 23°28'21"E; **ASL:** 167 m; **E:** 16.

NHC-01769). ID: PL-0787/14; [J]; gm. Zabłudów, pow. białostocki, **KFP:** Podlasie; **UTM:** FD57; **AT:** GC22; 1979-06-22; Okolice Zabłudowa. Las brzoźowy, ze ściółki; Leg. ZMZ; 53°0'57"N 23°20'52"E; **ASL:** 156 m; **E:** 13b.

NHC-01770). ID: PL-0788/15; [J]; gm. Bielsk Podlaski, pow. bielski, **KFP:** Podlasie; **UTM:** FD44; **AT:** GC50; 1979-06-22; Bielsk Podlaski. Bór sosnowy, ze ściółki; Leg. ZMZ; 52°45'14"N 23°8'20"E; **ASL:** 174 m; **E:** 16.

NHC-01771). ID: PL-0789/16; [J]; gm. Zabłudów, pow. białostocki, **KFP:** Podlasie; **UTM:** FD57; **AT:** GC22; 1979-06-22; Okolice Zabłudowa. Łąka; Leg. ZMZ; 53°0'51"N 23°20'37"E; **ASL:** 147 m; **E:** 5.

Woj. pomorskie

NHC-01772). ID: PL-0691/3; [J]; gm. Chojnice, pow. chojnicki, **KFP:** Pojezierze Pomorskie; **UTM:** XV65; **AT:** CB53; 1979-05-23; Jarcewo k/Chojnic. Stary las bukowy, ze ściółki; Leg. JB; 53°45'20"N 17°33'10"E; **ASL:** 141 m; **E:** 14a.

NHC-01773). ID: PL-0692/4; [J]; gm. Chojnice, pow. chojnicki, **KFP:** Pojezierze Pomorskie; **UTM:** XV65; **AT:** CB53; 1979-05-23; Jarcewo k/Chojnic. Stary las bukowy, ze ściółki; Leg. JB; 53°45'19"N 17°33'16"E; **ASL:** 153 m; **E:** 14a.

NHC-01774). ID: PL-0693/5; [J]; gm. Chojnice, pow. chojnicki, **KFP:** Pojezierze Pomorskie; **UTM:** XV65; **AT:** CB53; 1979-05-23; Jarcewo k/Chojnic. Łąka; Leg. WN; 53°44'40"N 17°33'21"E; **ASL:** 153 m; **E:** 3.

NHC-01775). ID: PL-0697/8; [J]; gm. Chojnice, pow. chojnicki, **KFP:** Pojezierze Pomorskie; **UTM:** XV65; **AT:** CB53; 1979-05-23; Jarcewo k/Chojnic. Las grądowy, ze ściółki; Leg. JF i JB; 53°45'17"N 17°33'8"E; **ASL:** 149 m; **E:** 13a.

NHC-01776). ID: PL-0694/11; [J]; gm. Zblewo, pow. starogardzki, **KFP:** Pojezierze Pomorskie; **UTM:** CE27; **AT:** CB38; 1979-05-24; Rez. „Twardy Dół”. Ols, ze ściółki; Leg. JF i JB; 53°53'55"N 18°18'31"E; **ASL:** 115 m; **E:** 11.

NHC-01777). ID: PL-0696/7; [J]; gm. Karsin, pow. kościerski, **KFP**: Pojezierze Pomorskie; **UTM**: XV98; **AT**: CB35; 1979-05-24; Borsk. Turzycowisko. Bez siania; Leg. JF i JB; 53°57'7"N 17°55'16"E; **ASL**: 139 m; **E**: 2b.

NHC-01778). ID: PL-0701/12; [J]; gm. Osiek, pow. starogardzki, **KFP**: Pojezierze Pomorskie; **UTM**: CE25; **AT**: CB58; 1979-05-24; Łuby. Bór sosnowy z dużą domieszką brzozy, ze ściółki – bez siania; Leg. WN i JB; 53°42'9"N 18°23'19"E; **ASL**: 105 m; **E**: 20b.

NHC-01779). ID: PL-0702/13; [J]; gm. Osiek, pow. starogardzki, **KFP**: Pojezierze Pomorskie; **UTM**: CE25; **AT**: CB58; 1979-05-24; Łuby. Bór sosnowy z dużą domieszką brzozy, ze ściółki; Leg. JR i JB; 53°42'9"N 18°23'19"E; **ASL**: 105 m; **E**: 20b.

NHC-01780). ID: PL-0703/14; [J]; gm. Zblewo, pow. starogardzki, **KFP**: Pojezierze Pomorskie; **UTM**: CE27; **AT**: CB38; 1979-05-24; Rez. „Twardy Dół” nad jez. Niedackim. Torfowisko; Leg. JR; 53°53'43"N 18°18'16"E; **ASL**: 109 m; **E**: 7.

NHC-01781). ID: PL-0725/15; [J]; gm. Osiek, pow. starogardzki, **KFP**: Pojezierze Pomorskie; **UTM**: CE25; **AT**: CB58; 1979-05-24; Łuby. Las mieszany na zboczach w dolinie Wdy. Stara, wypróchniała lipa (*Tilia cordata*); Leg. JR i JB; 53°42'16"N 18°22'40"E; **ASL**: 100 m; **E**: 20b; **M**: 28.

NHC-01782). ID: PL-0726/15; [J]; gm. Karsin, pow. kościerski, **KFP**: Pojezierze Pomorskie; **UTM**: XV87; **AT**: CB35; 1979-05-24; Wiele. Stary bór sosnowy, ze ściółki; Leg. JR i JB; 53°55'3"N 17°50'45"E; **ASL**: 187 m; **E**: 16a.

NHC-01783). ID: PL-0729/16; [J]; gm. Gdańsk, pow. Gdańsk, **KFP**: Pobrzeże Bałtyku; **UTM**: CF33; **AT**: CA89; 1979-06-19; Gdańsk-Oliwa. Park. Próchno i detritus z dziupli starych lip (*Tilia cordata*) rosnących wzdłuż kanału; Leg. JR; 54°24'29"N 18°31'23"E; **ASL**: 110 m; **E**: 23; **M**: 29.

NHC-01784). ID: PL-0731/17; [J]; gm. Sopot, pow. Sopot, **KFP**: Pobrzeże Bałtyku; **UTM**: CF43; **AT**: DA70; 1979-06-19; Sopot. Las-park, ze ściółki; Leg. JR; 54°26'33"N 18°32'53"E; **ASL**: 88 m; **E**: 23.

Woj. śląskie

NHC-01785). ID: PL-0743/10; [J]; gm. Olsztyn, pow. częstochowski, **KFP**: Wyżyna Krakowско-Wieluńska; **UTM**: CB72; **AT**: DE84; 1979-08-10; Olsztyn pod Częstochową. Góra Zamkowa. Mchy, trawa i detritus ze skał wapiennych; Leg. ZMZ; 50°44'58"N 19°16'26"E; **ASL**: 351 m; **E**: 3b.

NHC-01786). ID: PL-0894/14; [J]; gm. Olsztyn, pow. częstochowski, **KFP**: Wyżyna Krakowско-Wieluńska; **UTM**: CB72; **AT**: DE84; 1979-08-10; Olsztyn k/Częstochowy. Góra Zamkowa. Mchy, zbutwiałe trawy i detritus ze słonecznych skał wapiennych; Leg. JR; 50°44'58"N 19°16'25"E; **ASL**: 352 m; **E**: 3b.

NHC-01787). ID: PL-0912/13; [J]; gm. Olsztyn, pow. częstochowski, **KFP**: Wyżyna Krakowско-Wieluńska; **UTM**: CB72; **AT**: DE84; 1979-08-10; Rez. „Zielona Góra” k/Częstochowy. Mchy z zacienionych skałek wapiennych; Leg. ZMZ; 50°46'47"N 19°13'52"E; **ASL**: 254 m; **E**: 3b.

NHC-01788). ID: PL-0917/15; [J]; gm. Olsztyn, pow. częstochowski, **KFP:** Wyżyna Krakowsko-Wieluńska; **UTM:** CB72; **AT:** DE84; 1979-08-10; Rez. „Zielona Góra” pod Częstochową. Strone skałki wapienne, z mchów, detritusu i trawy; Leg. ZMZ; 50°46'46"N 19°13'50"E; **ASL:** 308 m; **E:** 3b.

NHC-01789). ID: PL-0919/16; [J]; gm. Olsztyn, pow. częstochowski, **KFP:** Wyżyna Krakowsko-Wieluńska; **UTM:** CB72; **AT:** DE84; 1979-08-10; Rez. „Zielona Góra” pod Częstochową. Las bukowy z grabem i dębem, wysiano ze ściółki; Leg. ZMZ; 50°46'46"N 19°13'53"E; **ASL:** 233 m; **E:** 14c.

NHC-01790). ID: PL-0996/17; [J]; gm. Częstochowa, pow. Częstochowa, **KFP:** Wyżyna Krakowsko-Wieluńska; **UTM:** CB63; **AT:** DE83; 1979-08-10; Częstochowa. Stare gniazdo ptasie (wróbla?) u stóp Jasnej Góry; Leg. JR; 50°48'46"N 19°5'44"E; **ASL:** 289 m; **E:** 26; **M:** 26.

NHC-01791). ID: PL-1458/; [J]; gm. Olsztyn, pow. częstochowski, **KFP:** Wyżyna Krakowsko-Wieluńska; **UTM:** CB72; **AT:** DE84; 1979-08-10; Rez. Zielona Góra k/Częstochowy. Mchy i detritus naskalny; Leg. JR; 50°46'44"N 19°13'55"E; **ASL:** 317 m; **E:** 3b.

NHC-01792). ID: PL-1643/; [J]; gm. Częstochowa, pow. Częstochowa, **KFP:** Wyżyna Krakowsko-Wieluńska; **UTM:** CB63; **AT:** DE83; 1979-08-10; Częstochowa. Stare gniazdo ptasie (wróbla?) u stóp Jasnej Góry; Leg. JR; 50°48'47"N 19°5'42"E; **ASL:** 291 m; **E:** 26; **M:** 26.

Woj. świętokrzyskie

NHC-01793). ID: PL-0910/38; [J]; gm. Bieliny, pow. kielecki, **KFP:** Góry Świętokrzyskie; **UTM:** DB92; **AT:** EE86; 1979-08-07; Rez. „Zamczysko” pod Makoszynem. Las mieszany. Ze starego, zbutwiełego pniaka jodły (*Abies alba*); Leg. ZMZ; 50°47'7"N 20°57'14"E; **ASL:** 360 m; **E:** 20c; **M:** 28.

NHC-01794). ID: PL-0911/3; [J]; gm. Sandomierz, pow. sandomierski, **KFP:** Wyżyna Małopolska; **UTM:** EB51; **AT:** FE92; 1979-08-07; Sandomierz. Mała dziupla w lipie (*Tilia cordata*). Wilgotne próchno z resztkami gnijących grzybów; Leg. JR; 50°41'3"N 21°44'42"E; **ASL:** 190 m; **E:** 23; **M:** 29.

NHC-01795). ID: PL-0913/4; [J]; gm. Opatów, pow. opatowski, **KFP:** Góry Świętokrzyskie; **UTM:** EB32; **AT:** FE80; 1979-08-07; Opatów. Suche resztki słomy, liście i detritus ze szpary pod dachem szopy; Leg. JR; 50°47'44"N 21°26'12"E; **ASL:** 223 m; **E:** 34; **M:** 30.

NHC-01796). ID: PL-0914/39; [J]; gm. Daleszyce, pow. kielecki, **KFP:** Góry Świętokrzyskie; **UTM:** DB92; **AT:** EE86; 1979-08-07; Rez. „Zamczysko” pod Makoszynem. Młody las bukowy, wysiano ze ściółki; Leg. ZMZ; 50°44'49"N 20°54'36"E; **ASL:** 290 m; **E:** 14c.

NHC-01797). ID: PL-0922/42; [J]; gm. Bieliny, pow. kielecki, **KFP:** Góry Świętokrzyskie; **UTM:** DB92; **AT:** EE86; 1979-08-07; Rez. „Zamczysko” pod Makoszynem. Młody las bukowy. Zmurszały pniak buka (*Fagus sylvatica*); Leg. JR; 50°46'58"N 20°57'9"E; **ASL:** 396 m; **E:** 14c; **M:** 28.

NHC-01798). ID: PL-1457/; [J]; gm. Bieliny, pow. kielecki, **KFP:** Góry Świętokrzyskie; **UTM:** DB92; **AT:** EE86; 1979-08-07; Makoszyn. Kserotermiczne zbocza nad rzeczką Bielnianką. Mech, trawa i detritus ze skałek wapiennych; Leg. ZMZ; 50°48'24"N 20°57'38"E; **ASL:** 293 m; **E:** 3b.

NHC-01799). ID: PL-0748/37; [J]; gm. Szydłów, pow. staszowski, **KFP:** Wyżyna Małopolska; **UTM:** EB00; **AT:** EF07; 1979-08-10; Szydłów. Kserotermiczne zbocze w starym kamieniołomie, mchy i detritus; Leg. ZMZ; 50°36'1"N 21°0'22"E; **ASL:** 250 m; **E:** 1.

NHC-01800). ID: PL-0909/2; [J]; gm. Łoniów, pow. sandomierski, **KFP:** Wyżyna Małopolska; **UTM:** EB30; **AT:** FF00; 1979-08-10; Łoniów pod Sandomierzem. Gęsty las liściasty z domieszką sosny, wysiano ze ściółki; Leg. JR; 50°33'13"N 21°29'55"E; **ASL:** 188 m; **E:** 20b.

NHC-01801). ID: PL-0920/41; [J]; gm. Nagłowice, pow. jędrzejowski, **KFP:** Wyżyna Małopolska; **UTM:** DB31; **AT:** EE90; 1979-08-10; Jaronowice k/Jędrzejowa. Stary park. Dziupła w kasztanowcu (*Aesculus hippocastanum*); Leg. JR; 50°39'11"N 20°2'32"E; **ASL:** 281 m; **E:** 23; **M:** 29.

NHC-01802). ID: PL-0921/7; [J]; gm. Staszów, pow. staszowski, **KFP:** Wyżyna Małopolska; **UTM:** EB00; **AT:** EF07; 1979-08-10; Kurozwęki koło Staszowa. Zarośla. Z próchna martwej, starej lipy (*Tilia cordata*); Leg. JR; 50°35'30"N 21°6'14"E; **ASL:** 206 m; **E:** 22; **M:** 28.

NHC-01803). ID: PL-1225/46; [J]; gm. Nowa Słupia, pow. kielecki, **KFP:** Góry Świętokrzyskie; **UTM:** EB03; **AT:** EE77; 1979-10-23; Góry Świętokrzyskie. Rez. Chełmowa Góra. Las bukowy z domieszką graba, sosny i jawora. Dziupła w starym buku (*Fagus sylvatica*); Leg. JR; 50°53'4"N 21°6'31"E; **ASL:** 354 m; **E:** 13a; **M:** 29.

Woj. warmińsko-mazurskie

NHC-01804). ID: PL-0764/19; [J]; gm. Olecko, pow. olecki, **KFP:** Pojezierze Mazurskie; **UTM:** FE09; **AT:** FB16; 1979-06-20; Okolice Olecka. Bór sosnowy z podszytem kruszyny i klonu, ze ściółki; Leg. ZMZ; 54°3'47"N 22°31'41"E; **ASL:** 176 m; **E:** 16.

NHC-01805). ID: PL-0769/24; [J]; gm. Dubeninki, pow. gołdapski, **KFP:** Pojezierze Mazurskie; **UTM:** FF02; **AT:** FA86; 1979-06-20; Puszcza Romincka. Żytkiejmy. Bór świerkowy z domieszką dębu, ze ściółki; Leg. ZMZ; 54°20'3"N 22°41'2"E; **ASL:** 203 m; **E:** 17b.

NHC-01806). ID: PL-0770/25; [J]; gm. Elk, pow. elcki, **KFP:** Pojezierze Mazurskie; **UTM:** EE96; **AT:** FB35; 1979-06-20; Okolice Elku. Bór sosnowy z gęstym podszytem, ze ściółki; Leg. ZMZ; 53°50'43"N 22°24'27"E; **ASL:** 129 m; **E:** 16.

NHC-01807). ID: PL-0771/26; [J]; gm. Olecko, pow. olecki, **KFP:** Pojezierze Mazurskie; **UTM:** EE98; **AT:** FB15; 1979-06-20; Okolice Olecka. Sucha łąka; Leg. ZMZ; 54°1'20"N 22°28'34"E; **ASL:** 170 m; **E:** 5.

NHC-01808). ID: PL-0772/27; [J]; gm. Kowale Oleckie, pow. olecki, **KFP:** Pojezierze Mazurskie; **UTM:** EF80; **AT:** FB04; 1979-06-20; Guzy k/Kowali Oleckich. Rez. „Cisowy Jar”. Bór sosnowy z bogatym runem i podszytem, ze ściółki; Leg. ZMZ; 54°9'39"N 22°21'5"E; **ASL:** 251 m; **E:** 16.

NHC-01809). ID: PL-0773/28; [J]; gm. Gołdap, pow. gołdapski, **KFP:** Pojezierze Mazurskie; **UTM:** EF81; **AT:** FA84; 1979-06-20; Jurkiszki k/Gołdapi. Las mieszany (sosna, jesion, brzoza i klon), ze ściółki; Leg. ZMZ; 54°18'49"N 22°22'7"E; **ASL:** 161 m; **E:** 20b.

NHC-01810). ID: PL-0779/34; [J]; gm. Gołdap, pow. gołdapski, **KFP:** Pojezierze Mazurskie; **UTM:** EF81; **AT:** FA84; 1979-06-20; Jurkiszki k/Gołdapi. Łąka; Leg. ZMZ; 54°18'37"N 22°21'56"E; **ASL:** 159 m; **E:** 5.

NHC-01811). ID: PL-0780/35; [J]; gm. Kowale Oleckie, pow. olecki, **KFP:** Pojezierze Mazurskie; **UTM:** EF80; **AT:** FB04; 1979-06-20; Guzy k/Kowali Oleckich. Rez. „Cisowy Jar”. Wielogatunkowy las liściasty z bogatym runem, ze ściółki; Leg. ZMZ; 54°9'43"N 22°21'8"E; **ASL:** 253 m; **E:** 13b.

Woj. zachodniopomorskie

NHC-01812). ID: PL-0699/5; [J]; gm. Tychowo, pow. białogardzki, **KFP:** Pojezierze Pomorskie; **UTM:** WV77; **AT:** BB34; 1979-09-13; Podborsko pod Białogardem. Torfowisko wysokie; Leg. ZMZ; 53°55'18"N 16°7'58"E; **ASL:** 58 m; **E:** 7c.

NHC-01813). ID: PL-0751/25; [J]; gm. Człopa, pow. wałecki, **KFP:** Pojezierze Pomorskie; **UTM:** WU78; **AT:** BC23; 1979-09-13; Rez. Stary Załom. Ols nad jeziorem, ze ściółki; Leg. ZMZ; 53°4'59"N 16°3'13"E; **ASL:** 61 m; **E:** 11.

NHC-01814). ID: PL-0752/9; [J]; gm. Złocieniec, pow. drawski, **KFP:** Pojezierze Pomorskie; **UTM:** WV63; **AT:** BB63; 1979-09-13; Cieszyno. Torfowisko przejściowe nad jez. Bielanowskim; Leg. ZMZ; 53°34'46"N 23°27'49"E; **ASL:** 128 m; **E:** 7b.

NHC-01815). ID: PL-0753/10; [J]; gm. Tychowo, pow. białogardzki, **KFP:** Pojezierze Pomorskie; **UTM:** WV77; **AT:** BB34; 1979-09-13; Podborsko pod Białogardem. Torfowisko wysokie; Leg. ZMZ; 53°55'19"N 16°7'58"E; **ASL:** 81 m; **E:** 7c.

NHC-01816). ID: PL-1335/36; [J]; gm. Człopa, pow. wałecki, **KFP:** Pojezierze Pomorskie; **UTM:** WU78; **AT:** BC23; 1979-09-13; Rez. „Stary Załom”. Gleba i turzyce w lesie liściastym; Leg. WN; 53°4'59"N 16°3'11"E; **ASL:** 61 m; **E:** 13b.

NHC-01817). ID: PL-1594/; [J]; gm. Człopa, pow. wałecki, **KFP:** Pojezierze Pomorskie; **UTM:** WU78; **AT:** BC23; 1979-09-13; Rez. „Stary Załom”. Ols nad jeziorem, ze ściółki; Leg. ZMZ; 53°5'14"N 16°3'7"E; **ASL:** 89 m; **E:** 11.

NHC-01818). ID: PL-1658/; [J]; gm. Człopa, pow. wałecki, **KFP:** Pojezierze Pomorskie; **UTM:** WU78; **AT:** BC23; 1979-09-13; Rez. „Stary Załom” k/Człopy. Turzycowisko; Leg. CB; 53°5'3"N 16°3'8"E; **ASL:** 58 m; **E:** 8.

NHC-01819). ID: PL-0754/11; [J]; gm. Mielno, pow. koszaliński, **KFP:** Pobrzeże Bałtyku; **UTM:** WA51; **AT:** BA92; 1979-09-14; Gąski. Wydma nadmorska, zbutwiałe turzyce; Leg. ZMZ; 54°14'48"N 15°54'45"E; **ASL:** 2 m; **E:** 2a.

NHC-01820). ID: PL-0755/12; [J]; gm. Kołobrzeg, pow. kołobrzegi, **KFP:** Pobrzeże Bałtyku; **UTM:** WA30; **AT:** BB00; 1979-09-14; Grzybowo. Nadmorska wydma szara, mchy, trawy i liście turzyc; Leg. ZMZ; 54°10'2"N 15°29'36"E; **ASL:** 2 m; **E:** 2a.

NHC-01821). ID: PL-0756/25; [J]; gm. Dziwnów, pow. kamieński, **KFP:** Pobrzeże Bałtyku; **UTM:** VV88; **AT:** AB15; 1979-09-14; Dziwnówek. Nadmorska wydma szara, mchy i turzyce; Leg. JR; 54°2'21"N 14°48'45"E; **ASL:** 3 m; **E:** 2a.

NHC-01822). ID: PL-0757/26; [J]; gm. Rewal, pow. gryficki, **KFP:** Pobrzeże Bałtyku; **UTM:** WV09; **AT:** AB07; 1979-09-14; Pogorzelica. Nadmorski bór sosnowy, z mchów i porostów; Leg. ZMZ; 54°6'11"N 15°6'42"E; **ASL:** 8 m; **E:** 16.

NHC-01823). ID: PL-0758/27; [J]; gm. Rewal, pow. gryficki, **KFP**: Pobrzeże Bałtyku; **UTM**: WV09; **AT**: AB07; 1979-09-14; Pogorzelica. Nadmorski łąkowy bór sosnowy, z mchów i *Empetrum* sp; Leg. ZMZ; 54°6'11"N 15°6'37"E; **ASL**: 8 m; **E**: 16c.

NHC-01824). ID: PL-0759/28; [J]; gm. Rewal, pow. gryficki, **KFP**: Pobrzeże Bałtyku; **UTM**: WV09; **AT**: AB07; 1979-09-14; Pogorzelica. Ols zalewany okresowo przez morze, ze ściółki; Leg. ZMZ; 54°6'18"N 15°6'59"E; **ASL**: 3 m; **E**: 11.

NHC-01825). ID: PL-1320/42; [J]; gm. Rewal, pow. gryficki, **KFP**: Pobrzeże Bałtyku; **UTM**: VV98; **AT**: AB16; 1979-09-14; Pobierowo. Mokra łąka z turzycami; Leg. ZMZ; 54°3'10"N 14°57'11"E; **ASL**: 0 m; **E**: 5.

NHC-01826). ID: PL-1325/43; [J]; gm. Kołobrzeg, pow. kołobrzeski, **KFP**: Pobrzeże Bałtyku; **UTM**: WA30; **AT**: BB00; 1979-09-14; Grzybowo. Nadmorska zasolona łąka; Leg. MK; 54°10'8"N 15°31'4"E; **ASL**: 1 m; **E**: 4.

NHC-01827). ID: PL-1326/44; [J]; gm. Rewal, pow. gryficki, **KFP**: Pobrzeże Bałtyku; **UTM**: WV09; **AT**: AB07; 1979-09-14; Pogorzelica. Nadmorski bór sosnowy, ze ściółki; Leg. ZMZ; 54°6'27"N 15°8'9"E; **ASL**: 10 m; **E**: 16.

NHC-01828). ID: PL-1330/47; [J]; gm. Rewal, pow. gryficki, **KFP**: Pobrzeże Bałtyku; **UTM**: WV09; **AT**: AB07; 1979-09-14; Niechorze. Stary Las dębowo-sosnowy, ze ściółki; Leg. ZMZ; 54°5'45"N 15°6'26"E; **ASL**: 8 m; **E**: 20b.

NHC-01829). ID: PL-1331/48; [J]; gm. Goleniów, pow. goleniowski, **KFP**: Pojezierze Pomorskie; **UTM**: VV83; **AT**: AB65; 1979-09-14; Okolice Goleniowa. Las bukowy z domieszka sosny, ze ściółki; Leg. WN; 53°33'9"N 14°48'32"E; **ASL**: 14 m; **E**: 14a.

NHC-01830). ID: PL-1339/49; [J]; gm. Rewal, pow. gryficki, **KFP**: Pobrzeże Bałtyku; **UTM**: WV09; **AT**: AB07; 1979-09-14; Niechorze. Stary las mieszany dębowo-sosnowy, ze ściółki; Leg. ZMZ; 54°5'46"N 15°6'26"E; **ASL**: 8 m; **E**: 20b.

NHC-01831). ID: PL-1341/50; [J]; gm. Rewal, pow. gryficki, **KFP**: Pobrzeże Bałtyku; **UTM**: WV09; **AT**: AB07; 1979-09-14; Pogorzelica. Nadmorski bór sosnowy, ze ściółki; Leg. WN; 54°6'22"N 15°7'39"E; **E**: 16.

NHC-01832). ID: PL-1342/38; [J]; gm. Kołobrzeg, pow. kołobrzeski, **KFP**: Pobrzeże Bałtyku; **UTM**: WA30; **AT**: BB00; 1979-09-14; Grzybowo. Nadmorski bór sosnowy, ze ściółki; Leg. WN; 54°10'4"N 15°30'13"E; **E**: 16c.

NHC-01833). ID: PL-0760/29; [J]; gm. Warnice, pow. pyrzycki, **KFP**: Pojezierze Pomorskie; **UTM**: VU99; **AT**: AC05; 1979-09-15; Grzędziec. Rezerwat stepowy; Leg. ZMZ; 53°12'45"N 14°56'19"E; **ASL**: 33 m; **E**: 1.

NHC-01834). ID: PL-1327/45; [J]; gm. Goleniów, pow. goleniowski, **KFP**: Pojezierze Pomorskie; **UTM**: VV82; **AT**: AB85; 1979-10-02; Puszcza Bukowa pod Szczecinem. Bucznina źródłiskowa (*Mercuriali-Fagetum*), ze ściółki; Leg. AK; 53°26'15"N 14°48'19"E; **ASL**: 28 m; **E**: 14a.

NHC-01835). ID: PL-1329/46; [J]; gm. Stare Czarnowo, pow. gryfiński, **KFP**: Pojezierze Pomorskie; **UTM**: VV71; **AT**: AB94; 1979-10-02; Puszcza Bukowa pod Szczecinem. Rez. „Bu-

kowe Zdroje”. Buczyna, ze ściółki – bez siania; Leg. SBB; 53°21'9”N 14°37'46”E; **ASL**: 95 m; **E**: 14a.

1980

Woj. dolnośląskie

NHC-01836). ID: PL-1424/; [J]; gm. Jelenia Góra, pow. Jelenia Góra, **KFP**: Sudety Zachodnie; **UTM**: WS42; **AT**: AE79; 1980-07-20; Jagniątków k/Jeleniej Góry. Las bukowy, ze ściółki; Leg. JR; 50°48'48”N 15°35'34”E; **ASL**: 694 m; **E**: 14b.

Woj. lubelskie

NHC-01837). ID: PL-0821/11; [J]; gm. Wojsławice, pow. chełmski, **KFP**: Wyżyna Lubelska; **UTM**: FB74; **AT**: GE65; 1980-09-25; Okolice Wojsławic. Wielogatunkowy las liściasty, z pojedynczymi sosnami. Runo bogate; Leg. ZMZ; 50°55'9”N 23°33'17”E; **ASL**: 219 m; **E**: 13b.

NHC-01838). ID: PL-0822/4; [J]; gm. Międzyrzec Podlaski, pow. bialski, **KFP**: Podlasie; **UTM**: FC26; **AT**: FD49; 1980-09-25; Okolice Międzyrzecza Podlaskiego. Wielogatunkowy las liściasty, ze ściółki; Leg. ZMZ; 51°58'51”N 22°48'45”E; **ASL**: 152 m; **E**: 13b.

NHC-01839). ID: PL-1095/9; [J]; gm. Kraśnik, pow. kraśnicki, **KFP**: Wyżyna Lubelska; **UTM**: EB84; **AT**: FE66; 1980-09-25; Okolice Kraśnika. Wielogatunkowy las liściasty. Stare gniazdo ptaka; Leg. AK; 50°56'12”N 22°16'39”E; **ASL**: 251 m; **E**: 13a; **M**: 26.

NHC-01840). ID: PL-1099/12; [J]; gm. Sawin, pow. chełmski, **KFP**: Wyżyna Lubelska; **UTM**: FB68; **AT**: GE13; 1980-09-25; Rez. „Bachus”. Las dębowo-grabowy, ze ściółki i liści; Leg. AKa; 51°17'58”N 23°25'32”E; **ASL**: 191 m; **E**: 13a.

NHC-01841). ID: PL-1161/13; [J]; gm. Sawin, pow. chełmski, **KFP**: Wyżyna Lubelska; **UTM**: FB68; **AT**: GE13; 1980-09-25; Rez. „Bachus”. Las dębowo-grabowy, wysiano ze ściółki; Leg. ZMZ; 51°17'58”N 23°26'20”E; **ASL**: 191 m; **E**: 13a.

NHC-01842). ID: PL-1163/20; [J]; gm. Uchanie, pow. hrubieszowski, **KFP**: Wyżyna Lubelska; **UTM**: FB94; **AT**: GE55; 1980-09-25; Wysokie koło Teratynia. Las liściasty z pojedynczymi starymi sosnami, wysiano ze ściółki; Leg. ZMZ; 50°55'11”N 23°42'16”E; **ASL**: 237 m; **E**: 13b.

NHC-01843). ID: PL-1165/10; [J]; gm. Kraśnik, pow. kraśnicki, **KFP**: Wyżyna Lubelska; **UTM**: EB94; **AT**: FE66; 1980-09-25; Okolice Kraśnika. Las liściasty o charakterze grądu z domieszką sosny; Leg. ZMZ; 50°55'11”N 22°18'31”E; **ASL**: 257 m; **E**: 13a.

NHC-01844). ID: PL-1432/; [J]; gm. Kraśnik, pow. kraśnicki, **KFP**: Wyżyna Lubelska; **UTM**: EB94; **AT**: FE66; 1980-09-25; Kraśnik. Wielogatunkowy las liściasty. Gniazdo ptaka; Leg. AK; 50°56'19”N 22°16'55”E; **ASL**: 250 m; **E**: 13a; **M**: 26.

NHC-01845). ID: PL-1434/; [J]; gm. Sawin, pow. chełmski, **KFP**: Wyżyna Lubelska; **UTM**: FB68; **AT**: GE13; 1980-09-25; Rez. „Bachus” k/Chelma. Las grądowy, ściółka bez siania; Leg. ZMZ; 51°17'53”N 23°25'11”E; **ASL**: 195 m; **E**: 13a.

NHC-01846). ID: PL-1167/21; [J]; gm. Uchanie, pow. hrubieszowski, **KFP:** Wyżyna Lubelska; **UTM:** FB94; **AT:** GE66; 1980-09-26; Okolice Teratyna. Las liściasty (brzoza, grab, dąb). Runo słabo wykształcone; Leg. ZMZ; 50°54'13"N 23°44'11"E; **ASL:** 219 m; **E:** 13b.

Woj. małopolskie

NHC-01847). ID: PL-1160/5; [J]; gm. Krościenko nad Dunajcem, pow. nowotarski, **KFP:** Pieńiny; **UTM:** DV57; **AT:** EG33; 1977-09-02; Przełęcz Sosnów. Las mieszany (świerk, dąb, brzoza) podszyty jarzębiną, ze ściółki; Leg. WW; 49°25'11"N 20°33'1"E; **ASL:** 360 m; **E:** 20c.

NHC-01848). ID: PL-1098/156; [J]; gm. Kościelisko, pow. tatrzański, **KFP:** Tatry; **UTM:** DV15; **AT:** DG58; 1980-08-28; Tatry zachodnie. Tatrzański P.N. Polana Chochołowska Niżna. Opuszczony szałas. Resztki siana i zbutwiałe drewno z podłogi; Leg. JR; 49°14'11"N 19°47'31"E; **ASL:** 1130 m; **E:** 34.

NHC-01849). ID: PL-1433/; [J]; gm. Kościelisko, pow. tatrzański, **KFP:** Tatry; **UTM:** DV15; **AT:** DG58; 1980-08-28; Tatry zachodnie. Tatrzański P.N. Niżna Polana Chochołowska. Opuszczony szałas. Resztki zbutwiałego drewna przemieszane z ziemią; Leg. JR; 49°14'16"N 19°47'31"E; **ASL:** 1130 m; **E:** 34.

NHC-01850). ID: PL-1206/187; [J]; gm. Kościelisko, pow. tatrzański, **KFP:** Tatry; **UTM:** DV15; **AT:** DG58; 1980-09-03; Tatry zachodnie. Tatrzański P.N. Wąwóz Małe Koryciska. Mech z pionowej skałki; Leg. JR; 49°16'4"N 19°48'26"E; **ASL:** 1056 m; **E:** 3b.

Woj. mazowieckie

NHC-01851). ID: PL-1453/; [J]; gm. Brudzeń Duży, pow. płocki, **KFP:** Nizina Wielkopolsko-Kujawska; **UTM:** DD02; **AT:** DC86; 1980-06-30; Wypasana łąka przy ujściu Skrwy do Wisły; Leg. JK; 52°34'59"N 19°31'50"E; **ASL:** 54 m; **E:** 5.

NHC-01852). ID: PL-1100/4; [J]; gm. Puszcza Mariańska, pow. żyrardowski, **KFP:** Nizina Mazowiecka; **UTM:** DC56; **AT:** ED42; 1980-09-27; Puszcza Mariańska. Las grabowy z domieszka brzozy i sosny między Żyrardowem, a Skierniewicami, ze ściółki; Leg. AKa; 51°59'52"N 20°21'29"E; **ASL:** 143 m; **E:** 20b.

NHC-01853). ID: PL-1430/; [J]; gm. Puszcza Mariańska, pow. żyrardowski, **KFP:** Nizina Mazowiecka; **UTM:** DC56; **AT:** ED42; 1980-09-27; Puszcza Mariańska. Las grabowy z domieszka sosny i brzozy między Żyrardowem, a Skierniewicami, ze ściółki; Leg. ZMZ; 51°59'32"N 20°21'16"E; **ASL:** 133 m; **E:** 20b.

Woj. opolskie

NHC-01854). ID: PL-1179/27; [J]; gm. Wolczyn, pow. kluczborski, **KFP:** Śląsk Górny; **UTM:** CE46; **AT:** BB96; 1980-05-27; Rez. „Komorzno” k/Kluczborka. Las bukowy, butwina i ziemia – bez siania; Leg. JR; 51°7'28"N 18°2'38"E; **ASL:** 206 m; **E:** 14c.

NHC-01855). ID: PL-1191/28; [J]; gm. Gogolin, pow. krapkowicki, **KFP:** Śląsk Górny; **UTM:** CF16; **AT:** BB90; 1980-05-28; Rez. Kamień Śląski. Park, próchno przemieszane z ziemią – bez siania; Leg. JR; 50°32'11"N 18°4'23"E; **ASL:** 202 m; **E:** 23; **M:** 28.

NHC-01856). ID: PL-1427/; [J]; gm. Gogolin, pow. krapkowicki, **KFP:** Śląsk Górny; **UTM:** CF16; **AT:** BB90; 1980-05-28; Rez. „Kamień Śląski” k/Krapkowic. Las liściasty o charakterze grądu, ze ściółki; Leg. JR; 50°32'47"N 18°2'26"E; **ASL:** 195 m; **E:** 13a.

NHC-01857). ID: PL-1192/29; [J]; gm. Głucholazy, pow. nyski, **KFP:** Sudety Wschodnie; **UTM:** XR67; **AT:** CF31; 1980-05-30; Głucholazy. Mchy z zacienionych skałek (niewapiennych) nad rzeką; Leg. JR; 50°18'32"N 17°22'20"E; **ASL:** 298 m; **E:** 3a.

Woj. podkarpackie

NHC-01858). ID: PL-1413/; [J]; gm. Bircza, pow. przemyski, **KFP:** Beskid Wschodni; **UTM:** EA90; **AT:** FG07; 1980-06-16; Lipa. Pogórze Dynowskie. Las liściasty o charakterze grądu; Leg. JB; 49°41'50"N 22°21'54"E; **ASL:** 389 m; **E:** 13a.

Woj. podlaskie

NHC-01859). ID: PL-1101/21; [J]; gm. Supraśl, pow. białostocki, **KFP:** Podlasie; **UTM:** FE60; **AT:** GC02; 1980-09-23; Puszcza Knyszyńska. Międzyrzecze. Bór świerkowy z bogatym runem 24 km od Białegostoku, ze ściółki; Leg. WN; 53°15'28"N 23°27'7"E; **ASL:** 170 m; **E:** 17b.

NHC-01860). ID: PL-1429/; [J]; gm. Szudziałowo, pow. sokulski, **KFP:** Podlasie; **UTM:** FE60; **AT:** GB92; 1980-09-23; Puszcza Knyszyńska. Rezerwat „Międzyrzecze”. Bór świerkowy 24 km N od Białegostoku, ze ściółki; Leg. ZMZ; 53°16'4"N 23°29'35"E; **ASL:** 171 m; **E:** 17b.

NHC-01861). ID: PL-1102/22; [J]; gm. Hajnówka, pow. hajnowski, **KFP:** Puszcza Białowieńska; **UTM:** FD74; **AT:** GC54; 1980-09-24; Puszcza Białowieńska. Bór świerkowy z podszyciem liściastym koło Hajnówki, ze ściółki; Leg. WN; 52°44'48"N 23°38'6"E; **ASL:** 191 m; **E:** 17b.

NHC-01862). ID: PL-1162/23; [J]; gm. Milejczyce, pow. siemiatycki, **KFP:** Podlasie; **UTM:** FD42; **AT:** GC81; 1980-09-24; Milejczyce. 17 km. Na N-E od Siemiatycz. Bór sosnowy świeży, ze ściółki; Leg. ZMZ; 52°31'5"N 23°8'38"E; **ASL:** 176 m; **E:** 16a.

NHC-01863). ID: PL-1164/24; [J]; gm. Milejczyce, pow. siemiatycki, **KFP:** Podlasie; **UTM:** FD41; **AT:** GC80; 1980-09-24; 17 km. Na N-E Od Siemiatycz. Bór sosnowy, z mchów i widłaków; Leg. ZMZ; 52°29'44"N 23°5'3"E; **ASL:** 161 m; **E:** 16.

NHC-01864). ID: PL-1431/; [J]; gm. Hajnówka, pow. hajnowski, **KFP:** Puszcza Białowieńska; **UTM:** FD74; **AT:** GC54; 1980-09-24; Puszcza Białowieńska. Okolice Hajnówki. Bór świerkowy; Leg. ZMZ; 52°44'17"N 23°39'27"E; **ASL:** 179 m; **E:** 17b.

NHC-01865). ID: PL-1166/6; [J]; gm. Śniadowo, pow. łomżyński, **KFP:** Nizina Mazowiecka; **UTM:** ED68; **AT:** FC12; 1980-09-25; Bór sosnowy 5 km W od Łomży. W podszycie jałowce, dąb i jarzębina; Leg. ZMZ; 53°8'56"N 21°57'11"E; **ASL:** 142 m; **E:** 16.

Woj. pomorskie

NHC-01866). ID: PL-0810/18; [J]; gm. Gdańsk, pow. Gdańsk, **KFP:** Pobrzeże Bałtyku; **UTM:** CF33; **AT:** CA89; 1980-06-30; Gdańsk-Oliwa. Las mieszany (dąb, świerk) z obfitym runem, ze ściółki; Leg. AKa; 54°24'22"N 18°31'51"E; **ASL:** 369 m; **E:** 20c.

NHC-01867). ID: PL-0814/19; [J]; gm. Gdańsk, pow. Gdańsk, **KFP:** Pobrzeże Bałtyku; **UTM:** CF33; **AT:** CA89; 1980-06-30; Gdańsk-Oliwa. Las mieszany (modrzew, dąb, wiąz), ze ściółki; Leg. AKA; 54°24'14"N 18°32'4"E; **ASL:** 116 m; **E:** 13b.

NHC-01868). ID: PL-0815/20; [J]; gm. Gdańsk, pow. Gdańsk, **KFP:** Pobrzeże Bałtyku; **UTM:** CF33; **AT:** CA89; 1980-06-30; Gdańska-Oliwa. Las mieszany, mchy, porosty i kora ze zwalnego buka; Leg. AKA; 54°24'14"N 18°32'4"E; **ASL:** 116 m; **E:** 20b; **M:** 32.

NHC-01869). ID: PL-0817/21; [J]; gm. Gdańsk, pow. Gdańsk, **KFP:** Pobrzeże Bałtyku; **UTM:** CF33; **AT:** CA89; 1980-06-30; Gdańsk-Oliwa. Las mieszany, ze ściółki i gleby; Leg. AKA; 54°24'9"N 18°31'56"E; **ASL:** 101 m; **E:** 20b.

Woj. śląskie

NHC-01870). ID: PL-1459/; [J]; gm. Jeleśnia, pow. żywiecki, **KFP:** Beskid Zachodni; **UTM:** CV78; **AT:** DG25; 1980-05-23; Pilsko. Mchy i porosty na szczycie, bez siania; Leg. HD; 49°32'17"N 19°19'13"E; **ASL:** 1350 m; **E:** 3a.

NHC-01871). ID: PL-1168/24; [J]; gm. Leśnica, pow. strzelecki, **KFP:** Śląsk Górny; **UTM:** CF27; **AT:** BA99; 1980-05-28; Góra Św. Anny koło Strzelec Opolskich. Mchy z zacienionych skałek wapiennych; Leg. ZMZ; 50°27'9"N 18°10'15"E; **ASL:** 348 m; **E:** 3b.

NHC-01872). ID: PL-1172/25; [J]; gm. Chrzastowice, pow. opolski, **KFP:** Śląsk Górny; **UTM:** CF06; **AT:** BB91; 1980-05-28; Wilgotny las liściasty na E od Opola, ze ściółki; Leg. JR; 50°38'37"N 18°2'40"E; **ASL:** 169 m; **E:** 13b.

NHC-01873). ID: PL-1171/12; [J]; gm. Pietrowice Wielkie, pow. raciborski, **KFP:** Śląsk Górny; **UTM:** BA95; 1980-05-29; Krowiarki k/Raciborza. Zapuszczony park, ze ściółki; Leg. JR; 50°8'7"N 18°5'6"E; **ASL:** 252 m; **E:** 5.

NHC-01874). ID: PL-1226/52; [J]; gm. Hażlach, pow. cieszyński, **KFP:** Beskid Zachodni; **UTM:** CA21; **AT:** DF90; 1980-05-29; Hażlach. Las mieszany. Duże gniazdo ptaka z mchu w dziupli dębu; Leg. JR; 49°47'40"N 18°38'12"E; **ASL:** 326 m; **E:** 20b; **M:** 26.

NHC-01875). ID: PL-1226/52; [J]; gm. Hażlach, pow. cieszyński, **KFP:** Beskid Zachodni; **UTM:** CA21; **AT:** DF90; 1980-05-29; Hażlach. Las mieszany. Duże gniazdo ptaka z mchu w dziupli dębu; Leg. JR; 49°47'44"N 18°38'6"E; **ASL:** 315 m; **E:** 20b; **M:** 26.

NHC-01876). ID: PL-1419/; [J]; gm. Cieszyn, pow. cieszyński, **KFP:** Beskid Zachodni; **UTM:** CA21; **AT:** DF90; 1980-05-29; Rez. Kopce k/Cieszyna. Las grądowy z domieszką buka, ze ściółki; Leg. JR; 49°46'44"N 18°36'26"E; **ASL:** 281 m; **E:** 13a.

NHC-01877). ID: PL-1420/; [J]; gm. Racibórz, pow. raciborski, **KFP:** Śląsk Górny; **UTM:** CA05; **AT:** CF67; 1980-05-29; Racibórz. Park. Stary, wypróchniały u podstawy dąb (*Quercus* sp.); Leg. JR; 50°5'10"N 18°13'1"E; **ASL:** 191 m; **E:** 23; **M:** 28.

NHC-01878). ID: PL-1421/; [J]; gm. Racibórz, pow. raciborski, **KFP:** Śląsk Górny; **UTM:** CA05; **AT:** CF67; 1980-05-29; Okolice Raciborza. Pas drzew i zarośli przy szosie na Rybnik, ze ściółki; Leg. JR; 50°4'52"N 18°16'56"E; **ASL:** 257 m; **E:** 13b.

NHC-01879). ID: PL-1425/; [J]; gm. Rudnik, pow. raciborski, **KFP**: Śląsk Górny; **UTM**: BA95; 1980-05-29; Szonowice k/Raciborza. Las liściasty o charakterze gradu, ze ściółki; Leg. JR; 50°8'50"N 18°10'22"E; **ASL**: 273 m; **E**: 13a.

NHC-01880). ID: PL-1173/26; [J]; gm. Głogówek, pow. prudnicki, **KFP**: Śląsk Dolny; **UTM**: YR08; **AT**: CF34; 1980-05-30; Głogówek. Park zamkowy, ze ściółki; Leg. JR; 50°21'15"N 17°51'31"E; **ASL**: 195 m; **E**: 23.

Woj. świętokrzyskie

NHC-01881). ID: PL-1370/50; [J]; gm. Wiślica, pow. buski, **KFP**: Wyżyna Małopolska; **UTM**: DA78; **AT**: EF24; 1980-05-08; Rez. „Skorocice” k/Buska. Murawa na skałkach gipsowych o charakterze kserotermicznym; Leg. WW; 50°25'16"N 20°40'22"E; **ASL**: 205 m; **E**: 1.

Woj. warmińsko-mazurskie

NHC-01882). ID: PL-1096/39; [J]; gm. Piecki, pow. mrągowski, **KFP**: Pojezierze Mazurskie; **UTM**: EE24; **AT**: EB68; 1980-09-23; Zgon. Stary bór świerkowy, mech, kora i resztki zbudowanego drewna – bez siania; Leg. AK; 53°38'38"N 21°23'4"E; **ASL**: 150 m; **E**: 17b; **M**: 28.

NHC-01883). ID: PL-1097/40; [J]; gm. Orzysz, pow. piski, **KFP**: Pojezierze Mazurskie; **UTM**: EE66; **AT**: FB42; 1980-09-23; Okolice Orzysza. Stary bór sosnowy z domieszką świerka; Leg. WN; 53°47'46"N 21°58'2"E; **ASL**: 117 m; **E**: 16.

NHC-01884). ID: PL-1428/; [J]; gm. Orzysz, pow. piski, **KFP**: Pojezierze Mazurskie; **UTM**: EE66; **AT**: FB42; 1980-09-23; Orzysz. Bór sosnowy z niewielką domieszką świerka, ze ściółki; Leg. ZMZ; 53°48'56"N 21°58'37"E; **ASL**: 122 m; **E**: 16.

NHC-01885). ID: PL-1436/; [J]; gm. Piecki, pow. mrągowski, **KFP**: Pojezierze Mazurskie; **UTM**: EE24; **AT**: EB68; 1980-09-23; Zgon. Stary bór świerkowy, mech, kora i kawałki zbudowanego drewna; Leg. AKa; 53°39'14"N 21°24'6"E; **ASL**: 152 m; **E**: 17b.

Woj. wielkopolskie

NHC-01886). ID: PL-0816/52; [J]; gm. Luboń, pow. poznański, **KFP**: Nizina Wielkopolsko-Kujawska; **UTM**: XU20; **AT**: BD18; 1980-01-07; Luboń. Ze zmiotków siana w szopie; Leg. FJ; 52°20'7"N 16°53'31"E; **ASL**: 61 m; **E**: 34.

NHC-01887). ID: PL-1435/; [J]; gm. Pniewy, pow. szamotulski, **KFP**: Nizina Wielkopolsko-Kujawska; **UTM**: WU81; **AT**: BC94; 1980-04-26; Zdewastowany las mieszany (robinia z sosną) w pobliżu rez. „Jakubowo” koło Pniew, ze ściółki; Leg. ZMZ; 52°29'8"N 16°17'24"E; **ASL**: 102 m; **E**: 20b.

NHC-01888). ID: PL-1545/; [J]; gm. Poznań, pow. Poznań, **KFP**: Nizina Wielkopolsko-Kujawska; **UTM**: XU20; **AT**: BD08; 1980-11-24; Poznań. Domy handlowe „Alfa”. Gniazdo gołębia (*Columba livia* forma *urbana*); Leg. JD; 52°24'26"N 16°55'23"E; **ASL**: 76 m; **E**: 26; **M**: 26.

NHC-01889). ID: PL-1546/; [J]; gm. Poznań, pow. Poznań, **KFP**: Nizina Wielkopolsko-Kujawska; **UTM**: XU20; **AT**: BD08; 1980-11-24; Poznań. Domy handlowe „Alfa”. Gniazdo go-

łębia (*Columba livia* forma *urbana*); Leg. JD; 52°24'26"N 16°55'23"E; ASL: 76 m; E: 26; M: 26.

NHC-01890). ID: PL-1547/; [J]; gm. Poznań, pow. Poznań, **KFP**: Nizina Wielkopolsko-Kujawska; UTM: XU20; AT: BD08; 1980-11-24; Poznań. Fara. Gniazdo gołębia (*Columba livia* forma *urbana*); Leg. JD; 52°24'24"N 16°56'3"E; ASL: 62 m; E: 26; M: 26.

NHC-01891). ID: PL-1547/; [J]; gm. Poznań, pow. Poznań, **KFP**: Nizina Wielkopolsko-Kujawska; UTM: XU30; AT: BD08; 1980-11-24; Poznań. Fara. Gniazdo gołębia (*Columba livia* forma *urbana*); Leg. JD; 52°24'24"N 16°56'3"E; ASL: 62 m; E: 26; M: 26.

NHC-01892). ID: PL-1548/; [J]; gm. Poznań, pow. Poznań, **KFP**: Nizina Wielkopolsko-Kujawska; UTM: XU20; AT: BD08; 1980-11-24; Poznań. Fara. Gniazdo gołębia (*Columba livia* forma *urbana*); Leg. JD; 52°24'24"N 16°56'3"E; ASL: 62 m; E: 26; M: 26.

NHC-01893). ID: PL-1548/; [J]; gm. Poznań, pow. Poznań, **KFP**: Nizina Wielkopolsko-Kujawska; UTM: XU30; AT: BD08; 1980-11-24; Poznań. Fara. Gniazdo gołębia (*Columba livia* forma *urbana*); Leg. JD; 52°24'24"N 16°56'3"E; ASL: 62 m; E: 26; M: 26.

NHC-01894). ID: PL-1549/; [J]; gm. Poznań, pow. Poznań, **KFP**: Nizina Wielkopolsko-Kujawska; UTM: XU20; AT: BD08; 1980-11-24; Poznań. Pałac Kultury. Gniazdo gołębia (*Columba livia* forma *urbana*); Leg. JD; 52°24'28"N 16°55'6"E; ASL: 78 m; E: 26; M: 26.

NHC-01895). ID: PL-1549/; [J]; gm. Poznań, pow. Poznań, **KFP**: Nizina Wielkopolsko-Kujawska; UTM: XU30; AT: BD08; 1980-11-24; Poznań. Pałac Kultury. Gniazdo gołębia (*Columba livia* forma *urbana*); Leg. JD; 52°24'28"N 16°55'6"E; ASL: 78 m; E: 26; M: 26.

NHC-01896). ID: PL-1550/; [J]; gm. Poznań, pow. Poznań, **KFP**: Nizina Wielkopolsko-Kujawska; UTM: XU20; AT: BD08; 1980-11-24; Poznań. Fara. Gniazdo gołębia (*Columba livia* forma *urbana*); Leg. JD; 52°24'24"N 16°56'2"E; ASL: 62 m; E: 26; M: 26.

NHC-01897). ID: PL-1550/; [J]; gm. Poznań, pow. Poznań, **KFP**: Nizina Wielkopolsko-Kujawska; UTM: XU30; AT: BD08; 1980-11-24; Poznań. Fara. Gniazdo gołębia (*Columba livia* forma *urbana*); Leg. JD; 52°24'24"N 16°56'2"E; ASL: 62 m; E: 26; M: 26.

NHC-01898). ID: PL-1551/; [J]; gm. Poznań, pow. Poznań, **KFP**: Nizina Wielkopolsko-Kujawska; UTM: XU20; AT: BD08; 1980-11-24; Poznań. Fara. Gniazdo gołębia (*Columba livia* forma *urbana*); Leg. JD; 52°24'24"N 16°56'2"E; ASL: 62 m; E: 26; M: 26.

NHC-01899). ID: PL-1551/; [J]; gm. Poznań, pow. Poznań, **KFP**: Nizina Wielkopolsko-Kujawska; UTM: XU30; AT: BD08; 1980-11-24; Poznań. Fara. Gniazdo gołębia (*Columba livia* forma *urbana*); Leg. JD; 52°24'24"N 16°56'2"E; ASL: 62 m; E: 26; M: 26.

NHC-01900). ID: PL-1552/; [J]; gm. Poznań, pow. Poznań, **KFP**: Nizina Wielkopolsko-Kujawska; UTM: XU20; AT: BD08; 1980-11-24; Poznań. Pałac Kultury. Gniazdo gołębia (*Columba livia* forma *urbana*); Leg. JD; 52°24'30"N 16°55'6"E; ASL: 77 m; E: 26; M: 26.

NHC-01901). ID: PL-1552/; [J]; gm. Poznań, pow. Poznań, **KFP**: Nizina Wielkopolsko-Kujawska; UTM: XU30; AT: BD08; 1980-11-24; Poznań. Pałac Kultury. Gniazdo gołębia (*Columba livia* forma *urbana*); Leg. JD; 52°24'30"N 16°55'6"E; ASL: 77 m; E: 26; M: 26.

NHC-01902). ID: PL-1598/; [J]; gm. Poznań, pow. Poznań, **KFP:** Nizina Wielkopolsko-Kujawska; **UTM:** XU20; **AT:** BD08; 1980-11-24; Poznań. Pałac Kultury. Gniazdo gołębia (*Columba livia* forma *urbana*); Leg. JD; 52°24'30"N 16°55'6"E; **ASL:** 77 m; **E:** 26; **M:** 26.

NHC-01903). ID: PL-1598/; [J]; gm. Poznań, pow. Poznań, **KFP:** Nizina Wielkopolsko-Kujawska; **UTM:** XU30; **AT:** BD08; 1980-11-24; Poznań. Pałac Kultury. Gniazdo gołębia (*Columba livia* forma *urbana*); Leg. JD; 52°24'29"N 16°55'9"E; **ASL:** 77 m; **E:** 26; **M:** 26.

NHC-01904). ID: PL-1599/; [J]; gm. Poznań, pow. Poznań, **KFP:** Nizina Wielkopolsko-Kujawska; **UTM:** XU20; **AT:** BD08; 1980-11-24; Poznań. Dom Handlowy „Alfa”. Gniazdo gołębia (*Columba livia* forma *urbana*); Leg. JD; 52°24'26"N 16°55'23"E; **ASL:** 76 m; **E:** 26; **M:** 26.

NHC-01905). ID: PL-1600/; [J]; gm. Poznań, pow. Poznań, **KFP:** Nizina Wielkopolsko-Kujawska; **UTM:** XU30; **AT:** BD08; 1980-11-24; Poznań. Pałac Kultury. Gniazdo gołębia (*Columba livia* forma *urbana*); Leg. JD; 52°24'26"N 16°55'8"E; **ASL:** 76 m; **E:** 26; **M:** 26.

Woj. zachodniopomorskie

NHC-01906). ID: PL-0999/28; [J]; gm. Tuczno, pow. walecki, **KFP:** Pojezierze Pomorskie; **UTM:** WU79; **AT:** BC13; 1980-05-24; Okolice Tuczna. Fragment starej buczyny, ściółka – bez siania; Leg. SM; 53°11'56"N 16°8'2"E; **ASL:** 103 m; **E:** 14a.

NHC-01907). ID: PL-1411/; [J]; gm. Tuczno, pow. walecki, **KFP:** Pojezierze Pomorskie; **UTM:** WU79; **AT:** BC13; 1980-05-25; Tuczno. Stare świerki nad rzeką Młynówka, ze ściółki – bez siania; Leg. SS; 53°11'26"N 16°8'51"E; **ASL:** 86 m; **E:** 17b.

1981

Woj. dolnośląskie

NHC-01908). ID: PL-1286/39; [J]; gm. Wleń, pow. lwówecki, **KFP:** Sudety Zachodnie; **UTM:** WS44; **AT:** AE59; 1981-08-24; Pilchowice. N-E zbocze Czyżyka. Mchy naskalne; Leg. MK; 50°58'23"N 15°39'5"E; **ASL:** 397 m; **E:** 3a.

NHC-01909). ID: PL-1294/40; [J]; gm. Mirsk, pow. lwówecki, **KFP:** Sudety Zachodnie; **UTM:** WS23; **AT:** AE77; 1981-08-31; Góry Izerskie. Rezerwat „Torfowisko Doliny Izery”. Torfowisko na Hali Izerskiej; Leg. KS; 50°51'8"N 15°21'7"E; **ASL:** 829 m; **E:** 7.

Woj. kujawsko-pomorskie

NHC-01910). ID: PL-1207/29; [J]; gm. Nowa Wieś Wielka, pow. bydgoski, **KFP:** Nizina Wielkopolsko-Kujawska; **UTM:** CD07; **AT:** CC36; 1981-06-17; Chmielniki Bydgoskie. Bór sosnowy świeży, z mchu – bez siania; Leg. JJ; 53°0'38"N 18°3'12"E; **ASL:** 90 m; **E:** 16a.

NHC-01911). ID: PL-1208/30; [J]; gm. Nowa Wieś Wielka, pow. bydgoski, **KFP:** Nizina Wielkopolsko-Kujawska; **UTM:** CD07; **AT:** CC36; 1981-06-17; Chmielniki Bydgoskie. Bór sosnowy świeży, z mchu – bez siania; Leg. JJ; 53°0'38"N 18°3'12"E; **ASL:** 90 m; **E:** 16a.

NHC-01912). ID: PL-1209/31; [J]; gm. Nowa Wieś Wielka, pow. bydgoski, **KFP:** Nizina Wielkopolsko-Kujawska; **UTM:** CC36; **AT:** BD98; 1981-06-18; Targowisko k/Brzozy Bydgoskiej.

Gniazdo kwiczoła (*Turdus pilaris*) na dębie; Leg. JJ; 53°2'14"N 18°0'16"E; ASL: 89 m; E: 26; M: 26.

NHC-01913). ID: PL-1210/32; [J]; gm. Łabiszyn, pow. zniński, **KFP:** Nizina Wielkopolsko-Kujawska; **UTM:** CC46; **AT:** BD97; 1981-06-18; Mochlec k/Chmielnik Bydgoskich. Piaszczysty pagórek opodal zamku. Murawa kserotermiczna; Leg. JJ; 52°58'15"N 18°0'13"E; ASL: 75 m; E: 1.

NHC-01914). ID: PL-1275/10; [J]; gm. Włocławek, pow. Włocławek, **KFP:** Nizina Wielkopolsko-Kujawska; **UTM:** CD73; **AT:** DC73; 1981-07-15; Włocławek. Zbocze kserotermiczne nad Wisłą; Leg. MK; 52°39'27"N 19°6'13"E; ASL: 48 m; E: 1.

NHC-01915). ID: PL-1267/4; [J]; gm. Ciechocinek, pow. aleksandrowski, **KFP:** Nizina Wielkopolsko-Kujawska; **UTM:** CD56; **AT:** DC51; 1981-07-19; Ciechocinek. Rez. słonorośli; Leg. BL; 52°53'5"N 18°47'49"E; ASL: 45 m; E: 4.

NHC-01916). ID: PL-1268/5; [J]; gm. Ciechocinek, pow. aleksandrowski, **KFP:** Nizina Wielkopolsko-Kujawska; **UTM:** CD56; **AT:** DC51; 1981-07-19; Ciechocinek. Teren pomiędzy łąkami; Leg. BL; 52°53'5"N 18°47'49"E; ASL: 45 m; E: 4.

NHC-01917). ID: PL-1271/6; [J]; gm. Skępe, pow. lipnowski, **KFP:** Pojezierze Mazurskie; **UTM:** CD95; **AT:** DC55; 1981-08-14; Skępe koło Lipna. Rezerwat Torfowisko Mieleńskie. Torfowisko przejściowe na skraju boru sosnowego, z traw i sitów; Leg. MK; 52°52'16"N 19°22'19"E; ASL: 113 m; E: 7b.

NHC-01918). ID: PL-1272/7; [J]; gm. Skępe, pow. lipnowski, **KFP:** Pojezierze Mazurskie; **UTM:** CD96; **AT:** DC45; 1981-08-14; Kamienica k/Skępego. Łęg, ze ściółki; Leg. MK; 52°55'7"N 19°23'31"E; ASL: 130 m; E: 12.

NHC-01919). ID: PL-1273/8; [J]; gm. Skępe, pow. lipnowski, **KFP:** Pojezierze Mazurskie; **UTM:** CD95; **AT:** DC55; 1981-08-14; Skępe. Rezerwat „Torfowisko Mieleńskie”. Torfowisko wysokie; Leg. MK; 52°52'17"N 19°22'37"E; ASL: 110 m; E: 7.

Woj. lubuskie

NHC-01920). ID: PL-1211/20; [J]; gm. Deszczno, pow. gorzowski, **KFP:** Nizina Wielkopolsko-Kujawska; **UTM:** WU23; **AT:** AC68; 1981-06-07; Deszczno k/Gorzowa. Aleja osikowo-lipowa. Ziemia, liście i rośliny oraz rozrzucone siano; Leg. AK; 52°40'10"N 15°19'24"E; ASL: 25 m; E: 30; M: 30.

NHC-01921). ID: PL-1212/21; [J]; gm. Przytoczna, pow. międzyrzecki, **KFP:** Nizina Wielkopolsko-Kujawska; **UTM:** WU42; **AT:** BC80; 1981-06-07; Rokitno pod Skwierzyną. Stary bór sosnowy z domieszką dębu, mchy i ściółka – bez siana; Leg. AK; 52°33'18"N 15°37'15"E; ASL: 71 m; E: 25b.

Woj. małopolskie

NHC-01922). ID: PL-1218/56; [J]; gm. Babice, pow. chrzanowski, **KFP:** Śląsk Górny; **UTM:** CA84; **AT:** DF65; 1981-05-22; Babice pod Krakowem. Rezerwat „Góra Bukowica”. Dziupła w buku (*Fagus sylvatica*); Leg. JR; 50°4'35"N 19°24'8"E; ASL: 370 m; E: 26; M: 29.

NHC-01923). ID: PL-1227/190; [J]; gm. Kościelisko, pow. tatrzański, **KFP:** Tatry; **UTM:** DV15; **AT:** DG58; 1981-06-23; Tatry Zachodnie. Tatrzański P.N. Bór świerkowy przy szlaku Dolina Chochołowska – Wołowiec. Kępy mchu – bez siania; Leg. KJ; 49°13'48"N 19°47'14"E; **ASL:** 1182 m; **E:** 17a.

NHC-01924). ID: PL-1228/191; [J]; gm. Kościelisko, pow. tatrzański, **KFP:** Tatry; **UTM:** DV15; **AT:** DG58; 1981-06-23; Tatry Zachodnie. Tatrzański P.N. Bór świerkowy przy szlaku Dolina Chochołowska – Wołowiec. Kępy mchu ze zwalonego, spróchniałego pnia (*Picea abies*); Leg. KJ; 49°13'49"N 19°47'12"E; **ASL:** 1169 m; **E:** 17a; **M:** 28.

NHC-01925). ID: PL-1229/192; [J]; gm. Kościelisko, pow. tatrzański, **KFP:** Tatry; **UTM:** DV15; **AT:** DG58; 1981-06-24; Tatry Zachodnie. Tatrzański P.N. Bór świerkowy przy szlaku Dolina Chochołowska – Przełęcz Iwanicka. Kępy mchu ze zwalonego, spróchniałego pnia świerka (*Picea abies*); Leg. KJ; 49°13'49"N 19°47'11"E; **ASL:** 1163 m; **E:** 17a; **M:** 28.

NHC-01926). ID: PL-1230/193; [J]; gm. Kościelisko, pow. tatrzański, **KFP:** Tatry; **UTM:** DV15; **AT:** DG59; 1981-06-24; Tatry Zachodnie. Tatrzański P.N. Bór świerkowy przy szlaku Dolina Chochołowska – Przełęcz Iwanicka. Mchy z wypróchniałego świerka (*Picea abies*); Leg. KJ; 49°14'1"N 19°49'57"E; **ASL:** 1421 m; **E:** 17a; **M:** 28.

NHC-01927). ID: PL-1231/194; [J]; gm. Kościelisko, pow. tatrzański, **KFP:** Tatry; **UTM:** DV15; **AT:** DG59; 1981-06-24; Tatry Zachodnie. Tatrzański P.N. Bór świerkowy przy szlaku Dolina Chochołowska – Przełęcz Iwanicka. Mchy z głazu granitowego; Leg. KJ; 49°14'1"N 19°49'57"E; **ASL:** 1421 m; **E:** 3a.

NHC-01928). ID: PL-1232/195; [J]; gm. Kościelisko, pow. tatrzański, **KFP:** Tatry; **UTM:** DV15; **AT:** DG59; 1981-06-24; Tatry Zachodnie. Tatrzański P.N. Tylkowe Kominy. Mchy ze skałek wapiennych; Leg. KJ; 49°14'30"N 19°49'51"E; **ASL:** 1723 m; **E:** 3b.

NHC-01929). ID: PL-1233/196; [J]; gm. Kościelisko, pow. tatrzański, **KFP:** Tatry; **UTM:** DV15; **AT:** DG58; 1981-06-25; Tatry Zachodnie. Tatrzański P.N. Wielkie Koryciska. Kępy mchu z ocienionej skałki; Leg. KJ; 49°16'11"N 19°48'45"E; **ASL:** 1018 m; **E:** 3b.

NHC-01930). ID: PL-1234/197; [J]; gm. Kościelisko, pow. tatrzański, **KFP:** Tatry; **UTM:** DV15; **AT:** DG58; 1981-06-25; Tatry Zachodnie. Tatrzański P.N. Wielkie Koryciska. Źródliko na podłożu wapiennym – z mchu; Leg. KJ; 49°16'11"N 19°48'45"E; **ASL:** 1018 m; **E:** 3b.

NHC-01931). ID: PL-1235/198; [J]; gm. Kościelisko, pow. tatrzański, **KFP:** Tatry; **UTM:** DV15; **AT:** DG58; 1981-06-26; Tatry. Tatrzański P.N. Dolina Chochołowska. Mchy ze szczylin muru wspierającego zbocze obok schroniska; Leg. KJ; 49°14'11"N 19°47'15"E; **ASL:** 1167 m; **E:** 3b.

NHC-01932). ID: PL-1236/199; [J]; gm. Kościelisko, pow. tatrzański, **KFP:** Tatry; **UTM:** DV15; **AT:** DG58; 1981-06-26; Tatry. Tatrzański P.N. Dolina Chochołowska. Łąka obok schroniska. Mech z wapiennej skałki; Leg. KJ; 49°14'12"N 19°47'19"E; **ASL:** 1154 m; **E:** 3b.

NHC-01933). ID: PL-1237/200; [J]; gm. Kościelisko, pow. tatrzański, **KFP:** Tatry; **UTM:** DV15; **AT:** DG58; 1981-06-26; Tatry. Tatrzański P.N. Dolina Chochołowska. Łąka obok schroniska. Mech ze skałki granitowej; Leg. KJ; 49°14'13"N 19°47'18"E; **ASL:** 1160 m; **E:** 3a.

NHC-01934). ID: PL-1238/201; [J]; gm. Kościelisko, pow. tatrzański, **KFP:** Tatry; **UTM:** DV15; **AT:** DG58; 1981-06-26; Tatry. Tatrzański P.N. Dolina Chochołowska. Mech ze skałki wapiennej; Leg. KJ; 49°14'6"N 19°47'17"E; **ASL:** 1143 m; **E:** 3a.

NHC-01935). ID: PL-1279/209; [J]; gm. Mszana Dolna, pow. limanowski, **KFP:** Beskid Zachodni; **UTM:** DV49; **AT:** EG21; 1981-06-28; Gorc. Gorczański P.N. Dolina Kamienicy. Dziupła w buku (*Fagus sylvatica*); Leg. JJ; 49°33'46"N 20°11'56"E; **ASL:** 896 m; **E:** 14c; **M:** 29.

NHC-01936). ID: PL-1440/; [J]; gm. Jordanów, pow. suski, **KFP:** Beskid Zachodni; **UTM:** DA10; **AT:** DG08; 1981-09-29; Osielec k/Jordanowa. Mchy i ściółka na brzegu źródła; Leg. JJ; 49°40'19"N 19°45'30"E; **ASL:** 448 m; **E:** 34.

NHC-01937). ID: PL-1596/; [J]; gm. Krynica-Zdrój, pow. nowosądecki, **KFP:** Beskid Zachodni; **UTM:** DV97; **AT:** EG37; 1981-09-29; Krynica. Bór świerkowy. Mech z próchnem ze zmurszałych pniaków świerkowych (*Picea abies*); Leg. JJ; 49°25'20"N 20°56'45"E; **ASL:** 693 m; **E:** 17a; **M:** 28.

NHC-01938). ID: PL-1597/; [J]; gm. Krynica-Zdrój, pow. nowosądecki, **KFP:** Beskid Zachodni; **UTM:** DV97; **AT:** EG37; 1981-09-29; Krynica. Bór świerkowy, mech spod świerków; Leg. JJ; 49°25'28"N 20°56'18"E; **ASL:** 712 m; **E:** 17a.

NHC-01939). ID: PL-1644/; [J]; gm. Limanowa, pow. limanowski, **KFP:** Beskid Zachodni; **UTM:** DA60; **AT:** EG14; 1981-09-29; Wysokie k/Limanowej. Murawa kserotermiczna; Leg. JJ; 49°39'11"N 20°32'28"E; **ASL:** 582 m; **E:** 1.

NHC-01940). ID: PL-1705/; [J]; gm. Jordanów, pow. suski, **KFP:** Beskid Zachodni; **UTM:** DA00; **AT:** DG08; 1981-09-29; Osielec k/Jordanowa. Bór świerkowy, mech i ściółka bez przesiewania; Leg. JJ; 49°40'40"N 19°44'34"E; **ASL:** 504 m; **E:** 17a.

Woj. podkarpackie

NHC-01941). ID: PL-1299/75; [J]; gm. Dukła, pow. krośnieński, **KFP:** Beskid Wschodni; **UTM:** EV57; **AT:** FG32; 1981-09-03; Dolina rzeki Panny pod Tylawą. Las jodłowo-bukowy. Próchno ze starej jodły (*Abies alba*); Leg. JR; 49°25'19"N 21°43'34"E; **ASL:** 450 m; **E:** 20a; **M:** 28.

NHC-01942). ID: PL-1372/; [J]; gm. Dukła, pow. krośnieński, **KFP:** Beskid Wschodni; **UTM:** EV57; **AT:** FG32; 1981-09-03; Dolina rzeki Panny. Zbutwiałe huby w lesie bukowym; Leg. JR; 49°25'19"N 21°43'34"E; **ASL:** 450 m; **E:** 14c.

Woj. śląskie

NHC-01943). ID: PL-1180/49; [J]; gm. Ustroń, pow. cieszyński, **KFP:** Beskid Zachodni; **UTM:** CA40; **AT:** DG01; 1981-05-01; Ustroń-Równica. Byczyzna. Kępy mchów i ściółka – bez siania; Leg. JJ; 49°42'58"N 18°51'16"E; **ASL:** 605 m; **E:** 14c.

NHC-01944). ID: PL-1181/50; [J]; gm. Ustroń, pow. cieszyński, **KFP:** Beskid Zachodni; **UTM:** CA40; **AT:** DG01; 1981-05-01; Ustroń-Równica. Byczyzna. Zmurszały pień buka (*Fagus sylvatica*). Mech, ziemia i próchno; Leg. JJ; 49°43'2"N 18°51'9"E; **ASL:** 729 m; **E:** 14c; **M:** 28.

NHC-01945). ID: PL-1182/51; [J]; gm. Ustroń, pow. cieszyński, **KFP:** Beskid Zachodni; **UTM:** CA40; **AT:** DG01; 1981-05-01; Ustroń-Równica. Byczyna. Dziupla w buku (*Fagus sylvatica*); Leg. JJ; 49°43'2"N 18°51'9"E; **ASL:** 729 m; **E:** 14c; **M:** 29.

NHC-01946). ID: PL-1184/20; [J]; gm. Kroczyce, pow. zawierciański, **KFP:** Wyżyna Krakowsko-Wieluńska; **UTM:** CB90; **AT:** DF06; 1981-05-01; Góra Zborów k/Podlesic. Murawy i detritus ze szczelin w skałkach wapiennych; Leg. JJ; 50°34'20"N 19°31'49"E; **ASL:** 446 m; **E:** 3b.

NHC-01947). ID: PL-1183/19; [J]; gm. Kroczyce, pow. zawierciański, **KFP:** Wyżyna Krakowsko-Wieluńska; **UTM:** CB90; **AT:** DF06; 1981-05-03; Góra Zborów k/Podlesic. Murawy i detritus ze szczelin w skałkach wapiennych; Leg. JJ; 50°34'20"N 19°31'49"E; **ASL:** 446 m; **E:** 3b.

NHC-01948). ID: PL-1185/21; [J]; gm. Kroczyce, pow. zawierciański, **KFP:** Wyżyna Krakowsko-Wieluńska; **UTM:** CB90; **AT:** DF06; 1981-05-03; Góra Zborów k/Podlesic. Murawy i detritus ze szczelin w skałkach wapiennych; Leg. JJ; 50°34'20"N 19°31'49"E; **ASL:** 446 m; **E:** 3b.

NHC-01949). ID: PL-1215/14; [J]; gm. Wyry, pow. mikołowski, **KFP:** Śląsk Górny; **UTM:** CA45; **AT:** DF62; 1981-05-21; Gostyń k/Mikołowa. Las mieszany (sosnowo-dębowy), ze ściółki; Leg. JR; 50°6'52"N 18°52'15"E; **ASL:** 266 m; **E:** 26.

NHC-01950). ID: PL-1292/16; [J]; gm. Pszczyna, pow. pszczyński, **KFP:** Śląsk Górny; **UTM:** CA53; **AT:** DF72; 1981-05-21; Pszczyna. Park, wilgotna ściółka; Leg. JR; 49°58'56"N 18°56'20"E; **ASL:** 250 m; **E:** 23.

Woj. świętokrzyskie

NHC-01951). ID: PL-1639/; [J]; gm. Nowa Słupia, pow. kielecki, **KFP:** Góry Świętokrzyskie; **UTM:** EB03; **AT:** EE77; 1981-05-19; Góry Świętokrzyskie. Rez. „Święty Krzyż”. Las bukowy, ze ściółki – bez siania; Leg. ZMZ; 50°52'40"N 21°6'28"E; **ASL:** 272 m; **E:** 14c.

NHC-01952). ID: PL-1649/; [J]; gm. Nowa Słupia, pow. kielecki, **KFP:** Góry Świętokrzyskie; **UTM:** EB03; **AT:** EE77; 1981-05-19; Góry Świętokrzyskie. Rez. „Święty Krzyż”. Grąd (*Tilio-Carpinetum*), ze ściółki; Leg. ZMZ; 50°51'27"N 21°2'42"E; **ASL:** 559 m; **E:** 13a.

NHC-01953). ID: PL-1654/; [J]; gm. Nowa Słupia, pow. kielecki, **KFP:** Góry Świętokrzyskie; **UTM:** EB03; **AT:** EE77; 1981-05-19; Góry Świętokrzyskie. Rez. „Święty Krzyż”. Grąd (*Tilio-Carpinetum*), ze ściółki; Leg. ZMZ; 50°52'40"N 21°6'28"E; **ASL:** 272 m; **E:** 13a.

NHC-01954). ID: PL-1673/; [J]; gm. Nowa Słupia, pow. kielecki, **KFP:** Góry Świętokrzyskie; **UTM:** EB03; **AT:** EE77; 1981-05-19; Góry Świętokrzyskie. Rez. „Święty Krzyż”. Las bukowo-jodłowy, ze ściółki; Leg. ZMZ; 50°52'40"N 21°6'28"E; **ASL:** 272 m; **E:** 20a.

NHC-01955). ID: PL-1700/; [J]; gm. Nowa Słupia, pow. kielecki, **KFP:** Góry Świętokrzyskie; **UTM:** EB03; **AT:** EE77; 1981-05-19; Góry Świętokrzyskie. Rez. „Święty Krzyż”. Las jodłowo-bukowy, ze ściółki – bez siania; Leg. ZMZ; 50°52'40"N 21°6'28"E; **ASL:** 272 m; **E:** 20b.

NHC-01956). ID: PL-1607/; [J]; gm. Bodzentyn, pow. kielecki, **KFP:** Góry Świętokrzyskie; **UTM:** DB93; **AT:** EE76; 1981-05-20; Góry Świętokrzyskie. Wola Szczygiełkowa. Bór

jadłowy (*Abietetum polonicum*), ze ściółki; Leg. ZMZ; 50°53'6"N 20°57'22"E; ASL: 442 m; E: 18.

NHC-01957. ID: PL-1611/; [J]; gm. Bodzentyn, pow. kielecki, **KFP**: Góry Świętokrzyskie; **UTM**: DB94; **AT**: EE66; 1981-05-20; Góry Świętokrzyskie. Rez. „Mokry Bór”. Bór łochoniowy; Leg. ZMZ; 50°55'57"N 20°54'29"E; **ASL**: 402 m; **E**: 16b.

NHC-01958. ID: PL-1622/; [J]; gm. Bodzentyn, pow. kielecki, **KFP**: Góry Świętokrzyskie; **UTM**: DB94; **AT**: EE66; 1981-05-20; Góry Świętokrzyskie. Rez. „Mokry Bór”. Bór bagienny (*Vaccinio-uliginosi-Pinetum*), bez siania; Leg. ZMZ; 50°55'57"N 20°54'29"E; **ASL**: 402 m; **E**: 16b.

NHC-01959. ID: PL-1623/; [J]; gm. Bodzentyn, pow. kielecki, **KFP**: Góry Świętokrzyskie; **UTM**: DB94; **AT**: EE66; 1981-05-20; Góry Świętokrzyskie. Rez. „Mokry Bór”. Bór bagienny (*Vaccinio-uliginosi-Pinetum*), bez siania; Leg. ZMZ; 50°55'57"N 20°54'29"E; **ASL**: 402 m; **E**: 16b.

NHC-01960. ID: PL-1638/; [J]; gm. Bodzentyn, pow. kielecki, **KFP**: Góry Świętokrzyskie; **UTM**: DB94; **AT**: EE66; 1981-05-20; Góry Świętokrzyskie. Rez. „Czarny Las”. Las grądowy, ze ściółki; Leg. ZMZ; 50°55'40"N 20°54'27"E; **ASL**: 354 m; **E**: 13a.

NHC-01961. ID: PL-1648/; [J]; gm. Bodzentyn, pow. kielecki, **KFP**: Góry Świętokrzyskie; **UTM**: DB94; **AT**: EE66; 1981-05-20; Góry Świętokrzyskie. Rez. „Czarny Las”. Grąd (*Tilio-Carpinetum*), ze ściółki – bez siania; Leg. ZMZ; 50°55'42"N 20°54'24"E; **ASL**: 358 m; **E**: 13a.

NHC-01962. ID: PL-1650/; [J]; gm. Nowa Słupia, pow. kielecki, **KFP**: Góry Świętokrzyskie; **UTM**: EB03; **AT**: EE77; 1981-05-20; Góry Świętokrzyskie. Wola Szczygielkowa. Bór jadłowy (*Abietetum polonicum*), ze ściółki – bez siania; Leg. ZMZ; 50°51'25"N 21°2'47"E; **ASL**: 552 m; **E**: 18.

NHC-01963. ID: PL-1652/; [J]; gm. Bodzentyn, pow. kielecki, **KFP**: Góry Świętokrzyskie; **UTM**: DB93; **AT**: EE76; 1981-05-20; Góry Świętokrzyskie. Wola Szczygielkowa. Kwaśna łąka bagienna; Leg. ZMZ; 50°53'40"N 20°57'58"E; **ASL**: 301 m; **E**: 5.

NHC-01964. ID: PL-1653/; [J]; gm. Nowa Słupia, pow. kielecki, **KFP**: Góry Świętokrzyskie; **UTM**: EB03; **AT**: EE77; 1981-05-20; Góry Świętokrzyskie. Rez. „Chelmowa Góra”. Murawy kserotermiczne; Leg. ZMZ; 50°51'24"N 21°2'37"E; **ASL**: 554 m; **E**: 1.

NHC-01965. ID: PL-1655/; [J]; gm. Nowa Słupia, pow. kielecki, **KFP**: Góry Świętokrzyskie; **UTM**: EB03; **AT**: EE77; 1981-05-20; Góry Świętokrzyskie. Rez. „Chelmowa Góra”. Grąd (*Tilio-Carpinetum*), ze ściółki – bez siania; Leg. ZMZ; 50°53'4"N 21°6'31"E; **ASL**: 354 m; **E**: 13a.

NHC-01966. ID: PL-1675/; [J]; gm. Bodzentyn, pow. kielecki, **KFP**: Góry Świętokrzyskie; **UTM**: DB93; **AT**: EE76; 1981-05-20; Góry Świętokrzyskie. Jastrzębi Dół. Buczyna karpacka, ze ściółki; Leg. ZMZ; 50°54'24"N 20°59'3"E; **ASL**: 298 m; **E**: 14c.

NHC-01967. ID: PL-1676/; [J]; gm. Bodzentyn, pow. kielecki, **KFP**: Góry Świętokrzyskie; **UTM**: DB93; **AT**: EE76; 1981-05-20; Góry Świętokrzyskie. Jastrzębi Dół. Buczyna karpacka, ze ściółki; Leg. ZMZ; 50°54'24"N 20°59'3"E; **ASL**: 298 m; **E**: 14c.

NHC-01968). ID: PL-1698/; [J]; gm. Nowa Słupia, pow. kielecki, **KFP:** Góry Świętokrzyskie; **UTM:** EB03; **AT:** EE77; 1981-05-20; Góry Świętokrzyskie. Rez. „Chełmowa Góra”. Las grądowy (*Tilio-carpinetum* w odmianie z bukiem), ze ściółki; Leg. ZMZ; 50°53'4"N 21°6'31"E; **ASL:** 354 m; **E:** 13a.

NHC-01969). ID: PL-1702/; [J]; gm. Nowa Słupia, pow. kielecki, **KFP:** Góry Świętokrzyskie; **UTM:** EB03; **AT:** EE77; 1981-05-20; Góry Świętokrzyskie. Łąka pod Świętym Krzyżem; Leg. ZMZ; 50°51'34"N 21°3'5"E; **ASL:** 575 m; **E:** 5.

NHC-01970). ID: PL-1610/; [J]; gm. Daleszyce, pow. kielecki, **KFP:** Wyżyna Małopolska; **UTM:** DB82; **AT:** EE85; 1981-05-21; Góry Świętokrzyskie. Słopiec Szlachecki k/Daleszyc. Torfowisko; Leg. ZMZ; 50°46'53"N 20°46'40"E; **ASL:** 248 m; **E:** 7.

NHC-01971). ID: PL-1612/; [J]; gm. Nowa Słupia, pow. kielecki, **KFP:** Góry Świętokrzyskie; **UTM:** EB03; **AT:** EE77; 1981-05-21; Góry Świętokrzyskie. Mirosice k/Słupi Nowej. Łąka; Leg. ZMZ; 50°52'18"N 21°2'22"E; **ASL:** 360 m; **E:** 5.

NHC-01972). ID: PL-1624/; [J]; gm. Bodzentyn, pow. kielecki, **KFP:** Góry Świętokrzyskie; **UTM:** DB94; **AT:** EE66; 1981-05-21; Góry Świętokrzyskie. Rez. „Miejska Góra” pod Bodzentynem. Las mieszany (*Pino-Quercetum*). Ze ściółki; Leg. ZMZ; 50°56'2"N 20°56'27"E; **ASL:** 326 m; **E:** 16b.

NHC-01973). ID: PL-1637/; [J]; gm. Bodzentyn, pow. kielecki, **KFP:** Góry Świętokrzyskie; **UTM:** DB94; **AT:** EE66; 1981-05-21; Góry Świętokrzyskie. Rez. „Miejska Góra” pod Bodzentynem. Las mieszany (*Pino-Quercetum*), ze ściółki – bez siania; Leg. ZMZ; 50°56'1"N 20°56'27"E; **ASL:** 333 m; **E:** 16b.

NHC-01974). ID: PL-1656/; [J]; gm. Bodzentyn, pow. kielecki, **KFP:** Góry Świętokrzyskie; **UTM:** DB94; **AT:** EE66; 1981-05-21; Góry Świętokrzyskie. Rez. „Miejska Góra” k/Bodzentyna. Las mieszany (*Pino-Quercetum*), ze ściółki; Leg. ZMZ; 50°55'60"N 20°56'25"E; **ASL:** 337 m; **E:** 20b.

NHC-01975). ID: PL-1674/; [J]; gm. Chęciny, pow. kielecki, **KFP:** Wyżyna Małopolska; **UTM:** DB53; **AT:** EE72; 1981-05-21; Góry Świętokrzyskie. Rez. „Milechowy”. Świetlista dąbrowa, ze ściółki; Leg. ZMZ; 50°49'52"N 20°18'40"E; **ASL:** 316 m; **E:** 15.

NHC-01976). ID: PL-1704/; [J]; gm. Chęciny, pow. kielecki, **KFP:** Wyżyna Małopolska; **UTM:** DB53; **AT:** EE72; 1981-05-21; Góry Świętokrzyskie. Rez. Milechowy. Świetlista dąbrowa, ze ściółki; Leg. ZMZ; 50°49'52"N 20°18'40"E; **ASL:** 316 m; **E:** 15.

NHC-01977). ID: PL-1608/; [J]; gm. Nowa Słupia, pow. kielecki, **KFP:** Góry Świętokrzyskie; **UTM:** EB03; **AT:** EE77; 1981-07-04; Góry Świętokrzyskie. Święty Krzyż. Bór jodłowy (*Abietetum polonicum*), ze ściółki; Leg. ZMZ; 50°52'40"N 21°6'28"E; **ASL:** 272 m; **E:** 18.

NHC-01978). ID: PL-1609/; [J]; gm. Nowa Słupia, pow. kielecki, **KFP:** Góry Świętokrzyskie; **UTM:** EB03; **AT:** EE77; 1981-07-04; Góry Świętokrzyskie. Chełmowa Góra. Murawy kserotermiczne; Leg. ZMZ; 50°53'4"N 21°6'31"E; **ASL:** 354 m; **E:** 1.

NHC-01979). ID: PL-1647/; [J]; gm. Chęciny, pow. kielecki, **KFP:** Wyżyna Małopolska; **UTM:** DB53; **AT:** EE72; 1981-07-04; Góry Świętokrzyskie. Rez. „Milechowy” k/Chęciny. Świetlista dąbrowa, ze ściółki; Leg. ZMZ; 50°49'52"N 20°18'40"E; **ASL:** 316 m; **E:** 15.

NHC-01980. ID: PL-1651/; [J]; gm. Nowa Słupia, pow. kielecki, **KFP**: Góry Świętokrzyskie; **UTM**: EB03; **AT**: EE77; 1981-07-04; Góry Świętokrzyskie. Rez. „Święty Krzyż”. Las bukowy, ze ściółki; Leg. ZMZ; 50°51'21"N 21°2'51"E; **ASL**: 535 m; **E**: 14c.

NHC-01981. ID: PL-1699/; [J]; gm. Bodzentyn, pow. kielecki, **KFP**: Góry Świętokrzyskie; **UTM**: DB94; **AT**: EE66; 1981-07-04; Góry Świętokrzyskie. Rez. „Miejska Góra” k/Bodzentyna. Las mieszany (*Pino-Quercetum*), ze ściółki; Leg. ZMZ; 50°55'47"N 20°56'29"E; **ASL**: 413 m; **E**: 20b.

NHC-01982. ID: PL-1701/; [J]; gm. Nowa Słupia, pow. kielecki, **KFP**: Góry Świętokrzyskie; **UTM**: EB03; **AT**: EE77; 1981-07-04; Góry Świętokrzyskie. Rez. „Chelmowa Góra”. Las grądowy (*Tilio-Carpinetum*), ze ściółki; Leg. ZMZ; 50°53'4"N 21°6'31"E; **ASL**: 354 m; **E**: 13a.

NHC-01983. ID: PL-1703/; [J]; gm. Bodzentyn, pow. kielecki, **KFP**: Góry Świętokrzyskie; **UTM**: DB94; **AT**: EE66; 1981-07-04; Góry Świętokrzyskie. Rez. „Czarny Las”. Las grądowy (*Tilio-Carpinetum*), ze ściółki; Leg. ZMZ; 50°54'49"N 20°58'42"E; **ASL**: 285 m; **E**: 13a.

NHC-01984. ID: PL-1677/; [J]; gm. Daleszyce, pow. kielecki, **KFP**: Wyżyna Małopolska; **UTM**: DB82; **AT**: EE85; 1981-07-05; Góry Świętokrzyskie. Słopiec Szlachecki. Torfowisko; Leg. ZMZ; 50°46'52"N 20°46'43"E; **ASL**: 247 m; **E**: 7.

Woj. warmińsko-mazurskie

NHC-01985. ID: PL-1274/9; [J]; gm. Rozogi, pow. szczycieński, **KFP**: Pojezierze Mazurskie; **UTM**: EE22; **AT**: EB78; 1981-08-14; miejscowość Niski Grąd. Las mieszany ze świerkiem; Leg. MK; 53°31'5"N 21°23'5"E; **ASL**: 150 m; **E**: 20c.

Woj. wielkopolskie

NHC-01986. ID: PL-1169/19; [J]; gm. Międzychód, pow. międzychodzki, **KFP**: Nizina Wielkopolsko-Kujawska; **UTM**: WU53; **AT**: BC71; 1981-04-04; jez. Mierzyńskie k/Międzychodu. Piaszczysty pagórek z młodymi dębami i sosnami, kępy porostów i mchów; Leg. AK; 52°37'51"N 15°51'14"E; **ASL**: 46 m; **E**: 2b.

NHC-01987. ID: PL-1269/81; [J]; gm. Oborniki, pow. obornicki, **KFP**: Nizina Wielkopolsko-Kujawska; **UTM**: XU04; **AT**: BC66; 1981-04-08; Stobnica. Gniazdo bobra (*Castor fiber*); Leg. LB; 52°42'45"N 16°36'31"E; **ASL**: 56 m; **E**: 25b; **M**: 25b.

NHC-01988. ID: PL-1239/79; [J]; gm. Poznań, pow. Poznań, **KFP**: Nizina Wielkopolsko-Kujawska; **UTM**: XU21; **AT**: BC98; 1981-07-12; Poznań-Strzeszynek. Podmokły ols, mech i trawa – bez siania; Leg. KJ; 52°27'48"N 16°49'10"E; **ASL**: 79 m; **E**: 11.

NHC-01989. ID: PL-1266/80; [J]; gm. Poznań, pow. Poznań, **KFP**: Nizina Wielkopolsko-Kujawska; **UTM**: XU21; **AT**: BC98; 1981-08-02; Poznań-Smochowice. Lasek lipowo-brzozowy, mech – bez przesiewania; Leg. JJ; 52°26'28"N 16°49'14"E; **ASL**: 102 m; **E**: 13b.

NHC-01990. ID: PL-1270/30; [J]; gm. Wieleń, pow. czarnkowsko-trzcianecki, **KFP**: Nizina Wielkopolsko-Kujawska; **UTM**: WU75; **AT**: BC54; 1981-08-16; Miały. Podmokły ols nad jeziorem, ze ściółki; Leg. JJ; 52°48'33"N 16°10'54"E; **ASL**: 53 m; **E**: 11.

NHC-01991). ID: PL-1276/82; [J]; gm. Pniewy, pow. szamotulski, **KFP**: Nizina Wielkopolsko-Kujawska; **UTM**: WU81; **AT**: BC94; 1981-08-18; Uroczysko „Chełmno” k/Pniew. Las łągowy, mchy przemieszane z ziemią – bez siania; Leg. JJ; 52°29'31"N 16°18'23"E; **ASL**: 100 m; **E**: 12.

NHC-01992). ID: PL-1277/83; [J]; gm. Pniewy, pow. szamotulski, **KFP**: Nizina Wielkopolsko-Kujawska; **UTM**: WU81; **AT**: BC94; 1981-08-18; Rez. „Jakubowo” k/Pniew. Las grądowy, mchy i ściółka – bez siania; Leg. JJ; 52°28'53"N 16°17'23"E; **ASL**: 112 m; **E**: 13a.

NHC-01993). ID: PL-1278/84; [J]; gm. Pniewy, pow. szamotulski, **KFP**: Nizina Wielkopolsko-Kujawska; **UTM**: WU81; **AT**: BC94; 1981-08-18; Rez. „Las Grądowy nad Mogilnicą”. Las grądowy, mchy spod buków i dębów – bez siania; Leg. JJ; 52°28'57"N 16°14'38"E; **ASL**: 106 m; **E**: 13a.

NHC-01994). ID: PL-1285/85; [J]; gm. Poznań, pow. Poznań, **KFP**: Nizina Wielkopolsko-Kujawska; **UTM**: XU21; **AT**: BC98; 1981-08-25; Poznań-Strzeszynek. Dziupla w starym kasztanowcu (*Aesculus hippocastanum*); Leg. MK; 52°27'44"N 16°49'50"E; **ASL**: 97 m; **E**: 23a; **M**: 29.

NHC-01995). ID: PL-1614/; [J]; gm. Poznań, pow. Poznań, **KFP**: Nizina Wielkopolsko-Kujawska; **UTM**: XU21; **AT**: BC98; 1981-09-13; Poznań – Strzeszynek. Murawa kserotermiczna; Leg. JKJ; 52°28'15"N 16°48'1"E; **ASL**: 91 m; **E**: 1.

NHC-01996). ID: PL-1613/; [J]; gm. Pniewy, pow. szamotulski, **KFP**: Nizina Wielkopolsko-Kujawska; **UTM**: WU81; **AT**: BC94; 1981-10-26; Uroczysko „Chełmno” pod Pniewami. Las łągowy, ze ściółki; Leg. JB; 52°28'41"N 16°20'14"E; **ASL**: 90 m; **E**: 12.

1982

Woj. śląskie

NHC-01997). ID: PL-1570/; [J]; gm. Żywiec, pow. żywiecki, **KFP**: Beskid Zachodni; **UTM**: CA60; **AT**: DG14; 1982-04-03; Żywiec. Las liściasty, ze ściółki; Leg. JKJ; 49°39'57"N 19°11'31"E; **ASL**: 422 m; **E**: 13b.

Woj. zachodniopomorskie

NHC-01998). ID: PL-1560/; [J]; gm. Szczecin, pow. szczeciński, **KFP**: Pojezierze Pomorskie; **UTM**: VV61; **AT**: AB83; 1982-02-21; Szczecin. Cmentarz Główny. Mchy; Leg. WN; 53°25'6"N 14°31'2"E; **ASL**: 56 m; **E**: 23.

NHC-01999). ID: PL-1561/; [J]; gm. Wolin, pow. kamieński, **KFP**: Pobrzeże Bałtyku; **UTM**: VV77; **AT**: AB24; 1982-02-21; Wyspa Wolin. Cmentarz w Kołczewie. Mchy spod drzew liściastych; Leg. JKJ; 53°57'35"N 14°36'59"E; **ASL**: 5 m; **E**: 23.

NHC-02000). ID: PL-1562/; [J]; gm. Szczecin, pow. szczeciński, **KFP**: Pojezierze Pomorskie; **UTM**: VV62; **AT**: AB72; 1982-03-21; Szczecin-Głębokie. Mchy z pni buków; Leg. JKJ; 53°29'16"N 14°28'5"E; **ASL**: 43 m; **E**: 23, **M**: 37

NHC-02001). ID: PL-1567/; [J]; gm. Wolin, pow. kamieński, **KFP**: Pobrzeże Bałtyku; **UTM**: VV77; **AT**: AB24; 1982-03-21; Wyspa Wolin. Kolczewo. Mchy w zagajniku sosnowym nad jeziorem; Leg. JKJ; 53°57'44"N 14°36'23"E; **ASL**: 16 m; **E**: 16.

NHC-02002). ID: PL-1563/; [J]; gm. Szczecin, pow. szczeciński, **KFP**: Pojezierze Pomorskie; **UTM**: VV62; **AT**: AB72; 1982-04-02; Szczecin-Głębokie. Mchy z pni buków; Leg. JKJ; 53°29'16"N 14°28'5"E; **ASL**: 43 m; **E**: 23.

NHC-02003). ID: PL-1564/; [J]; gm. Szczecin, pow. szczeciński, **KFP**: Pojezierze Pomorskie; **UTM**: VV62; **AT**: AB72; 1982-04-02; Szczecin-Głębokie. Mchy z pni buków; Leg. JKJ; 53°29'16"N 14°28'5"E; **ASL**: 43 m; **E**: 23.

NHC-02004). ID: PL-1565/; [J]; gm. Szczecin, pow. szczeciński, **KFP**: Pojezierze Pomorskie; **UTM**: VV62; **AT**: AB72; 1982-04-02; Szczecin-Głębokie. Mchy z pni buków; Leg. JKJ; 53°29'16"N 14°28'5"E; **ASL**: 43 m; **E**: 23; **M**: 37.

NHC-02005). ID: PL-1566/; [J]; gm. Szczecin, pow. szczeciński, **KFP**: Pojezierze Pomorskie; **UTM**: VV62; **AT**: AB72; 1982-04-02; Szczecin-Głębokie. Mchy z pni buków; Leg. JKJ; 53°29'16"N 14°28'5"E; **ASL**: 43 m; **E**: 23; **M**: 37.

NHC-02006). ID: PL-1571/; [J]; gm. Szczecin, pow. szczeciński, **KFP**: Pojezierze Pomorskie; **UTM**: VV62; **AT**: AB73; 1982-04-02; Szczecin-Głębokie. Las mieszany nad jeziorem, ze ściółki; Leg. JKJ; 53°29'7"N 14°28'26"E; **ASL**: 41 m; **E**: 20b.

NHC-02007). ID: PL-1558/; [J]; gm. Szczecin, pow. szczeciński, **KFP**: Pojezierze Pomorskie; **UTM**: VV62; **AT**: AB73; 1982-08-25; Szczecin. Park Botaniczny. Sucha łąka; Leg. KJJ; 53°27'19"N 14°30'51"E; **ASL**: 44 m; **E**: 20b.

NHC-02008). ID: PL-1568/; [J]; gm. Szczecin, pow. szczeciński, **KFP**: Pojezierze Pomorskie; **UTM**: VV62; **AT**: AB73; 1982-08-25; Szczecin. Las Arkoński. Wielogatunkowe zarośla. Zmurszały pniak; Leg. JKJ; 53°27'58"N 14°30'1"E; **ASL**: 27 m; **E**: 22b; **M**: 28.

NHC-02009). ID: PL-1569/; [J]; gm. Szczecin, pow. szczeciński, **KFP**: Pojezierze Pomorskie; **UTM**: VV62; **AT**: AB73; 1982-08-25; Szczecin. Las Arkoński. Łąka nad stawem; Leg. JKJ; 53°28'22"N 14°29'21"E; **ASL**: 33 m; **E**: 16.

1983

Woj. pomorskie

NHC-02010). ID: PL-1470/; [J]; gm. Krynica Morska, pow. nowodworski, **KFP**: Pobrzeże Bałtyku; **UTM**: DF03; **AT**: DA76; 1983-06-29; Mierzeja Wiślana. Gniazdo muchołówki żałobnej (*Ficedula hypoleuca*) (488) na brzozie. Po wylocie. Pod spodem gniazdo sikory bogatki z dwoma jajami; Leg. DS; 54°25'29"N 19°34'32"E; **ASL**: 15 m; **E**: 20b; **M**: 26.

NHC-02011). ID: PL-1471/; [J]; gm. Krynica Morska, pow. nowodworski, **KFP**: Pobrzeże Bałtyku; **UTM**: DF03; **AT**: DA76; 1983-06-29; Mierzeja Wiślana. Gniazdo sikory bogatki (*Parus major*) (224) na brzozie. Po wylocie; Leg. IC; 54°25'21"N 19°34'18"E; **ASL**: 20 m; **E**: 20b; **M**: 26.

NHC-02012). ID: PL-1472/; [J]; gm. Krynica Morska, pow. nowodworski, **KFP**: Pobrzeże Bałtyku; **UTM**: DF03; **AT**: DA76; 1983-06-29; Mierzeja Wiślana. Gniazdo sikory bogatki (*Parus major*) (506) na sośnie. Po wylocie; **Leg. DS**; 54°25'21"N 19°34'18"E; **ASL**: 20 m; **E**: 20b; **M**: 26.

NHC-02013). ID: PL-1473/; [J]; gm. Krynica Morska, pow. nowodworski, **KFP**: Pobrzeże Bałtyku; **UTM**: DF03; **AT**: DA76; 1983-06-29; Mierzeja Wiślana. Gniazdo szpaka (*Sturnus vulgaris*) (166); **Leg. DS**; 54°25'21"N 19°34'18"E; **ASL**: 20 m; **E**: 20b; **M**: 26.

NHC-02014). ID: PL-1474/; [J]; gm. Krynica Morska, pow. nowodworski, **KFP**: Pobrzeże Bałtyku; **UTM**: DF03; **AT**: DA76; 1983-06-29; Mierzeja Wiślana. Gniazdo sikory modrej (*Cyanistes caeruleus*) (105); **Leg. DS**; 54°25'32"N 19°34'50"E; **ASL**: 22 m; **E**: 20b; **M**: 26.

NHC-02015). ID: PL-1475/; [J]; gm. Krynica Morska, pow. nowodworski, **KFP**: Pobrzeże Bałtyku; **UTM**: DF03; **AT**: DA76; 1983-06-29; Mierzeja Wiślana. Gniazdo sikory bogatki (*Parus major*) (144); **Leg. DS**; 54°25'32"N 19°34'50"E; **ASL**: 22 m; **E**: 20b; **M**: 26.

NHC-02016). ID: PL-1476/; [J]; gm. Krynica Morska, pow. nowodworski, **KFP**: Pobrzeże Bałtyku; **UTM**: DF03; **AT**: DA76; 1983-06-29; Mierzeja Wiślana. Gniazdo sikory bogatki (*Parus major*) (140); **Leg. DS**; 54°25'31"N 19°34'40"E; **ASL**: 16 m; **E**: 20b; **M**: 26.

NHC-02017). ID: PL-1477/; [J]; gm. Krynica Morska, pow. nowodworski, **KFP**: Pobrzeże Bałtyku; **UTM**: DF03; **AT**: DA76; 1983-06-29; Mierzeja Wiślana. Gniazdo sikory bogatki (*Parus major*) (139); **Leg. DS**; 54°25'31"N 19°34'40"E; **ASL**: 16 m; **E**: 20b; **M**: 26.

NHC-02018). ID: PL-1478/; [J]; gm. Krynica Morska, pow. nowodworski, **KFP**: Pobrzeże Bałtyku; **UTM**: DF03; **AT**: DA76; 1983-06-29; Mierzeja Wiślana. Gniazdo sikory bogatki (*Parus major*) (134); **Leg. DS**; 54°25'22"N 19°34'12"E; **ASL**: 10 m; **E**: 20b; **M**: 26.

NHC-02019). ID: PL-1479/; [J]; gm. Krynica Morska, pow. nowodworski, **KFP**: Pobrzeże Bałtyku; **UTM**: DF03; **AT**: DA76; 1983-06-29; Mierzeja Wiślana. Gniazdo muchołówki żałobnej (*Ficedula hypoleuca*) (129); **Leg. DS**; 54°25'22"N 19°34'12"E; **ASL**: 12 m; **E**: 20b; **M**: 26.

NHC-02020). ID: PL-1480/; [J]; gm. Krynica Morska, pow. nowodworski, **KFP**: Pobrzeże Bałtyku; **UTM**: DF03; **AT**: DA76; 1983-06-29; Mierzeja Wiślana. Gniazdo muchołówki żałobnej (*Ficedula hypoleuca*) (122); **Leg. DS**; 54°25'22"N 19°34'12"E; **ASL**: 10 m; **E**: 20b; **M**: 26.

NHC-02021). ID: PL-1481/; [J]; gm. Krynica Morska, pow. nowodworski, **KFP**: Pobrzeże Bałtyku; **UTM**: DF03; **AT**: DA76; 1983-06-29; Mierzeja Wiślana. Gniazdo muchołówki żałobnej (*Ficedula hypoleuca*) (66); **Leg. DS**; 54°25'22"N 19°34'12"E; **ASL**: 11 m; **E**: 20b; **M**: 26.

NHC-02022). ID: PL-1482/; [J]; gm. Krynica Morska, pow. nowodworski, **KFP**: Pobrzeże Bałtyku; **UTM**: DF03; **AT**: DA76; 1983-06-29; Mierzeja Wiślana. Gniazdo muchołówki żałobnej (*Ficedula hypoleuca*) (56); **Leg. DS**; 54°25'22"N 19°34'12"E; **ASL**: 11 m; **E**: 20b; **M**: 26.

NHC-02023). ID: PL-1483/; [J]; gm. Krynica Morska, pow. nowodworski, **KFP**: Pobrzeże Bałtyku; **UTM**: DF03; **AT**: DA76; 1983-06-29; Mierzeja Wiślana. Gniazdo muchołówki

żałobnej (*Ficedula hypoleuca*) (64); Leg. DS; 54°25'22"N 19°34'12"E; ASL: 14 m; E: 20b; M: 26.

NHC-02024). ID: PL-1484/; [J]; gm. Krynica Morska, pow. nowodworski, **KFP**: Pobrzeże Bałtyku; **UTM**: DF03; **AT**: DA76; 1983-06-29; Mierzeja Wiślana. Gniazdo muchołówki żałobnej (*Ficedula hypoleuca*) (18); Leg. DS; 54°25'30"N 19°34'28"E; ASL: 9 m; E: 20b; M: 26.

NHC-02025). ID: PL-1485/; [J]; gm. Krynica Morska, pow. nowodworski, **KFP**: Pobrzeże Bałtyku; **UTM**: DF03; **AT**: DA76; 1983-06-29; Mierzeja Wiślana. Gniazdo muchołówki żałobnej (*Ficedula hypoleuca*) (111); Leg. DS; 54°25'30"N 19°34'28"E; ASL: 12 m; E: 20b; M: 26.

NHC-02026). ID: PL-1486/; [J]; gm. Krynica Morska, pow. nowodworski, **KFP**: Pobrzeże Bałtyku; **UTM**: DF03; **AT**: DA76; 1983-06-29; Mierzeja Wiślana. Gniazdo sikory bogatki (*Parus major*) (157); Leg. DS; 54°25'30"N 19°34'28"E; ASL: 9 m; E: 20b; M: 26.

NHC-02027). ID: PL-1487/; [J]; gm. Krynica Morska, pow. nowodworski, **KFP**: Pobrzeże Bałtyku; **UTM**: DF03; **AT**: DA76; 1983-06-29; Mierzeja Wiślana. Gniazdo muchołówki żałobnej (*Ficedula hypoleuca*) (20); Leg. DS; 54°25'30"N 19°34'28"E; ASL: 20 m; E: 20b; M: 26.

NHC-02028). ID: PL-1488/; [J]; gm. Krynica Morska, pow. nowodworski, **KFP**: Pobrzeże Bałtyku; **UTM**: DF03; **AT**: DA76; 1983-06-29; Mierzeja Wiślana. Gniazdo muchołówki żałobnej (*Ficedula hypoleuca*) (10); Leg. DS; 54°25'24"N 19°34'37"E; ASL: 26 m; E: 20b; M: 26.

NHC-02029). ID: PL-1489/; [J]; gm. Krynica Morska, pow. nowodworski, **KFP**: Pobrzeże Bałtyku; **UTM**: DF03; **AT**: DA76; 1983-06-29; Mierzeja Wiślana. Gniazdo sikory bogatki (*Parus major*) (104); Leg. DS; 54°25'24"N 19°34'37"E; ASL: 26 m; E: 20b; M: 26.

NHC-02030). ID: PL-1490/; [J]; gm. Krynica Morska, pow. nowodworski, **KFP**: Pobrzeże Bałtyku; **UTM**: DF03; **AT**: DA76; 1983-06-29; Mierzeja Wiślana. Gniazdo szpaka (*Sturnus vulgaris*) (101); Leg. DS; 54°25'24"N 19°34'37"E; ASL: 26 m; E: 20b; M: 26.

NHC-02031). ID: PL-1491/; [J]; gm. Krynica Morska, pow. nowodworski, **KFP**: Pobrzeże Bałtyku; **UTM**: DF03; **AT**: DA76; 1983-06-29; Mierzeja Wiślana. Gniazdo muchołówki żałobnej (*Ficedula hypoleuca*) (96); Leg. DS; 54°25'24"N 19°34'37"E; ASL: 26 m; E: 20b; M: 26.

NHC-02032). ID: PL-1492/; [J]; gm. Krynica Morska, pow. nowodworski, **KFP**: Pobrzeże Bałtyku; **UTM**: DF03; **AT**: DA76; 1983-06-29; Mierzeja Wiślana. Gniazdo muchołówki żałobnej (*Ficedula hypoleuca*) (76); Leg. DS; 54°25'24"N 19°34'37"E; ASL: 26 m; E: 20b; M: 26.

NHC-02033). ID: PL-1493/; [J]; gm. Krynica Morska, pow. nowodworski, **KFP**: Pobrzeże Bałtyku; **UTM**: DF03; **AT**: DA76; 1983-06-29; Mierzeja Wiślana. Gniazdo muchołówki żałobnej (*Ficedula hypoleuca*) (88); Leg. DS; 54°25'24"N 19°34'37"E; ASL: 26 m; E: 20b; M: 26.

NHC-02034). ID: PL-1494/; [J]; gm. Krynica Morska, pow. nowodworski, **KFP**: Pobrzeże Bałtyku; **UTM**: DF03; **AT**: DA76; 1983-06-29; Mierzeja Wiślana. Gniazdo szpaka (*Sturnus vulgaris*) (232); Leg. DS; 54°25'24"N 19°34'37"E; ASL: 26 m; E: 20b; M: 26.

NHC-02035). ID: PL-1495/; [J]; gm. Krynica Morska, pow. nowodworski, **KFP**: Pobrzeże Bałtyku; **UTM**: DF03; **AT**: DA76; 1983-06-29; Mierzeja Wiślana. Gniazdo sikory mo-

drej (*Cyanistes caeruleus*) (11); Leg. DS; 54°25'24"N 19°34'37"E; ASL: 26 m; E: 20b; M: 26.

NHC-02036). ID: PL-1496/; [J]; gm. Krynica Morska, pow. nowodworski, **KFP:** Pobrzeże Bałtyku; **UTM:** DF03; **AT:** DA76; 1983-06-29; Mierzeja Wiślana. Gniazdo sikory bogatki (*Parus major*) (13); Leg. DS; 54°25'24"N 19°34'37"E; ASL: 26 m; E: 20b; M: 26.

NHC-02037). ID: PL-1497/; [J]; gm. Krynica Morska, pow. nowodworski, **KFP:** Pobrzeże Bałtyku; **UTM:** DF03; **AT:** DA76; 1983-06-29; Mierzeja Wiślana. Gniazdo muchołówki żalobnej (*Ficedula hypoleuca*) (108); Leg. DS; 54°25'24"N 19°34'37"E; ASL: 26 m; E: 20b; M: 26.

NHC-02038). ID: PL-1498/; [J]; gm. Krynica Morska, pow. nowodworski, **KFP:** Pobrzeże Bałtyku; **UTM:** DF03; **AT:** DA76; 1983-06-29; Mierzeja Wiślana. Gniazdo sikory bogatki (*Parus major*) (149); Leg. DS; 54°25'19"N 19°34'9"E; ASL: 19 m; E: 20b; M: 26.

NHC-02039). ID: PL-1499/; [J]; gm. Krynica Morska, pow. nowodworski, **KFP:** Pobrzeże Bałtyku; **UTM:** DF03; **AT:** DA76; 1983-06-29; Mierzeja Wiślana. Gniazdo sikory bogatki (*Parus major*) (152); Leg. DS; 54°25'19"N 19°34'9"E; ASL: 19 m; E: 20b; M: 26.

NHC-02040). ID: PL-1500/; [J]; gm. Krynica Morska, pow. nowodworski, **KFP:** Pobrzeże Bałtyku; **UTM:** DF03; **AT:** DA76; 1983-06-29; Mierzeja Wiślana. Gniazdo muchołówki żalobnej (*Ficedula hypoleuca*) (150); Leg. DS; 54°25'19"N 19°34'9"E; ASL: 19 m; E: 20b; M: 26.

NHC-02041). ID: PL-1501/; [J]; gm. Krynica Morska, pow. nowodworski, **KFP:** Pobrzeże Bałtyku; **UTM:** DF03; **AT:** DA76; 1983-06-29; Mierzeja Wiślana. Gniazdo muchołówki żalobnej (*Ficedula hypoleuca*) (155); Leg. DS; 54°25'28"N 19°34'28"E; ASL: 17 m; E: 20b; M: 26.

NHC-02042). ID: PL-1502/; [J]; gm. Krynica Morska, pow. nowodworski, **KFP:** Pobrzeże Bałtyku; **UTM:** DF03; **AT:** DA76; 1983-06-29; Mierzeja Wiślana. Gniazdo muchołówki żalobnej (*Ficedula hypoleuca*) (72); Leg. DS; 54°25'28"N 19°34'28"E; ASL: 17 m; E: 20b; M: 26.

NHC-02043). ID: PL-1503/; [J]; gm. Krynica Morska, pow. nowodworski, **KFP:** Pobrzeże Bałtyku; **UTM:** DF03; **AT:** DA76; 1983-06-29; Mierzeja Wiślana. Gniazdo muchołówki żalobnej (*Ficedula hypoleuca*) (102); Leg. DS; 54°25'28"N 19°34'28"E; ASL: 17 m; E: 20b; M: 26.

NHC-02044). ID: PL-1504/; [J]; gm. Krynica Morska, pow. nowodworski, **KFP:** Pobrzeże Bałtyku; **UTM:** DF03; **AT:** DA76; 1983-06-29; Mierzeja Wiślana. (*Ficedula hypoleuca*); Leg. DS; 54°25'26"N 19°34'14"E; ASL: 15 m; E: 20b; M: 26.

NHC-02045). ID: PL-1505/; [J]; gm. Krynica Morska, pow. nowodworski, **KFP:** Pobrzeże Bałtyku; **UTM:** DF03; **AT:** DA76; 1983-06-29; Mierzeja Wiślana. Gniazdo szpaka (*Sturnus vulgaris*) (239); Leg. DS; 54°25'26"N 19°34'14"E; ASL: 14 m; E: 20b; M: 26.

NHC-02046). ID: PL-1506/; [J]; gm. Krynica Morska, pow. nowodworski, **KFP:** Pobrzeże Bałtyku; **UTM:** DF03; **AT:** DA76; 1983-06-29; Mierzeja Wiślana. Gniazdo muchołówki żalobnej (*Ficedula hypoleuca*) (257); Leg. DS; 54°25'26"N 19°34'14"E; ASL: 14 m; E: 20b; M: 26.

NHC-02047). ID: PL-1507/; [J]; gm. Krynica Morska, pow. nowodworski, **KFP:** Pobrzeże Bałtyku; **UTM:** DF02; **AT:** DA86; 1983-06-29; Mierzeja Wiślana. Gniazdo muchołówki żałobnej (*Ficedula hypoleuca*) (254); Leg. DS; 54°24'24"N 19°31'13"E; **ASL:** 15 m; **E:** 20b; **M:** 26.

NHC-02048). ID: PL-1508/; [J]; gm. Krynica Morska, pow. nowodworski, **KFP:** Pobrzeże Bałtyku; **UTM:** DF02; **AT:** DA86; 1983-06-29; Mierzeja Wiślana. Gniazdo muchołówki żałobnej (*Ficedula hypoleuca*) (243); Leg. DS; 54°24'24"N 19°31'13"E; **ASL:** 8 m; **E:** 20b; **M:** 26.

NHC-02049). ID: PL-1509/; [J]; gm. Krynica Morska, pow. nowodworski, **KFP:** Pobrzeże Bałtyku; **UTM:** DF02; **AT:** DA86; 1983-06-29; Mierzeja Wiślana. Gniazdo muchołówki żałobnej (*Ficedula hypoleuca*) (62); Leg. DS; 54°24'24"N 19°31'13"E; **ASL:** 10 m; **E:** 20b; **M:** 26.

NHC-02050). ID: PL-1510/; [J]; gm. Krynica Morska, pow. nowodworski, **KFP:** Pobrzeże Bałtyku; **UTM:** DF02; **AT:** DA86; 1983-06-29; Mierzeja Wiślana. Gniazdo muchołówki żałobnej (*Ficedula hypoleuca*) (94); Leg. DS; 54°24'24"N 19°31'13"E; **ASL:** 19 m; **E:** 20b; **M:** 26.

NHC-02051). ID: PL-1511/; [J]; gm. Krynica Morska, pow. nowodworski, **KFP:** Pobrzeże Bałtyku; **UTM:** DF02; **AT:** DA86; 1983-06-29; Mierzeja Wiślana. Gniazdo sikory modrej (*Cyanistes caeruleus*) (70); Leg. DS; 54°24'24"N 19°31'13"E; **ASL:** 18 m; **E:** 20b; **M:** 26.

NHC-02052). ID: PL-1512/; [J]; gm. Krynica Morska, pow. nowodworski, **KFP:** Pobrzeże Bałtyku; **UTM:** DF02; **AT:** DA86; 1983-06-29; Mierzeja Wiślana. Gniazdo muchołówki żałobnej (*Ficedula hypoleuca*) (92); Leg. DS; 54°24'24"N 19°31'13"E; **ASL:** 18 m; **E:** 20b; **M:** 26.

NHC-02053). ID: PL-1513/; [J]; gm. Krynica Morska, pow. nowodworski, **KFP:** Pobrzeże Bałtyku; **UTM:** DF02; **AT:** DA86; 1983-06-29; Mierzeja Wiślana. Gniazdo sikory (119); Leg. DS; 54°24'24"N 19°31'13"E; **ASL:** 16 m; **E:** 20b; **M:** 26.

NHC-02054). ID: PL-1514/; [J]; gm. Krynica Morska, pow. nowodworski, **KFP:** Pobrzeże Bałtyku; **UTM:** DF02; **AT:** DA86; 1983-06-29; Mierzeja Wiślana. Gniazdo muchołówki żałobnej (*Ficedula hypoleuca*) (80); Leg. DS; 54°24'24"N 19°31'13"E; **ASL:** 15 m; **E:** 20b; **M:** 26.

NHC-02055). ID: PL-1520/; [J]; gm. Krynica Morska, pow. nowodworski, **KFP:** Pobrzeże Bałtyku; **UTM:** DF03; **AT:** DA76; 1983-06-29; Mierzeja Wiślana. Gniazdo sikory bogatki (*Parus major*) (246); Leg. DS; 54°25'19"N 19°34'15"E; **ASL:** 21 m; **E:** 20b; **M:** 26.

NHC-02056). ID: PL-1521/; [J]; gm. Krynica Morska, pow. nowodworski, **KFP:** Pobrzeże Bałtyku; **UTM:** DF03; **AT:** DA76; 1983-06-29; Mierzeja Wiślana. Gniazdo szpaka (*Sturnus vulgaris*) (250); Leg. DS; 54°25'19"N 19°34'15"E; **ASL:** 21 m; **E:** 20b; **M:** 26.

NHC-02057). ID: PL-1522/; [J]; gm. Krynica Morska, pow. nowodworski, **KFP:** Pobrzeże Bałtyku; **UTM:** DF03; **AT:** DA76; 1983-06-29; Mierzeja Wiślana. Gniazdo sikory bogatki (*Parus major*) (208); Leg. DS; 54°25'19"N 19°34'15"E; **ASL:** 21 m; **E:** 20b; **M:** 26.

NHC-02058). ID: PL-1523/; [J]; gm. Krynica Morska, pow. nowodworski, **KFP:** Pobrzeże Bałtyku; **UTM:** DF03; **AT:** DA76; 1983-06-29; Mierzeja Wiślana. Gniazdo muchołówki żałobnej (*Ficedula hypoleuca*) (210); Leg. DS; 54°25'19"N 19°34'15"E; **ASL:** 21 m; **E:** 20b; **M:** 26.

NHC-02059). ID: PL-1524/; [J]; gm. Krynica Morska, pow. nowodworski, **KFP:** Pobrzeże Bałtyku; **UTM:** DF03; **AT:** DA76; 1983-06-29; Mierzeja Wiślana. Gniazdo sikory bogatki (*Parus major*) (5); Leg. DS; 54°25'19"N 19°34'15"E; **ASL:** 21 m; **E:** 20b; **M:** 26.

NHC-02060). ID: PL-1525/; [J]; gm. Krynica Morska, pow. nowodworski, **KFP:** Pobrzeże Bałtyku; **UTM:** DF03; **AT:** DA76; 1983-06-29; Mierzeja Wiślana. Gniazdo muchołówki żałobnej (*Ficedula hypoleuca*) (4); Leg. DS; 54°25'19"N 19°34'15"E; **ASL:** 21 m; **E:** 20b; **M:** 26.

NHC-02061). ID: PL-1526/; [J]; gm. Krynica Morska, pow. nowodworski, **KFP:** Pobrzeże Bałtyku; **UTM:** DF03; **AT:** DA76; 1983-06-29; Mierzeja Wiślana. Gniazdo muchołówki żałobnej (*Ficedula hypoleuca*) (201); Leg. DS; 54°25'19"N 19°34'15"E; **ASL:** 21 m; **E:** 20b; **M:** 26.

NHC-02062). ID: PL-1527/; [J]; gm. Krynica Morska, pow. nowodworski, **KFP:** Pobrzeże Bałtyku; **UTM:** DF03; **AT:** DA76; 1983-06-29; Mierzeja Wiślana. Gniazdo sikory bogatki (*Parus major*) (187); Leg. DS; 54°25'19"N 19°34'15"E; **ASL:** 21 m; **E:** 20b; **M:** 26.

NHC-02063). ID: PL-1528/; [J]; gm. Krynica Morska, pow. nowodworski, **KFP:** Pobrzeże Bałtyku; **UTM:** DF03; **AT:** DA76; 1983-06-29; Mierzeja Wiślana. Gniazdo sikory modrej (*Cyanistes caeruleus*) (186); Leg. DS; 54°25'9"N 19°33'47"E; **ASL:** 24 m; **E:** 20b; **M:** 26.

NHC-02064). ID: PL-1529/; [J]; gm. Krynica Morska, pow. nowodworski, **KFP:** Pobrzeże Bałtyku; **UTM:** DF03; **AT:** DA76; 1983-06-29; Mierzeja Wiślana. Gniazdo muchołówki żałobnej (*Ficedula hypoleuca*) (183); Leg. DS; 54°25'9"N 19°33'47"E; **ASL:** 24 m; **E:** 20b; **M:** 26.

NHC-02065). ID: PL-1530/; [J]; gm. Krynica Morska, pow. nowodworski, **KFP:** Pobrzeże Bałtyku; **UTM:** DF02; **AT:** DA86; 1983-06-29; Mierzeja Wiślana. Gniazdo sikory bogatki (*Parus major*) (182); Leg. DS; 54°24'15"N 19°30'39"E; **ASL:** 8 m; **E:** 20b; **M:** 26.

NHC-02066). ID: PL-1531/; [J]; gm. Krynica Morska, pow. nowodworski, **KFP:** Pobrzeże Bałtyku; **UTM:** DF02; **AT:** DA86; 1983-06-29; Mierzeja Wiślana. Gniazdo muchołówki żałobnej (*Ficedula hypoleuca*) (174); Leg. DS; 54°24'5"N 19°30'18"E; **ASL:** 16 m; **E:** 20b; **M:** 26.

NHC-02067). ID: PL-1532/; [J]; gm. Krynica Morska, pow. nowodworski, **KFP:** Pobrzeże Bałtyku; **UTM:** DF02; **AT:** DA86; 1983-06-29; Mierzeja Wiślana. Gniazdo sikory modrej (176); Leg. DS; 54°24'5"N 19°30'18"E; **ASL:** 16 m; **E:** 20b; **M:** 26.

NHC-02068). ID: PL-1533/; [J]; gm. Krynica Morska, pow. nowodworski, **KFP:** Pobrzeże Bałtyku; **UTM:** DF02; **AT:** DA86; 1983-06-29; Mierzeja Wiślana. Gniazdo sikory modrej (171); Leg. DS; 54°24'5"N 19°30'18"E; **ASL:** 16 m; **E:** 20b; **M:** 26.

NHC-02069). ID: PL-1534/; [J]; gm. Krynica Morska, pow. nowodworski, **KFP:** Pobrzeże Bałtyku; **UTM:** DF02; **AT:** DA86; 1983-06-29; Mierzeja Wiślana. Gniazdo sikory bogatki (*Parus major*) (252); Leg. DS; 54°24'5"N 19°30'18"E; **ASL:** 16 m; **E:** 20b; **M:** 26.

NHC-02070). ID: PL-1535/; [J]; gm. Krynica Morska, pow. nowodworski, **KFP:** Pobrzeże Bałtyku; **UTM:** DF02; **AT:** DA86; 1983-06-29; Mierzeja Wiślana. Gniazdo muchołówki żałobnej (*Ficedula hypoleuca*) (291); Leg. DS; 54°24'27"N 19°31'21"E; **ASL:** 15 m; **E:** 20b; **M:** 26.

NHC-02071). ID: PL-1536/; [J]; gm. Krynica Morska, pow. nowodworski, **KFP:** Pobrzeże Bałtyku; **UTM:** DF02; **AT:** DA86; 1983-06-29; Mierzeja Wiślana. Gniazdo sikory bogatki (*Parus major*) (290); Leg. DS; 54°24'27"N 19°31'21"E; **ASL:** 16 m; **E:** 20b; **M:** 26.

NHC-02072). ID: PL-1537/; [J]; gm. Krynica Morska, pow. nowodworski, **KFP:** Pobrzeże Bałtyku; **UTM:** DF02; **AT:** DA86; 1983-06-29; Mierzeja Wiślana. Gniazdo sikory bogatki (*Parus major*) (280); Leg. DS; 54°24'27"N 19°31'21"E; **ASL:** 11 m; **E:** 20b; **M:** 26.

NHC-02073). ID: PL-1538/; [J]; gm. Krynica Morska, pow. nowodworski, **KFP:** Pobrzeże Bałtyku; **UTM:** DF02; **AT:** DA86; 1983-06-29; Mierzeja Wiślana. Gniazdo sikory bogatki (*Parus major*) (258); Leg. DS; 54°24'27"N 19°31'21"E; **ASL:** 14 m; **E:** 20b; **M:** 26.

NHC-02074). ID: PL-1539/; [J]; gm. Krynica Morska, pow. nowodworski, **KFP:** Pobrzeże Bałtyku; **UTM:** DF02; **AT:** DA86; 1983-06-29; Mierzeja Wiślana. Gniazdo sikory bogatki (*Parus major*) (278); Leg. DS; 54°24'27"N 19°31'21"E; **ASL:** 17 m; **E:** 20b; **M:** 26.

NHC-02075). ID: PL-1540/; [J]; gm. Krynica Morska, pow. nowodworski, **KFP:** Pobrzeże Bałtyku; **UTM:** DF02; **AT:** DA86; 1983-06-29; Mierzeja Wiślana. Gniazdo muchołówki żałobnej (*Ficedula hypoleuca*) (242); Leg. DS; 54°24'18"N 19°31'30"E; **ASL:** 26 m; **E:** 20b; **M:** 26.

NHC-02076). ID: PL-1541/; [J]; gm. Krynica Morska, pow. nowodworski, **KFP:** Pobrzeże Bałtyku; **UTM:** DF02; **AT:** DA86; 1983-06-29; Mierzeja Wiślana. Gniazdo szpaka (*Sturnus vulgaris*) (241); Leg. DS; 54°24'18"N 19°31'30"E; **ASL:** 26 m; **E:** 20b; **M:** 26.

NHC-02077). ID: PL-1542/; [J]; gm. Krynica Morska, pow. nowodworski, **KFP:** Pobrzeże Bałtyku; **UTM:** DF02; **AT:** DA86; 1983-06-29; Mierzeja Wiślana. Gniazdo szpaka (*Sturnus vulgaris*) (240); Leg. DS; 54°24'18"N 19°31'30"E; **ASL:** 26 m; **E:** 20b; **M:** 26.

NHC-02078). ID: PL-1543/; [J]; gm. Krynica Morska, pow. nowodworski, **KFP:** Pobrzeże Bałtyku; **UTM:** DF02; **AT:** DA86; 1983-06-29; Mierzeja Wiślana. Gniazdo sikory bogatki (*Parus major*) (237); Leg. DS; 54°24'18"N 19°31'30"E; **ASL:** 26 m; **E:** 20b; **M:** 26.

NHC-02079). ID: PL-1544/; [J]; gm. Krynica Morska, pow. nowodworski, **KFP:** Pobrzeże Bałtyku; **UTM:** DF02; **AT:** DA86; 1983-06-29; Mierzeja Wiślana. Gniazdo szpaka (*Sturnus vulgaris*) (708) na sośnie. Po wylocie; Leg. DS; 54°24'18"N 19°31'30"E; **ASL:** 26 m; **E:** 20b; **M:** 26.

NHC-02080). ID: PL-1706/; [J]; gm. Krynica Morska, pow. nowodworski, **KFP:** Pobrzeże Bałtyku; **UTM:** CF92; **AT:** DA85; 1983-06-29; Mierzeja Wiślana. Gniazdo szpaka (*Sturnus vulgaris*) (709) na sośnie. Po wylocie; Leg. DS; 54°22'49"N 19°25'42"E; **ASL:** 25 m; **E:** 20b; **M:** 26.

NHC-02081). ID: PL-1707/; [J]; gm. Krynica Morska, pow. nowodworski, **KFP:** Pobrzeże Bałtyku; **UTM:** CF92; **AT:** DA85; 1983-06-29; Mierzeja Wiślana. Gniazdo szpaka (*Sturnus vulgaris*) (706) na sośnie z dwoma martwymi pisklętami. Po wylocie; Leg. DS; 54°22'49"N 19°25'42"E; **ASL:** 25 m; **E:** 20b; **M:** 26.

NHC-02082). ID: PL-1708/; [J]; gm. Krynica Morska, pow. nowodworski, **KFP:** Pobrzeże Bałtyku; **UTM:** CF92; **AT:** DA85; 1983-06-29; Mierzeja Wiślana. Gniazdo szpaka (*Sturnus vulgaris*) (245) na brzozie. Po wylocie; Leg. DS; 54°22'49"N 19°25'42"E; **ASL:** 25 m; **E:** 20b; **M:** 26.

NHC-02083). ID: PL-1709/; [J]; gm. Krynica Morska, pow. nowodworski, **KFP:** Pobrzeże Bałtyku; **UTM:** CF92; **AT:** DA85; 1983-06-29; Mierzeja Wiślana. Gniazdo szpaka (*Sturnus*

vulgaris) (244) na sośnie z dwoma martwymi pisklakami. Po wylocie; Leg. DS; 54°22'49"N 19°25'42"E; ASL: 25 m; E: 20b; M: 26.

NHC-02084). ID: PL-1710/; [J]; gm. Krynica Morska, pow. nowodworski, **KFP**: Pobrzeże Bałtyku; **UTM**: CF92; **AT**: DA85; 1983-06-29; Mierzeja Wiślana. Gniazdo szpaka (*Sturnus vulgaris*) (239) na brzozie. Po wylocie; Leg. IC; 54°22'49"N 19°25'42"E; ASL: 25 m; E: 20b; M: 26.

NHC-02085). ID: PL-1711/; [J]; gm. Krynica Morska, pow. nowodworski, **KFP**: Pobrzeże Bałtyku; **UTM**: CF92; **AT**: DA85; 1983-06-29; Mierzeja Wiślana. Gniazdo szpaka (*Sturnus vulgaris*) (235) na brzozie. Po wylocie; Leg. IC; 54°22'49"N 19°25'42"E; ASL: 25 m; E: 20b; M: 26.

NHC-02086). ID: PL-1712/; [J]; gm. Krynica Morska, pow. nowodworski, **KFP**: Pobrzeże Bałtyku; **UTM**: CF92; **AT**: DA85; 1983-06-29; Mierzeja Wiślana. Gniazdo sikory bogatki (*Parus major*) (520) na brzozie. Po wylocie; Leg. DS; 54°22'49"N 19°25'42"E; ASL: 25 m; E: 20b; M: 26.

NHC-02087). ID: PL-1713/; [J]; gm. Krynica Morska, pow. nowodworski, **KFP**: Pobrzeże Bałtyku; **UTM**: CF92; **AT**: DA85; 1983-06-29; Mierzeja Wiślana. Gniazdo sikory bogatki (*Parus major*) (510) na brzozie. Po wylocie; Leg. DS; 54°22'49"N 19°25'42"E; ASL: 25 m; E: 20b; M: 26.

NHC-02088). ID: PL-1714/; [J]; gm. Krynica Morska, pow. nowodworski, **KFP**: Pobrzeże Bałtyku; **UTM**: CF92; **AT**: DA85; 1983-06-29; Mierzeja Wiślana. Gniazdo sikory bogatki (*Parus major*) (505) na sośnie. Po wylocie; Leg. DS; 54°22'49"N 19°25'42"E; ASL: 25 m; E: 20b; M: 26.

NHC-02089). ID: PL-1715/; [J]; gm. Krynica Morska, pow. nowodworski, **KFP**: Pobrzeże Bałtyku; **UTM**: CF92; **AT**: DA85; 1983-06-29; Mierzeja Wiślana. Gniazdo sikory bogatki (*Parus major*) (501) na grabie. Po wylocie; Leg. DS; 54°22'49"N 19°25'42"E; ASL: 25 m; E: 20b; M: 26.

NHC-02090). ID: PL-1716/; [J]; gm. Krynica Morska, pow. nowodworski, **KFP**: Pobrzeże Bałtyku; **UTM**: CF92; **AT**: DA85; 1983-06-29; Mierzeja Wiślana. Gniazdo sikory bogatki (*Parus major*) (490) na brzozie. Po wylocie; Leg. DS; 54°22'49"N 19°25'42"E; ASL: 25 m; E: 20b; M: 26.

NHC-02091). ID: PL-1717/; [J]; gm. Krynica Morska, pow. nowodworski, **KFP**: Pobrzeże Bałtyku; **UTM**: CF92; **AT**: DA85; 1983-06-29; Mierzeja Wiślana. Gniazdo sikory bogatki (*Parus major*) (485) na brzozie. Po wylocie; Leg. DS; 54°22'49"N 19°25'42"E; ASL: 25 m; E: 20b; M: 26.

NHC-02092). ID: PL-1718/; [J]; gm. Krynica Morska, pow. nowodworski, **KFP**: Pobrzeże Bałtyku; **UTM**: CF92; **AT**: DA85; 1983-06-29; Mierzeja Wiślana. Gniazdo sikory bogatki (*Parus major*) (482) na brzozie. Po wylocie; Leg. DS; 54°22'49"N 19°25'42"E; ASL: 25 m; E: 20b; M: 26.

NHC-02093). ID: PL-1719/; [J]; gm. Krynica Morska, pow. nowodworski, **KFP**: Pobrzeże Bałtyku; **UTM**: CF92; **AT**: DA85; 1983-06-29; Mierzeja Wiślana. Gniazdo sikory bogatki (*Parus major*) (473) na buku. Po wylocie; Leg. IC; 54°22'49"N 19°25'42"E; ASL: 25 m; E: 20b; M: 26.

NHC-02094. ID: PL-1720/; [J]; gm. Krynica Morska, pow. nowodworski, **KFP**: Pobrzeże Bałtyku; **UTM**: CF92; **AT**: DA85; 1983-06-29; Mierzeja Wiślana. Gniazdo sikory bogatki (*Parus major*) (470) na buku. Po wylocie; Leg. IC; 54°22'49"N 19°25'42"E; **ASL**: 25 m; **E**: 20b; **M**: 26.

NHC-02095. ID: PL-1721/; [J]; gm. Krynica Morska, pow. nowodworski, **KFP**: Pobrzeże Bałtyku; **UTM**: CF92; **AT**: DA85; 1983-06-29; Mierzeja Wiślana. Gniazdo sikory bogatki (*Parus major*) (467) na sośnie. Po wylocie; Leg. IC; 54°22'49"N 19°25'42"E; **ASL**: 25 m; **E**: 20b; **M**: 26.

NHC-02096. ID: PL-1722/; [J]; gm. Krynica Morska, pow. nowodworski, **KFP**: Pobrzeże Bałtyku; **UTM**: CF92; **AT**: DA85; 1983-06-29; Mierzeja Wiślana. Gniazdo sikory bogatki (*Parus major*) (248) na dębie. Po wylocie; Leg. DS; 54°22'49"N 19°25'42"E; **ASL**: 25 m; **E**: 20b; **M**: 26.

NHC-02097. ID: PL-1723/; [J]; gm. Krynica Morska, pow. nowodworski, **KFP**: Pobrzeże Bałtyku; **UTM**: CF92; **AT**: DA85; 1983-06-29; Mierzeja Wiślana. Gniazdo sikory bogatki (*Parus major*) (242) na dębie czerwonym. Po wylocie; Leg. IC; 54°22'49"N 19°25'42"E; **ASL**: 25 m; **E**: 20b; **M**: 26.

NHC-02098. ID: PL-1724/; [J]; gm. Krynica Morska, pow. nowodworski, **KFP**: Pobrzeże Bałtyku; **UTM**: CF92; **AT**: DA85; 1983-06-29; Mierzeja Wiślana. Gniazdo sikory bogatki (*Parus major*) (226) na sośnie. Po wylocie; Leg. IC; 54°22'49"N 19°25'42"E; **ASL**: 25 m; **E**: 20b; **M**: 26.

NHC-02099. ID: PL-1725/; [J]; gm. Krynica Morska, pow. nowodworski, **KFP**: Pobrzeże Bałtyku; **UTM**: CF92; **AT**: DA85; 1983-06-29; Mierzeja Wiślana. Gniazdo sikory bogatki (*Parus major*) (221) na sośnie. Po wylocie; Leg. IC; 54°22'49"N 19°25'42"E; **ASL**: 25 m; **E**: 20b; **M**: 26.

NHC-02100. ID: PL-1726/; [J]; gm. Krynica Morska, pow. nowodworski, **KFP**: Pobrzeże Bałtyku; **UTM**: CF92; **AT**: DA85; 1983-06-29; Mierzeja Wiślana. Gniazdo sikory bogatki (*Parus major*) (208) na buku. Po wylocie; Leg. IC; 54°22'49"N 19°25'42"E; **ASL**: 25 m; **E**: 20b; **M**: 26.

NHC-02101. ID: PL-1727/; [J]; gm. Krynica Morska, pow. nowodworski, **KFP**: Pobrzeże Bałtyku; **UTM**: CF92; **AT**: DA85; 1983-06-29; Mierzeja Wiślana. Gniazdo muchołówki (*Ficedula hypoleuca*) (533) na sośnie. Pod spodem nieukończony gniazdo sikory bogatki; Leg. DS; 54°22'49"N 19°25'42"E; **ASL**: 25 m; **E**: 20b; **M**: 26.

NHC-02102. ID: PL-1728/; [J]; gm. Krynica Morska, pow. nowodworski, **KFP**: Pobrzeże Bałtyku; **UTM**: CF92; **AT**: DA85; 1983-06-29; Mierzeja Wiślana. Gniazdo sikory sosnowki (*Parus ater*) (83) na sośnie. Po wylocie sikory bogatki; Leg. DS; 54°22'49"N 19°25'42"E; **ASL**: 25 m; **E**: 20b; **M**: 26.

NHC-02103. ID: PL-1729/; [J]; gm. Krynica Morska, pow. nowodworski, **KFP**: Pobrzeże Bałtyku; **UTM**: CF92; **AT**: DA85; 1983-06-29; Mierzeja Wiślana. Gniazdo sikory sosnowki (*Parus ater*) (80) na sośnie. W budce dodatkowo guano nietoperza. Po wylocie; Leg. DS; 54°22'49"N 19°25'42"E; **ASL**: 25 m; **E**: 20b; **M**: 26.

NHC-02104. ID: PL-1730/; [J]; gm. Krynica Morska, pow. nowodworski, **KFP**: Pobrzeże Bałtyku; **UTM**: CF92; **AT**: DA85; 1983-06-29; Mierzeja Wiślana. Gniazdo sikory sosnowki

(*Parus ater*) (78) na sośnie. Po wylocie; Leg. DS; 54°22'49"N 19°25'42"E; **ASL**: 25 m; **E**: 20b; **M**: 26.

NHC-02105). **ID**: PL-1731/; [J]; gm. Krynica Morska, pow. nowodworski, **KFP**: Pobrzeże Bałtyku; **UTM**: CF92; **AT**: DA85; 1983-06-29; Mierzeja Wiślana. Gniazdo sikory bogatki (*Parus major*) (202) na buku. Po wylocie; Leg. DS; 54°22'49"N 19°25'42"E; **ASL**: 25 m; **E**: 20b; **M**: 26.

NHC-02106). **ID**: PL-1732/; [J]; gm. Krynica Morska, pow. nowodworski, **KFP**: Pobrzeże Bałtyku; **UTM**: CF92; **AT**: DA85; 1983-06-29; Mierzeja Wiślana. Gniazdo sikory bogatki (*Parus major*) (200) na brzozie. Po wylocie; Leg. DS; 54°22'49"N 19°25'42"E; **ASL**: 25 m; **E**: 20b; **M**: 26.

NHC-02107). **ID**: PL-1733/; [J]; gm. Krynica Morska, pow. nowodworski, **KFP**: Pobrzeże Bałtyku; **UTM**: CF92; **AT**: DA85; 1983-06-29; Mierzeja Wiślana. Gniazdo sikory bogatki (*Parus major*) (197) na brzozie. Po wylocie; Leg. DS; 54°22'49"N 19°25'42"E; **ASL**: 25 m; **E**: 20b; **M**: 26.

NHC-02108). **ID**: PL-1734/; [J]; gm. Krynica Morska, pow. nowodworski, **KFP**: Pobrzeże Bałtyku; **UTM**: CF92; **AT**: DA85; 1983-06-29; Mierzeja Wiślana. Gniazdo sikory bogatki (*Parus major*) (195) na brzozie. Po wylocie; Leg. DS; 54°22'49"N 19°25'42"E; **ASL**: 25 m; **E**: 20b; **M**: 26.

NHC-02109). **ID**: PL-1735/; [J]; gm. Krynica Morska, pow. nowodworski, **KFP**: Pobrzeże Bałtyku; **UTM**: CF92; **AT**: DA85; 1983-06-29; Mierzeja Wiślana. Gniazdo sikory bogatki (*Parus major*) (194) na sośnie. Po wylocie; Leg. DS; 54°22'49"N 19°25'42"E; **ASL**: 25 m; **E**: 20b; **M**: 26.

NHC-02110). **ID**: PL-1736/; [J]; gm. Krynica Morska, pow. nowodworski, **KFP**: Pobrzeże Bałtyku; **UTM**: CF92; **AT**: DA85; 1983-06-29; Mierzeja Wiślana. Gniazdo sikory bogatki (*Parus major*) (193) na sośnie. Po wylocie; Leg. DS; 54°22'49"N 19°25'42"E; **ASL**: 25 m; **E**: 20b; **M**: 26.

NHC-02111). **ID**: PL-1737/; [J]; gm. Krynica Morska, pow. nowodworski, **KFP**: Pobrzeże Bałtyku; **UTM**: CF92; **AT**: DA85; 1983-06-29; Mierzeja Wiślana. Gniazdo sikory modrej (*Cyanistes caeruleus*) (99) na brzozie. Po wylocie; Leg. DS; 54°22'49"N 19°25'42"E; **ASL**: 25 m; **E**: 20b; **M**: 26.

NHC-02112). **ID**: PL-1738/; [J]; gm. Krynica Morska, pow. nowodworski, **KFP**: Pobrzeże Bałtyku; **UTM**: CF92; **AT**: DA85; 1983-06-29; Mierzeja Wiślana. Gniazdo sikory modrej (*Cyanistes caeruleus*) (204) na sośnie. Po wylocie; Leg. IC; 54°22'49"N 19°25'42"E; **ASL**: 25 m; **E**: 20b; **M**: 26.

NHC-02113). **ID**: PL-1739/; [J]; gm. Krynica Morska, pow. nowodworski, **KFP**: Pobrzeże Bałtyku; **UTM**: CF92; **AT**: DA85; 1983-06-29; Mierzeja Wiślana. Gniazdo sikory modrej (*Cyanistes caeruleus*) (65) na sośnie. Po wylocie; Leg. DS; 54°22'49"N 19°25'42"E; **ASL**: 25 m; **E**: 20b; **M**: 26.

NHC-02114). **ID**: PL-1740/; [J]; gm. Krynica Morska, pow. nowodworski, **KFP**: Pobrzeże Bałtyku; **UTM**: CF92; **AT**: DA85; 1983-06-29; Mierzeja Wiślana. Gniazdo sikory modrej (*Cyanistes caeruleus*) (71) na sośnie. Po wylocie; Leg. DS; 54°22'49"N 19°25'42"E; **ASL**: 25 m; **E**: 20b; **M**: 26.

NHC-02115). ID: PL-1741/; [J]; gm. Krynica Morska, pow. nowodworski, **KFP:** Pobrzeże Bałtyku; **UTM:** CF92; **AT:** DA85; 1983-06-29; Mierzeja Wiślana. Gniazdo sikory bogatki (*Parus major*) (79) na sośnie. Po wylocie; Leg. DS; 54°22'49"N 19°25'42"E; **ASL:** 25 m; **E:** 20b; **M:** 26.

NHC-02116). ID: PL-1742/; [J]; gm. Krynica Morska, pow. nowodworski, **KFP:** Pobrzeże Bałtyku; **UTM:** CF92; **AT:** DA85; 1983-06-29; Mierzeja Wiślana. Gniazdo sikory bogatki (*Parus major*) (522) na sośnie. Po wylocie; Leg. DS; 54°22'49"N 19°25'42"E; **ASL:** 25 m; **E:** 20b; **M:** 26.

NHC-02117). ID: PL-1743/; [J]; gm. Krynica Morska, pow. nowodworski, **KFP:** Pobrzeże Bałtyku; **UTM:** CF92; **AT:** DA85; 1983-06-29; Mierzeja Wiślana. Gniazdo sikory bogatki (*Parus major*) (67) na sośnie. Po wylocie; Leg. DS; 54°22'49"N 19°25'42"E; **ASL:** 25 m; **E:** 20b; **M:** 26.

NHC-02118). ID: PL-1744/; [J]; gm. Krynica Morska, pow. nowodworski, **KFP:** Pobrzeże Bałtyku; **UTM:** CF92; **AT:** DA85; 1983-06-29; Mierzeja Wiślana. Gniazdo sikory bogatki (*Parus major*) (218) na sośnie. Po wylocie; Leg. IC; 54°22'49"N 19°25'42"E; **ASL:** 25 m; **E:** 20b; **M:** 26.

NHC-02119). ID: PL-1745/; [J]; gm. Krynica Morska, pow. nowodworski, **KFP:** Pobrzeże Bałtyku; **UTM:** CF92; **AT:** DA85; 1983-06-29; Mierzeja Wiślana. Gniazdo sikory bogatki (*Parus major*) (213) na buku. Po wylocie; Leg. IC; 54°22'49"N 19°25'42"E; **ASL:** 25 m; **E:** 20b; **M:** 26.

NHC-02120). ID: PL-1746/; [J]; gm. Krynica Morska, pow. nowodworski, **KFP:** Pobrzeże Bałtyku; **UTM:** CF92; **AT:** DA85; 1983-06-29; Mierzeja Wiślana. Gniazdo sikory bogatki (*Parus major*) (233) na brzozie. Po wylocie; Leg. IC; 54°22'49"N 19°25'42"E; **ASL:** 25 m; **E:** 20b; **M:** 26.

NHC-02121). ID: PL-1747/; [J]; gm. Krynica Morska, pow. nowodworski, **KFP:** Pobrzeże Bałtyku; **UTM:** CF92; **AT:** DA85; 1983-06-29; Mierzeja Wiślana. Gniazdo sikory bogatki (*Parus major*) (230) na dębie. Po wylocie; Leg. IC; 54°22'49"N 19°25'42"E; **ASL:** 25 m; **E:** 20b; **M:** 26.

NHC-02122). ID: PL-1748/; [J]; gm. Krynica Morska, pow. nowodworski, **KFP:** Pobrzeże Bałtyku; **UTM:** CF92; **AT:** DA85; 1983-06-29; Mierzeja Wiślana. Gniazdo muchołówki żałobnej (*Ficedula hypoleuca*) (72) na sośnie. Po wylocie; Leg. DS; 54°22'49"N 19°25'42"E; **ASL:** 25 m; **E:** 20b; **M:** 26.

NHC-02123). ID: PL-1749/; [J]; gm. Krynica Morska, pow. nowodworski, **KFP:** Pobrzeże Bałtyku; **UTM:** CF92; **AT:** DA85; 1983-06-29; Mierzeja Wiślana. Gniazdo muchołówki żałobnej (*Ficedula hypoleuca*) (537) na sośnie. Po wylocie; Leg. DS; 54°22'49"N 19°25'42"E; **ASL:** 25 m; **E:** 20b; **M:** 26.

NHC-02124). ID: PL-1750/; [J]; gm. Krynica Morska, pow. nowodworski, **KFP:** Pobrzeże Bałtyku; **UTM:** CF92; **AT:** DA85; 1983-06-29; Mierzeja Wiślana. Gniazdo muchołówki żałobnej (*Ficedula hypoleuca*) (486) na brzozie. Po wylocie; Leg. DS; 54°22'49"N 19°25'42"E; **ASL:** 25 m; **E:** 20b; **M:** 26.

NHC-02125). ID: PL-1751/; [J]; gm. Krynica Morska, pow. nowodworski, **KFP:** Pobrzeże Bałtyku; **UTM:** CF92; **AT:** DA85; 1983-06-29; Mierzeja Wiślana. Gniazdo sikory sosnowki

(*Periparus ater*) (74) na brzozie. Po wylocie; Leg. DS; 54°22'49"N 19°25'42"E; ASL: 25 m; E: 20b; M: 26.

NHC-02126). ID: PL-1752/; [J]; gm. Krynica Morska, pow. nowodworski, **KFP:** Pobrzeże Bałtyku; **UTM:** CF92; **AT:** DA85; 1983-06-29; Mierzeja Wiślana. Gniazdo muchołówki żałobnej (*Ficedula hypoleuca*) (70) na sośnie. Po wylocie; Leg. DS; 54°22'49"N 19°25'42"E; ASL: 25 m; E: 20b; M: 26.

NHC-02127). ID: PL-1753/; [J]; gm. Krynica Morska, pow. nowodworski, **KFP:** Pobrzeże Bałtyku; **UTM:** CF92; **AT:** DA85; 1983-06-29; Mierzeja Wiślana. Gniazdo muchołówki żałobnej (*Ficedula hypoleuca*) (66) na sośnie. Po wylocie; Leg. DS; 54°22'49"N 19°25'42"E; ASL: 25 m; E: 20b; M: 26.

NHC-02128). ID: PL-1754/; [J]; gm. Krynica Morska, pow. nowodworski, **KFP:** Pobrzeże Bałtyku; **UTM:** CF92; **AT:** DA85; 1983-06-29; Mierzeja Wiślana. Gniazdo muchołówki żałobnej (*Ficedula hypoleuca*) (64) na sośnie. Po wylocie; Leg. DS; 54°22'49"N 19°25'42"E; ASL: 25 m; E: 20b; M: 26.

NHC-02129). ID: PL-1755/; [J]; gm. Krynica Morska, pow. nowodworski, **KFP:** Pobrzeże Bałtyku; **UTM:** CF92; **AT:** DA85; 1983-06-29; Mierzeja Wiślana. Gniazdo muchołówki żałobnej (*Ficedula hypoleuca*) (86) na buku. Po wylocie; Leg. DS; 54°22'49"N 19°25'42"E; ASL: 25 m; E: 20b; M: 26.

NHC-02130). ID: PL-1756/; [J]; gm. Krynica Morska, pow. nowodworski, **KFP:** Pobrzeże Bałtyku; **UTM:** CF92; **AT:** DA85; 1983-06-29; Mierzeja Wiślana. Gniazdo muchołówki żałobnej (*Ficedula hypoleuca*) (96) na buku. Po wylocie; Leg. DS; 54°22'49"N 19°25'42"E; ASL: 25 m; E: 20b; M: 26.

NHC-02131). ID: PL-1757/; [J]; gm. Krynica Morska, pow. nowodworski, **KFP:** Pobrzeże Bałtyku; **UTM:** CF92; **AT:** DA85; 1983-06-29; Mierzeja Wiślana. Gniazdo muchołówki żałobnej (*Ficedula hypoleuca*) (201) na buku. Po wylocie; Leg. DS; 54°22'49"N 19°25'42"E; ASL: 25 m; E: 20b; M: 26.

NHC-02132). ID: PL-1758/; [J]; gm. Krynica Morska, pow. nowodworski, **KFP:** Pobrzeże Bałtyku; **UTM:** CF92; **AT:** DA85; 1983-06-29; Mierzeja Wiślana. Gniazdo muchołówki żałobnej (*Ficedula hypoleuca*) (203) na sośnie. Po wylocie; Leg. IC; 54°22'49"N 19°25'42"E; ASL: 25 m; E: 20b; M: 26.

NHC-02133). ID: PL-1759/; [J]; gm. Krynica Morska, pow. nowodworski, **KFP:** Pobrzeże Bałtyku; **UTM:** CF92; **AT:** DA85; 1983-06-29; Mierzeja Wiślana. Gniazdo muchołówki żałobnej (*Ficedula hypoleuca*) (210) na sośnie. Po wylocie; Leg. IC; 54°22'49"N 19°25'42"E; ASL: 25 m; E: 20b; M: 26.

NHC-02134). ID: PL-1760/; [J]; gm. Krynica Morska, pow. nowodworski, **KFP:** Pobrzeże Bałtyku; **UTM:** CF92; **AT:** DA85; 1983-06-29; Mierzeja Wiślana. Gniazdo muchołówki żałobnej (*Ficedula hypoleuca*) (216) na sośnie. Po wylocie; Leg. IC; 54°22'49"N 19°25'42"E; ASL: 25 m; E: 20b; M: 26.

NHC-02135). ID: PL-1761/; [J]; gm. Krynica Morska, pow. nowodworski, **KFP:** Pobrzeże Bałtyku; **UTM:** CF92; **AT:** DA85; 1983-06-29; Mierzeja Wiślana. Gniazdo muchołówki

żałobnej (*Ficedula hypoleuca*) (227) na sośnie. Po wylocie; Leg. IC; 54°22'49"N 19°25'42"E; ASL: 25 m; E: 20b; M: 26.

NHC-02136). ID: PL-1762/; [J]; gm. Krynica Morska, pow. nowodworski, **KFP:** Pobrzeże Bałtyku; **UTM:** CF92; **AT:** DA85; 1983-06-29; Mierzeja Wiślana. Gniazdo muchołówki żałobnej (*Ficedula hypoleuca*) (460) na osice. Po wylocie; Leg. IC; 54°22'49"N 19°25'42"E; ASL: 25 m; E: 20b; M: 26.

NHC-02137). ID: PL-1763/; [J]; gm. Krynica Morska, pow. nowodworski, **KFP:** Pobrzeże Bałtyku; **UTM:** CF92; **AT:** DA85; 1983-06-29; Mierzeja Wiślana. Gniazdo muchołówki żałobnej (*Ficedula hypoleuca*) (461) na osice. Po wylocie; Leg. IC; 54°22'49"N 19°25'42"E; ASL: 25 m; E: 20b; M: 26.

NHC-02138). ID: PL-1764/; [J]; gm. Krynica Morska, pow. nowodworski, **KFP:** Pobrzeże Bałtyku; **UTM:** CF92; **AT:** DA85; 1983-06-29; Mierzeja Wiślana. Gniazdo muchołówki żałobnej (*Ficedula hypoleuca*) (462) na dębie. Po wylocie; Leg. IC; 54°22'49"N 19°25'42"E; ASL: 25 m; E: 20b; M: 26.

NHC-02139). ID: PL-1765/; [J]; gm. Krynica Morska, pow. nowodworski, **KFP:** Pobrzeże Bałtyku; **UTM:** CF92; **AT:** DA85; 1983-06-29; Mierzeja Wiślana. Gniazdo muchołówki żałobnej (*Ficedula hypoleuca*) (464) na sośnie. Po wylocie; Leg. IC; 54°22'49"N 19°25'42"E; ASL: 25 m; E: 20b; M: 26.

NHC-02140). ID: PL-1766/; [J]; gm. Krynica Morska, pow. nowodworski, **KFP:** Pobrzeże Bałtyku; **UTM:** CF92; **AT:** DA85; 1983-06-29; Mierzeja Wiślana. Gniazdo muchołówki żałobnej (*Ficedula hypoleuca*) (465) na brzozie. Po wylocie; Leg. IC; 54°22'49"N 19°25'42"E; ASL: 25 m; E: 20b; M: 26.

NHC-02141). ID: PL-1767/; [J]; gm. Krynica Morska, pow. nowodworski, **KFP:** Pobrzeże Bałtyku; **UTM:** CF92; **AT:** DA85; 1983-06-29; Mierzeja Wiślana. Gniazdo muchołówki żałobnej (*Ficedula hypoleuca*) (546) na sośnie. Pod spodem niedokończone gniazdo sikory bogatki. Po wylocie; Leg. DS; 54°22'49"N 19°25'42"E; ASL: 25 m; E: 20b; M: 26.

NHC-02142). ID: PL-1768/; [J]; gm. Krynica Morska, pow. nowodworski, **KFP:** Pobrzeże Bałtyku; **UTM:** CF92; **AT:** DA85; 1983-06-29; Mierzeja Wiślana. Gniazdo muchołówki żałobnej (*Ficedula hypoleuca*) (543) na sośnie. Pod spodem gniazdo sikory bogatki z dwoma jajami. Po wylocie; Leg. DS; 54°22'49"N 19°25'42"E; ASL: 25 m; E: 20b; M: 26.

NHC-02143). ID: PL-1769/; [J]; gm. Krynica Morska, pow. nowodworski, **KFP:** Pobrzeże Bałtyku; **UTM:** CF92; **AT:** DA85; 1983-06-29; Mierzeja Wiślana. Gniazdo muchołówki żałobnej (*Ficedula hypoleuca*) (519) na sośnie. Po wylocie; Leg. DS; 54°22'49"N 19°25'42"E; ASL: 25 m; E: 20b; M: 26.

NHC-02144). ID: PL-1770/; [J]; gm. Krynica Morska, pow. nowodworski, **KFP:** Pobrzeże Bałtyku; **UTM:** CF92; **AT:** DA85; 1983-06-29; Mierzeja Wiślana. Gniazdo muchołówki żałobnej (*Ficedula hypoleuca*) (518) na sośnie. Po wylocie; Leg. DS; 54°22'49"N 19°25'42"E; ASL: 25 m; E: 20b; M: 26.

NHC-02145). ID: PL-1771/; [J]; gm. Krynica Morska, pow. nowodworski, **KFP:** Pobrzeże Bałtyku; **UTM:** CF92; **AT:** DA85; 1983-06-29; Mierzeja Wiślana. Gniazdo muchołówki żałobnej (*Ficedula hypoleuca*) (517) na sośnie. Po wylocie; Leg. DS; 54°22'49"N 19°25'42"E; ASL: 25 m; E: 20b; M: 26.

łobnej (*Ficedula hypoleuca*) (509) na brzozie. Po wylocie; Leg. DS; 54°22'49"N 19°25'42"E; ASL: 25 m; E: 20b; M: 26.

NHC-02146). ID: PL-1772/; [J]; gm. Krynica Morska, pow. nowodworski, **KFP:** Pobrzeże Bałtyku; **UTM:** CF92; **AT:** DA85; 1983-06-29; Mierzeja Wiślana. Gniazdo muchołówki żalobnej (*Ficedula hypoleuca*) (508) na brzozie. Po wylocie. Pod spodem niedokończone gniazdo sikory bogatki. W gnieździe muchołówki 2 martwe pisklęta; Leg. DS; 54°22'49"N 19°25'42"E; ASL: 25 m; E: 20b; M: 26.

NHC-02147). ID: PL-1773/; [J]; gm. Krynica Morska, pow. nowodworski, **KFP:** Pobrzeże Bałtyku; **UTM:** CF92; **AT:** DA85; 1983-06-29; Mierzeja Wiślana. Gniazdo muchołówki żalobnej (*Ficedula hypoleuca*) (494) na sośnie. Po wylocie; Leg. DS; 54°22'49"N 19°25'42"E; ASL: 25 m; E: 20b; M: 26.

NHC-02148). ID: PL-1774/; [J]; gm. Krynica Morska, pow. nowodworski, **KFP:** Pobrzeże Bałtyku; **UTM:** CF92; **AT:** DA85; 1983-06-29; Mierzeja Wiślana. Gniazdo muchołówki żalobnej (*Ficedula hypoleuca*) (466) na brzozie. Po wylocie; Leg. IC; 54°22'49"N 19°25'42"E; ASL: 25 m; E: 20b; M: 26.

NHC-02149). ID: PL-1775/; [J]; gm. Krynica Morska, pow. nowodworski, **KFP:** Pobrzeże Bałtyku; **UTM:** CF92; **AT:** DA85; 1983-06-29; Mierzeja Wiślana. Gniazdo muchołówki żalobnej (*Ficedula hypoleuca*) (483) na brzozie. Po wylocie; Leg. DS; 54°22'49"N 19°25'42"E; ASL: 25 m; E: 20b; M: 26.

NHC-02150). ID: PL-1776/; [J]; gm. Krynica Morska, pow. nowodworski, **KFP:** Pobrzeże Bałtyku; **UTM:** CF92; **AT:** DA85; 1983-06-29; Mierzeja Wiślana. Gniazdo muchołówki żalobnej (*Ficedula hypoleuca*) (536) na sośnie. Po wylocie; Leg. DS; 54°22'49"N 19°25'42"E; ASL: 25 m; E: 20b; M: 26.

NHC-02151). ID: PL-1777/; [J]; gm. Krynica Morska, pow. nowodworski, **KFP:** Pobrzeże Bałtyku; **UTM:** CF92; **AT:** DA85; 1983-06-29; Mierzeja Wiślana. Gniazdo sikory bogatki (*Parus major*) (553) na sośnie. Po wylocie; Leg. DS; 54°22'49"N 19°25'42"E; ASL: 25 m; E: 20b; M: 26.

NHC-02152). ID: PL-1778/; [J]; gm. Krynica Morska, pow. nowodworski, **KFP:** Pobrzeże Bałtyku; **UTM:** CF92; **AT:** DA85; 1983-06-29; Mierzeja Wiślana. Gniazdo sikory bogatki (*Parus major*) (903) na sośnie. Po wylocie; Leg. DS; 54°22'49"N 19°25'42"E; ASL: 25 m; E: 20b; M: 26.

NHC-02153). ID: PL-1779/; [J]; gm. Krynica Morska, pow. nowodworski, **KFP:** Pobrzeże Bałtyku; **UTM:** CF92; **AT:** DA85; 1983-06-29; Mierzeja Wiślana. Gniazdo sikory bogatki (*Parus major*) (552) na brzozie, z dwoma martwymi pisklętami; Leg. DS; 54°22'49"N 19°25'42"E; ASL: 25 m; E: 20b; M: 26.

NHC-02154). ID: PL-1780/; [J]; gm. Krynica Morska, pow. nowodworski, **KFP:** Pobrzeże Bałtyku; **UTM:** CF92; **AT:** DA85; 1983-06-29; Mierzeja Wiślana. Gniazdo sikory bogatki (*Parus major*) (550) na brzozie. Po wylocie; Leg. DS; 54°22'49"N 19°25'42"E; ASL: 25 m; E: 20b; M: 26.

NHC-02155). ID: PL-1781/; [J]; gm. Krynica Morska, pow. nowodworski, **KFP:** Pobrzeże Bałtyku; **UTM:** CF92; **AT:** DA85; 1983-06-29; Mierzeja Wiślana. Gniazdo sikory bogatki

(*Parus major*) (541) na brzozie. Po wylocie; Leg. DS; 54°22'49"N 19°25'42"E; ASL: 25 m; E: 20b; M: 26.

NHC-02156). ID: PL-1782/; [J]; gm. Krynica Morska, pow. nowodworski, **KFP:** Pobrzeże Bałtyku; **UTM:** CF92; **AT:** DA85; 1983-06-29; Mierzeja Wiślana. Gniazdo sikory bogatki (*Parus major*) (532) na brzozie. Po wylocie; Leg. DS; 54°22'49"N 19°25'42"E; ASL: 25 m; E: 20b; M: 26.

NHC-02157). ID: PL-1783/; [J]; gm. Krynica Morska, pow. nowodworski, **KFP:** Pobrzeże Bałtyku; **UTM:** CF92; **AT:** DA85; 1983-06-29; Mierzeja Wiślana. Gniazdo sikory bogatki (*Parus major*) (532) na dębie. Piskłeta porwane przez drapieżnika; Leg. DS; 54°22'49"N 19°25'42"E; ASL: 25 m; E: 20b; M: 26.

NHC-02158). ID: PL-1784/; [J]; gm. Krynica Morska, pow. nowodworski, **KFP:** Pobrzeże Bałtyku; **UTM:** CF92; **AT:** DA85; 1983-06-29; Mierzeja Wiślana. Gniazdo sikory bogatki (*Parus major*) (84) na sośnie. Po wylocie; Leg. DS; 54°22'49"N 19°25'42"E; ASL: 25 m; E: 20b; M: 26.

NHC-02159). ID: PL-1785/; [J]; gm. Krynica Morska, pow. nowodworski, **KFP:** Pobrzeże Bałtyku; **UTM:** CF92; **AT:** DA85; 1983-06-29; Mierzeja Wiślana. Gniazdo sikory bogatki (88) na sośnie. Gniazdo niedokończone – bez lęgu; Leg. DS; 54°22'49"N 19°25'42"E; ASL: 25 m; E: 20b; M: 26.

NHC-02160). ID: PL-1786/; [J]; gm. Krynica Morska, pow. nowodworski, **KFP:** Pobrzeże Bałtyku; **UTM:** CF92; **AT:** DA85; 1983-06-29; Mierzeja Wiślana. Gniazdo sikory bogatki (*Parus major*) (98) na sośnie. Po wylocie; Leg. DS; 54°22'49"N 19°25'42"E; ASL: 25 m; E: 20b; M: 26.

NHC-02161). ID: PL-1787/; [J]; gm. Krynica Morska, pow. nowodworski, **KFP:** Pobrzeże Bałtyku; **UTM:** CF92; **AT:** DA85; 1983-06-29; Mierzeja Wiślana. Gniazdo szpaka (*Sturnus vulgaris*) (250) na brzozie. Bez lęgu; Leg. DS; 54°22'49"N 19°25'42"E; ASL: 25 m; E: 20b; M: 26.

NHC-02162). ID: PL-1788/; [J]; gm. Krynica Morska, pow. nowodworski, **KFP:** Pobrzeże Bałtyku; **UTM:** CF92; **AT:** DA85; 1983-06-29; Mierzeja Wiślana. Gniazdo szpaka (*Sturnus vulgaris*) (909); Leg. DS; 54°22'49"N 19°25'42"E; ASL: 25 m; E: 20b; M: 26.

NHC-02163). ID: PL-1790/; [J]; gm. Krynica Morska, pow. nowodworski, **KFP:** Pobrzeże Bałtyku; **UTM:** CF92; **AT:** DA85; 1983-06-29; Mierzeja Wiślana. Gniazdo szpaka (*Sturnus vulgaris*) (906); Leg. DS; 54°22'49"N 19°25'42"E; ASL: 25 m; E: 20b; M: 26.

NHC-02164). ID: PL-1791/; [J]; gm. Krynica Morska, pow. nowodworski, **KFP:** Pobrzeże Bałtyku; **UTM:** CF92; **AT:** DA85; 1983-06-29; Mierzeja Wiślana. Gniazdo sikory bogatki (*Parus major*) (552); Leg. DS; 54°22'49"N 19°25'42"E; ASL: 25 m; E: 20b; M: 26.

NHC-02165). ID: PL-1792/; [J]; gm. Krynica Morska, pow. nowodworski, **KFP:** Pobrzeże Bałtyku; **UTM:** CF92; **AT:** DA85; 1983-06-29; Mierzeja Wiślana. Gniazdo muchołówki żałobnej (*Ficedula hypoleuca*) (550); Leg. DS; 54°22'49"N 19°25'42"E; ASL: 25 m; E: 20b; M: 26.

NHC-02166). ID: PL-1793/; [J]; gm. Krynica Morska, pow. nowodworski, **KFP:** Pobrzeże Bałtyku; **UTM:** CF92; **AT:** DA85; 1983-06-29; Mierzeja Wiślana. Gniazdo sikory mo-

drej (*Cyanistes caeruleus*) (549); Leg. DS; 54°22'49"N 19°25'42"E; ASL: 25 m; E: 20b; M: 26.

NHC-02167). ID: PL-1794/; [J]; gm. Krynica Morska, pow. nowodworski, **KFP:** Pobrzeże Bałtyku; **UTM:** CF92; **AT:** DA85; 1983-06-29; Mierzeja Wiślana. Gniazdo muchołówki żałobnej (*Ficedula hypoleuca*) (426); Leg. DS; 54°22'49"N 19°25'42"E; ASL: 25 m; E: 20b; M: 26.

NHC-02168). ID: PL-1795/; [J]; gm. Krynica Morska, pow. nowodworski, **KFP:** Pobrzeże Bałtyku; **UTM:** CF92; **AT:** DA85; 1983-06-29; Mierzeja Wiślana. Gniazdo sikory bogatki (*Parus major*) (424); Leg. DS; 54°22'49"N 19°25'42"E; ASL: 25 m; E: 20b; M: 26.

NHC-02169). ID: PL-1796/; [J]; gm. Krynica Morska, pow. nowodworski, **KFP:** Pobrzeże Bałtyku; **UTM:** CF92; **AT:** DA85; 1983-06-29; Mierzeja Wiślana. Gniazdo sikory bogatki (*Parus major*) (420); Leg. DS; 54°22'49"N 19°25'42"E; ASL: 25 m; E: 20b; M: 26.

NHC-02170). ID: PL-1797/; [J]; gm. Krynica Morska, pow. nowodworski, **KFP:** Pobrzeże Bałtyku; **UTM:** CF92; **AT:** DA85; 1983-06-29; Mierzeja Wiślana. Gniazdo sikory bogatki (*Parus major*) (413); Leg. DS; 54°22'49"N 19°25'42"E; ASL: 25 m; E: 20b; M: 26.

NHC-02171). ID: PL-1798/; [J]; gm. Krynica Morska, pow. nowodworski, **KFP:** Pobrzeże Bałtyku; **UTM:** CF92; **AT:** DA85; 1983-06-29; Mierzeja Wiślana. Gniazdo muchołówki żałobnej (*Ficedula hypoleuca*) (404); Leg. DS; 54°22'49"N 19°25'42"E; ASL: 25 m; E: 20b; M: 26.

NHC-02172). ID: PL-1799/; [J]; gm. Krynica Morska, pow. nowodworski, **KFP:** Pobrzeże Bałtyku; **UTM:** CF92; **AT:** DA85; 1983-06-29; Mierzeja Wiślana. Gniazdo sikory bogatki (*Parus major*) (402); Leg. DS; 54°22'49"N 19°25'42"E; ASL: 25 m; E: 20b; M: 26.

NHC-02173). ID: PL-1800/; [J]; gm. Krynica Morska, pow. nowodworski, **KFP:** Pobrzeże Bałtyku; **UTM:** CF92; **AT:** DA85; 1983-06-29; Mierzeja Wiślana. Gniazdo sikory bogatki (*Parus major*) (345); Leg. DS; 54°22'49"N 19°25'42"E; ASL: 25 m; E: 20b; M: 26.

NHC-02174). ID: PL-1801/; [J]; gm. Krynica Morska, pow. nowodworski, **KFP:** Pobrzeże Bałtyku; **UTM:** CF92; **AT:** DA85; 1983-06-29; Mierzeja Wiślana. Gniazdo sikory bogatki (*Parus major*) (302); Leg. DS; 54°22'49"N 19°25'42"E; ASL: 25 m; E: 20b; M: 26.

NHC-02175). ID: PL-1802/; [J]; gm. Krynica Morska, pow. nowodworski, **KFP:** Pobrzeże Bałtyku; **UTM:** CF92; **AT:** DA85; 1983-06-29; Mierzeja Wiślana. Gniazdo muchołówki żałobnej (*Ficedula hypoleuca*) (299); Leg. DS; 54°22'49"N 19°25'42"E; ASL: 25 m; E: 20b; M: 26.

NHC-02176). ID: PL-1803/; [J]; gm. Krynica Morska, pow. nowodworski, **KFP:** Pobrzeże Bałtyku; **UTM:** CF92; **AT:** DA85; 1983-06-29; Mierzeja Wiślana. Gniazdo sikory bogatki (*Parus major*) (293); Leg. DS; 54°22'49"N 19°25'42"E; ASL: 25 m; E: 20b; M: 26.

1984

Woj. pomorskie

NHC-02177). ID: PL-1789/; [J]; gm. Krynica Morska, pow. nowodworski, **KFP:** Pobrzeże Bałtyku; **UTM:** CF92; **AT:** DA85; 1984-07-06; Mierzeja Wiślana. Gniazdo szpaka (*Sturnus vulgaris*) (908); Leg. DS; 54°22'49"N 19°25'42"E; ASL: 25 m; E: 20b; M: 26.

1995**Woj. podkarpackie**

NHC-02178). ID: PL-1519/; [J]; gm. Lutowiska, pow. bieszczadzki, **KFP**: Bieszczady; **UTM**: FV33; **AT**: GG71; 1995-05-02; Bieszczady. Stroma skarpa nad Sanem. Mrowisko pod świerkiem; Leg. DS; 49°1'26"N 22°52'8"E; **ASL**: 799 m; **E**: 17a; **M**: 24.

1999**Woj. lubelskie**

NHC-02179). ID: PL-1378/; [J]; gm. Zwierzyniec, pow. zamojski, **KFP**: Roztocze; **UTM**: FB30; **AT**: GE91; 1999-05-29; Roztocze. Roztoczański P.N.. Rez. „Bukowa Góra”. Próchno ze starej jodły (*Abies alba*); Leg. MT; 50°35'54"N 22°57'58"E; **ASL**: 250 m; **E**: 20a; **M**: 28.

Woj. małopolskie

NHC-02180). ID: PL-0796/38; [J]; gm. Alwernia, pow. chrzanowski, **KFP**: Śląsk Górny; **UTM**: CA94; **AT**: DF66; 1999-10-01; Poręba-Żegoty pod Krakowem. Zapuszczony park. Dziupla w buku (*Fagus sylvatica*) przy ziemi. Otwór dziupli skierowany na zachód; Leg. JR; 50°4'9"N 19°32'38"E; **ASL**: 303 m; **E**: 23; **M**: 29.

Woj. mazowieckie

NHC-02181). ID: PL-0492/4; [J]; gm. Różan, pow. makowski, **KFP**: Nizina Mazowiecka; **UTM**: ED25; **AT**: EC49; 1999-10-01; Okolice Różana. Bór sosnowy, ze ściółki; Leg. ZMZ; 52°53'5"N 21°24'47"E; **ASL**: 97 m; **E**: 16.

Woj. wielkopolskie

NHC-02182). ID: PL-0325/14; [J]; gm. Wągrowiec, pow. wągrowiecki, **KFP**: Nizina Wielkopolsko-Kujawska; **UTM**: XU45; **AT**: CC50; 1999-10-01; Rez. „Dębina” k/Wągrowca. Las grądowy, ze ściółki; Leg. Henryk Cybulski; 52°48'11"N 17°8'35"E; **ASL**: 92 m; **E**: 13a.

Statystyki dla zebranych materiałów

W województwach

Zebrane próby pochodziły ze wszystkich 16 województw, 601 powiatów i 270 gmin kraju. Najwięcej prób (485) zebrano w województwie małopolskim. Rozkład pozostałych prób przedstawia tabela poniżej (Tab. 1). Przełożyło się to na wypełnienie 673 kwadratów UTM 10 x 10 km, co daje pokrycie terytorium Polski na poziomie 20%.

Tabela 1. Rozkład prób w poszczególnych województwach

Województwo	Liczba prób
małopolskie	485
wielkopolskie	261
pomorskie	237
dolnośląskie	194
podkarpackie	157
zachodniopomorskie	138
śląskie	107
świętokrzyskie	100
warmińsko-mazurskie	98
lubelskie	82
podlaskie	80
kujawsko-pomorskie	64
mazowieckie	61
lubuskie	47
łódzkie	41
opolskie	29

W czasie

Próby pochodziły z różnych lat, począwszy od roku 1938. Intensywność pozyskiwania prób w kolejnych latach przedstawia rycina 2. Były one zbierane przez szereg osób, których wkład w tworzenie kolekcji był bardzo zróżnicowany. W pierwszej fazie obejmującej lata 1947-1960 najwięcej prób zebrali: Jan Rafalski (34) oraz Zygmunt Pniewski (22). W latach 1961-1970 do zbieraczy o największym wkładzie w rozwój kolekcji należeli: Wojciech Niedbała (173), ZMZ (117) oraz Jan Rafalski (109). Natomiast w ostatniej fazie obejmującej okres od 1971 roku do 1999 roku najwięcej prób zebrali: Jan Rafalski (321), ZMZ (296), Wojciech Niedbała (218), Danuta Sell (153) i Jerzy Błoszyk (136).

W krainach zoogeograficznych Polski

Zoogeograficznie zebrane próby pochodziły z 25 krain wyróżnionych na potrzeby

Tabela 2. Rozkład prób w poszczególnych krainach zoogeograficznych

Kraina zoogeograficzna	Liczba prób
Nizina Wielkopolsko-Kujawska	367
Pojezierze Pomorskie	270
Pobrzeże Bałtyku	264
Sudety Zachodnie	180
Beskid Zachodni	155
Tatry	140
Pojezierze Mazurskie	135
Beskid Wschodni	111
Pieniny	110
Wyżyna Krakowsko-Wieluńska	93
Śląsk Dolny	91
Wyżyna Małopolska	69
Bieszczady	66
Góry Świętokrzyskie	56
Nizina Mazowiecka	47
Podlasie	45
Śląsk Górny	37
Roztocze	36
Wyżyna Lubelska	35
Nizina Sandomierska	34
Puszcza Białowieska	31
Sudety Wschodnie	20
Wzgórza Trzebnickie	10
Kotlina Nowotarska	5

Katalogu Fauny Polski (Burakowski et al. 1973). Najlepiej reprezentowanymi w zebranych próbach okazały się Nizina Wielkopolsko-Kujawska (367), najsłabiej zaś Kotlina Nowotarska (5). Szczegółowy rozkład prób przedstawiono w Tabeli 2.

W środowiskach

Próby zbierano w trzech podstawowych typach środowisk – leśnych, otwartych i w merocenozach. Najwięcej prób pochodziło z różnego typu ekosystemów leśnych (lepiej lub gorzej zdefiniowanych fitosocjologicznie) oraz różnego rodzaju nietrwałych mikrośrodowisk (merocenozy) (Tab. 3).

Tabela 3. Rozkład prób w wyróżnionych typach środowisk i mikrośrodowisk (merocenozy)

Środowisko	Liczba prób	Środowisko	Liczba prób
Środowiska otwarte	174	Ś: 17b	24
Ś: 1	25	Ś: 18	28
Ś: 4	9	Ś: 19	15
Ś: 5	105	Ś: 19A	1
Ś: 6	1	Ś: 20a	66
Ś: 7	27	Ś: 20b	261
Ś: 8	5	Ś: 20c	60
Ś: 10	2	Ś: 21	22
		Ś: 22	37
		Ś: 23	188
Lasy, parki, zarośla	1597	Merocenozy	505
Ś: 11	40	Ś: 24	35
Ś: 12	32	Ś: 25a	35
Ś: 13a	120	Ś: 25b	25
Ś: 13b	149	Ś: 26	217
Ś: 14a	58	Ś: 27	4
Ś: 14b	11	Ś: 28	118
Ś: 14c	165	Ś: 29	71
Ś: 15	32		
Ś: 16	145	Inne	13
Ś: 17a	143		

W środowiskach otwartych najwięcej prób zebrano na różnego rodzaju łąkach. Nieco liczniej reprezentowane były próby ze środowisk kserotermicznych i torfowisk. Pozostałe typy środowisk otwartych nie były zbyt intensywnie badane. Wśród lasów najwięcej prób odnotowano w lasach mieszanych (drzewa liściaste i sosna), buczy-
nach, grądach, borach świerkowych oraz w parkach. Z badanych merocenozy najwięcej

prób pochodziło z martwego drewna oraz gniazd i budek lęgowych różnych gatunków ptaków.

W mikrośrodowiskach

Wśród prób, które pochodziły z gniazd ssaków najczęściej zebrano w gniazdach kreta (Tab. 4) Gniazda pozostałych były reprezentowane w próbach bardzo nielicznie. W przypadku kilku prób nie określono gospodarza.

Tabela 4. Rozkład prób pobieranych w gniazdach różnych gatunków ssaków

Gniazda ssaków:	Liczba prób
Kret (<i>Talpa europaea</i>)	35
Nornik (<i>Microtus</i> sp.)	5
Nornica (<i>Myodes</i> sp.)	3
Nornik (<i>Pitymys</i>)	3
Świstak (<i>Marmota</i>)	2
Myszarka (<i>Apodemus</i> sp.)	2
Karczownik (<i>Arvicola</i> sp.)	2
Borsuk (<i>Meles meles</i>)	1
Bóbr (<i>Castor fiber</i>)	1
Wiewórka (<i>Sciurus vulgaris</i>)	1
nieokreślony	5

Jak już wspomniano wcześniej w kolekcji znajduje się ponad 200 prób pochodzących z gniazd i budek lęgowych różnych gatunków ptaków (Tab. 3, 5). Najwięcej prób

Tabela 5. Rozkład prób pobieranych w gniazdach różnych gatunków ptaków

Gniazda ptaków	Liczba prób
Sikora (różne gatunki)	84
Muchołówka żałobna (<i>Ficedula hypoleuca</i>)	66
Gołąb (<i>Columba livia</i>)	22
Szpak (<i>Sturnus vulgaris</i>)	18
Strzyżyk (<i>Troglodytes troglodytes</i>)	5
Pliszka siwa (<i>Motacilla alba</i>)	2
Kopciuszek (<i>Phoenicurus ochruros</i>)	1
Kormoran (<i>Phalacrocorax carbo</i>)	1
Kos (<i>Turdus merula</i>)	1
Kwiczół (<i>Turdus pilaris</i>)	1
Mysikrólik (<i>Regulus regulus</i>)	1
Wróbel (<i>Passer domesticus</i>)	1
nieokreślony	15

pochodziło z gniazd różnych gatunków sikor (*Parus* sp.), muchołówki żałobnej (*Ficedula hypoleuca*), gołębi miejskich (*Columba livia*) i gniazd szpaka (*Sturnus vulgaris*). Pozostałe były reprezentowane przez pojedyncze próby.

Próby z martwego drewna gromadzone do roku 1999 pochodziły z 16 różnych gatunków drzew (Tab. 6). Najwięcej prób zebrał Rafalski (59,3%) poszukując w nich zaleszczotków. Ulubionym drzewem Profesora, z którego najchętniej pobierał próchno była lipa (*Tilia cordata*). Tym właśnie należy tłumaczyć tak wysoki udział prób z próchna lipy w kolekcji. Ponadto liczniej reprezentowane są próby pochodzące z takich drzew jak dąb (*Quercus* sp.), buk (*Fagus sylvatica*) i świerka (*Picea abies*). Na uwagę zasługuje bardzo niski udział prób z martwego drewna sosny.

Tabela 6. Rozkład prób pobieranych z martwego drewna różnych gatunków drzew

Gatunek drzewa	Liczba prób
Lipa (<i>Tilia cordata</i>)	25
Dąb (<i>Quercus</i> sp.)	17
Buk (<i>Fagus sylvatica</i>)	13
Świerk (<i>Picea abies</i>)	11
Jodła (<i>Abies alba</i>)	6
Klon (<i>Acer platanoides</i>)	6
Jawor (<i>Acer pseudoplatanus</i>)	5
Kasztanowiec (<i>Aesculus hippocastanum</i>)	5
Wierzba (<i>Salix</i> sp.)	3
Grusza (<i>Pyrus</i> sp.)	2
Olcha (<i>Alnus glutinosa</i>)	2
Wiąz (<i>Ulmus</i> sp.)	2
Jesion (<i>Fraxinus excelsior</i>)	1
Robinia (<i>Robinia pseudoacacia</i>)	1
Sosna (<i>Pinus sylvestris</i>)	1
Topola (<i>Populus</i> sp.)	1
nieokreślone	17

Warunki udostępniania prób

Materiał po ekstrakcji fauny zdeponowany jest w Zbiorach Przyrodniczych na Wydziale Biologii UAM w Poznaniu. Próby udostępniane są wszystkim zainteresowanym na zasadach określonych w Regulaminie Zbiorów. Możliwa jest wysyłka prób lub wybieranie określonej grupy fauny glebowej na miejscu. Zbiory Przyrodnicze dysponują specjalnie do tego celu wyposażonymi pracowniami. Warunkiem jest dostarczenie zwrotnej informacji o opracowanym materiale oraz zdeponowanie oznaczonych

okazów w Zbiorach Przyrodniczych. Istnieje możliwość uzyskania wybranych okazów określonej grupy bezkręgowców, jak również dostępu do danych historycznych (zarówno jakościowych jak i ilościowych). W tym celu należy kontaktować się z kuratorem kolekcji prób glebowych.

Dostępny będzie również wykaz prób w formie elektronicznej umożliwiający szybkie sortowanie i wyszukiwanie informacji.

Piśmiennictwo

- Andrievskii VS, Syso AI (2012) The effect of different types of anthropogenic changes in soils on communities of oribatids in urban ecosystems. *Contemp Probl of Ecol* 5:574-579.
- Aspetti GP, Boccelli R, Ampollini D, Del Re AAM, Capri E (2010) Assessment of soil-quality index based on microarthropods in corn cultivation in Northern Italy. *Ecol Indic* 10:129-135. <https://doi.org/10.1016/j.ecolind.2009.03.012>
- Błaszak Cz. 1974. Zerconidae (Acari, Mesostigmata) Polski. *Monografie fauny Polski*. PWN Warszawa-Kraków 3: 315 pp.
- Błoszyk J. 1980a. Rodzaj *Trachytes* Michael, 1894 (Acari: Mesostigmata) w Polsce. [W:] *Materiały do fauny roztoczy (Acari) Polski* (J. Rafalski – ed.). PTPN Prace Komisji Biologicznej 54: 5-52.
- Błoszyk J. 1980b. Badania nad rodziną Nicoletiellidae (Acari, Prostigmata) Polski. [W:] *Materiały do fauny roztoczy (Acari) Polski* (J. Rafalski – ed.). PTPN Prace Komisji Biologicznej 54:53-85.
- Błoszyk J., Napierała A. 2018. Community structure of mesofauna in the light of qualitative and quantitative research on soil mites. *European Journal of Biological Research* 8 (4), 252-262.
- Błoszyk J., Łabędzki A. 1993. Bank Fauny Bezkręgowców. *Rocznik Muzeum Górnośląskiego. Przyroda* 13, 57-59.
- Burakowski B., Mroczkowski M., Stefańska J. 1973. Chrzęszcze Coleoptera. Biegaczowate – Carabidae, część 1. *Katalog fauny Polski* 23(2): 1-232.
- Decaëns, T., J. J. Jiménez, C. Gioia, G. J. Measey & P. Lavelle. 2006: The values of soil animals for conservation biology. *European Journal of Soil Biology* 42: 23-38.
- Gierlasiński G. 2023. MapaUTM v. 5.4. <https://www.heteroptera.us.edu.pl/mapautm.html>, dostęp: 06.01.2023.
- Gulvik ME (2007) Mites (Acari) as indicators of soil biodiversity and land use monitoring: a review. *Pol J Ecol* 55:415-440.

- Ivan O, Vasiliu NA (2009) Oribatid mites (Acari, Oribatida) – bioindicators of forest pollution with heavy metals and fluorine. *Annal For Res* 52:11-18.
- Jackowiak B., Błoszyk J., Dylewska M., Nowak M.M., Szkudlarz P., Lawenda M., Meyer N. 2022a. Digitization of and online access to data from the natural history collections of Adam Mickiewicz University in Poznań: Assumptions and implementation of the AMUNATCOLL project. *Biodiversity: Research and Conservation* 65:23-34.
- Jackowiak B., Lawenda M., Nowak M.M., Wolniewicz P., Błoszyk J., Urbaniak M., Szkudlarz P., Jędrasiak D., Wiland-Szymańska J., Bajaczyk R., Meyer N. 2022b. Open Access to the Digital Biodiversity Database: A Comprehensive Functional Model of the Natural History Collections. *Diversity* 14 (8), 596.
- Kimberling DN, Karr JR, Fore LS (2001) Measuring human disturbance using terrestrial invertebrates in the shrub-steppe of eastern Washington (USA). *Ecol Indic* 1:63-81.
- Meehan ML, Song Z, Lumley LM, Cobb TP, Proctor H (2019) Soil mites as bioindicators of disturbance in the boreal forest in northern Alberta, Canada: testing taxonomic sufficiency at multiple taxonomic levels. *Ecol Indic* 102:349-365. <https://doi.org/10.1016/j.ecolind.2019.02.043>
- Michocka S. 1987. Polskie roztocze (Acari) z rodzin Bdellidae i Cunaxidae. *Monografie fauny Polski*. PWN Warszawa-Kraków 14: 130 pp.
- Niedbała W. 1976. Brachychthoniidae Polski (Acari, Oribatei). *Monografie fauny Polski*. PWN Warszawa-Kraków 6: 144 pp.
- Tsiafouli M. A., Cortet J. and Russell D. 2022. A call for collaboration to create the European Atlas of Soil Fauna. *Soil Organisms* 94 (3): pp. 175-181.

 **Kontekst**
Wydawnictwo

WYDAWNICTWO NAUKOWE

Wydawnictwo Naukowe Kontekst. Poznań 2023. Wydanie I.
Papier offsetowy 80 g/m², 13,5 a.w.
Oddano do składu: 16 I 2023. Podpisano do druku: 6 III 2023
Printed in Poland

Pierwsza część „Katalogu prób glebowych i prób z mikrośrodoisk w Zbiorach Przyrodniczych Wydziału Biologii UAM” to opracowanie interesujące przede wszystkim dla zoologów badających mezofaunę glebową. Zawiera informacje dotyczące zgromadzonych w kolekcji Zbiorów Przyrodniczych materiałów, które były opracowywane w przeszłości (podstawa licznych publikacji) oraz stanowić mogą obiekt studiów przyszłych badaczy wielu grup bezkręgowców. Zebrane próby mają charakter unikatowy, gdyż pozwalają na porównanie różnorodności biologicznej omawianych grup zwierząt zarówno w przestrzeni (wszystkie kontynenty) jak i w czasie (zbierane od lat trzydziestych XX wieku). Autorzy zwracają uwagę na potrzebę gromadzenia i zabezpieczania materiałów zawierających różne taksony, podkreślając ich olbrzymi potencjał w badaniach taksonomicznych i ekologicznych prowadzonych przez licznych specjalistów. Ze względu na szybką degradację środowiska naturalnego mogą stanowić jedyne źródło wiedzy o obszarach zniszczonych lub przekształconych. Monitoring zmian zachodzących w poszczególnych grupach bezkręgowców w ciągu dziesięcioleci na podstawie analizy zgromadzonych prób, umożliwia podejmowanie odpowiednich decyzji i działań dotyczących ochrony przyrody w przyszłości.

Przygotowanie omawianego katalogu zaowocuje z pewnością intensyfikacją badań, których bazą będą zgromadzone i zabezpieczone w Zbiorach Przyrodniczych próby glebowe i próby z różnych typów mirośrodoisk.

dr hab. Szymon Konwerski
Kierownik Zbiorów Przyrodniczych

ISBN 978-83-66476-67-7



Kontekst
Wydawnictwo

WYDAWNICTWO NAUKOWE

www.wkn.com.pl